



ریاست جمهوری
سازمان برنامه و بودجه کشور
سازمان مدیریت و برنامه ریزی خوزستان
معاونت آمار و اطلاعات

جایگاه اقتصادی، اجتماعی و فرهنگی شهرستان های استان خوزستان

طی سال های برنامه ششم توسعه



جایگاه اقتصادی، اجتماعی و فرهنگی شهرستان های استان خوزستان طی سال های برنامه ششم توسعه



Presidency
Plan and Budget Organization
Management and Planning Organization of Khuzestan Province
Deputy of Statistics and Information

MPO-KZ.IR





ریاست جمهوری

سازمان برنامه و بودجه کشور

سازمان مدیریت و برنامه ریزی خوزستان

معاونت آمار و اطلاعات

جایگاه اقتصادی، اجتماعی و فرهنگی شهرستان‌های استان خوزستان طی سال‌های برنامه ششم توسعه

تابستان ۱۴۰۳



لَقَدْ أَحْصَاهُمْ وَعَدَّهُمْ عَدًّا

محققا او به شماره همه موجودات کاملا آگاه است.

نشانه ها و علامت های اختصاری به کار رفته در این نشریه:

| | |
|--------|---|
| - | آمار گردآوری نشده است. |
| x | ذاتا یا عملا وجود ندارد. |
| xx | جمع و محاسبه غیرممکن یا بی معنی است. |
| ۰(صفر) | شاخص محاسبه گردیده و عدد صفر بدست آمده است. |
| ۰۰۰ | آمار در دسترس نیست. |
| ۰۰۰ | برای شهرستان های جدید التاسیس نظیر شهرستان دزپارت که در تابستان سال ۱۴۰۰ از شهرستان ایذه جدا شد و شهرستان کرخه که در پاییز سال ۱۳۹۹ از شهرستان شوش مستقل گردید به کار رفته است. |

اختلاف در سرجمع ها به علت سر راست کردن ارقام است. محاسبه نسبت ها و شاخص ها قبل از سر راست کردن ارقام صورت گرفته است

| | |
|---------------------------|--|
| عنوان و نام پدید آورنده: | جایگاه اقتصادی، اجتماعی و فرهنگی استان خوزستان طی سال های برنامه ششم توسعه / سازمان مدیریت و برنامه ریزی استان خوزستان-معاونت آمار و اطلاعات |
| مشخصات ناشر: | سازمان مدیریت و برنامه ریزی استان خوزستان |
| مشخصات ظاهری: | ۳۲۰ صفحه ، نقشه ، جدول ، نمودار |
| موضوع : | استان خوزستان-آمار-شاخص اقتصادی-شاخص اجتماعی-شاخص فرهنگی-به تفکیک شهرستان-طی سال های برنامه ششم توسعه (۱۴۰۰-۱۳۹۶) |
| هدایت و نظارت : | مهرداد نیکو |
| مدیریت اجرایی : | داوود آقایی |
| تهیه، تدوین و جمع بندی: | نگار اعتضادی |
| هماهنگی جمع آوری اطلاعات: | نادیا نیسی |
| گروه کارشناسی : | سید فرشید موسوی طلب ابراهیم راحت مقدم الهام حسین پور حسین محمدی |
| تاریخ انتشار: | تابستان ۱۴۰۳ |
| شمارگان: | |
| شابک: | |

| | |
|-----------------|---|
| نشانی: | خوزستان، اهواز، امانیه، خیابان مدنی بین فلسطین و مدرس روبه روی پست مرکزی. |
| کد پستی: | ۶۱۳۳۷۱۳۱۶۴ |
| تلفن: | ۰۶۱-۳۳۲۷۱-۶ |
| دورنگار: | ۰۶۱-۳۳۱۱۶۱۴۶ |
| پست الکترونیکی: | amarkhz@mporg.ir |

پیشگفتار :

برنامه ششم توسعه در راستای تحقق سند چشم انداز کشور و همچنین رفع چالش ها و بهره گیری از ظرفیت های کشور تدوین و تصویب گردید و در این راستا عملیات و فعالیت های متنوعی در پهنه سرزمین انجام شد که لازم است به زبان آمار و ارقام تصویری از آن پیش روی مدیران، برنامه ریزان و علاقمندان قرار گیرد. علاوه بر این دستگاه های اجرایی در آستانه اجرای برنامه هفتم توسعه، قرار دارند و بالتبع تحقق اهداف کمی و کیفی را در افق برنامه دنبال می کنند. در این ایام اطلاع از عملکرد برنامه ششم توسعه در مقیاس استان و شهرستان می تواند کارآمدی نظام برنامه ریزی در ارزیابی از عملکرد گذشته و هدف گذاری را ارتقاء دهد. تحقق اهداف مذکور همواره باید با توجه به مولفه های توازن و تعادل دنبال شود و بی توجهی به آن ها علیرغم صرف هزینه ، زمان و منابع فیزیکی و انسانی شکاف های منطقه ای را دامن زده و نارضایتی مردم را در پی دارد. از اینرو سنجش تعادل و توازن منطقه ای در کنار تحقق اهداف توسعه یکی از دغدغه های اصلی برنامه ریزان است.

استان خوزستان به دلیل تنوع اقلیمی، اقتصادی و جغرافیایی و همچنین جایگاه در اقتصاد ملی همواره یکی از کانون های اصلی توسعه کشور بوده است و بخش در خور توجهی از اقدامات توسعه ای کشور در این خطه از کشور بروز و ظهور داشته اند. در این راستا لازم است تغییرات بخش های اقتصادی ، اجتماعی ، زیر بنایی و فرهنگی بر اساس آمار قابل اتکاء، به صورت سری زمانی و بر اساس شاخص های سنجش پذیر و مقایسه پذیر ارائه گردد.

مجموعه حاضر مشابه نشریه "جایگاه اقتصادی، اجتماعی و فرهنگی استان های کشور" منتشر شده توسط مرکز آمار ایران در سطح شهرستان های استان خوزستان برای سال های برنامه ششم توسعه تهیه شده است. صعوبت گرد آوری و هماهنگ سازی اطلاعات با سطوح استانی و ملی با کوچکتر شدن مقیاس تقسیمات سیاسی از استان به شهرستان ، دو چندان می گردد که بدینوسیله از همکاران معاونت آمار و اطلاعات سازمان ، به ویژه جناب آقای آقای معاون آمار و اطلاعات و سرکار خانم اعتضادی و سایر عزیزان دست اندر کار نهایت قدردانی را دارم. همچنین از همه دستگاه های اجرایی که در تهیه جداول تنظیمی همکاری و مساعدت داشتند ، تشکر و سپاسگزاری می نمایم. امید است مدیران، برنامه ریزان و علاقمندان به حوزه برنامه ریزی ضمن مطالعه مجلد حاضر، با ارائه نظرات و پیشنهادات سازنده خود ضمن رفع ایرادات احتمالی به غنای آن در ویرایش های بعدی در سال های آتی بیفزایند.

مهرداد نیکو

رئیس سازمان

فهرست مندرجات

| صفحه | عنوان |
|------|----------------------------|
| ۱ | مقدمه |
| ۴ | فصل ۱ (سرزمین و آب و هوا) |
| ۱۹ | فصل ۲ (محیط زیست) |
| ۳۶ | فصل ۳ (جمعیت) |
| ۶۳ | فصل ۴ (کشاورزی و شیلات) |
| ۸۴ | فصل ۵ (معادن) |
| ۹۱ | فصل ۶ (آب و برق) |
| ۱۱۸ | فصل ۷ (ساختمان و مسکن) |
| ۱۲۹ | فصل ۸ (بازرگانی و هتلداری) |
| ۱۴۲ | فصل ۹ (حمل و نقل) |
| ۱۸۷ | فصل ۱۰ (ارتباطات) |
| ۱۹۶ | فصل ۱۱ (امور قضایی) |
| ۲۱۳ | فصل ۱۲ (بهبیستی) |
| ۲۲۲ | فصل ۱۳ (آموزش) |
| ۲۶۳ | فصل ۱۴ (بهداشت و درمان) |
| ۲۹۴ | فصل ۱۵ (فرهنگ و هنر) |

فهرست جداول

| عنوان | صفحه |
|---|------|
| ۱- سرزمین و آب و هوا | |
| ۱-۱- سهم شهرستان از مساحت استان (درصد) | ۷ |
| ۱-۲- توزیع تعداد بخش در استان (درصد) | ۹ |
| ۱-۳- توزیع تعداد شهر در استان (درصد) | ۱۱ |
| ۱-۴- توزیع تعداد دهستان در استان (درصد) | ۱۳ |
| ۱-۵- انحراف میانگین ارتفاع بارش سالانه شهرستان از میانگین کل استان (میلی متر) | ۱۵ |
| ۲- محیط زیست | |
| ۲-۱- توزیع تعداد مناطق حفاظت شده تحت مدیریت اداره کل حفاظت محیط زیست استان (درصد) | ۲۰ |
| ۲-۲- توزیع مساحت مناطق حفاظت شده تحت مدیریت اداره کل حفاظت محیط زیست استان (درصد) | ۲۲ |
| ۲-۳- نسبت مساحت مراتع اصلاح و احیا شده به کل مساحت مراتع (درصد) | ۲۴ |
| ۲-۴- نسبت مساحت جنگل به مساحت شهرستان و استان (درصد) | ۲۶ |
| ۲-۵- نرخ تخریب جنگل (درصد) | ۲۸ |
| ۲-۶- نسبت مساحت جنگل های احیا شده به کل مساحت جنگل ها (درصد) | ۳۰ |
| ۲-۷- توزیع عرصه های جنگلی در استان (درصد) | ۳۲ |
| ۳- جمعیت | |
| ۳-۱- برآورد جمعیت (هزار نفر) | ۳۹ |
| ۳-۲- توزیع نسبی جمعیت در استان (درصد) | ۴۱ |
| ۳-۳- توزیع نسبی جمعیت شهری (درصد) | ۴۳ |
| ۳-۴- توزیع نسبی جمعیت نقاط روستایی و غیر ساکن (درصد) | ۴۵ |
| ۳-۵- میزان شهر نشینی در استان (درصد) | ۴۷ |
| ۳-۶- میزان عمومی ازدواج (نفر در هزار) | ۴۹ |
| ۳-۷- میزان عمومی طلاق (نفر در هزار) | ۵۱ |
| ۳-۸- نسبت جمعیت کمتر از ۱۵ سال (درصد) | ۵۳ |

- ۳-۹- نسبت جمعیت ۲۴ - ۱۵ سال (درصد) ۵۵
- ۳-۱۰- نسبت جمعیت ۶۴ - ۱۵ سال (درصد) ۵۷
- ۳-۱۱- نسبت جمعیت ۶۵ سال و بیشتر (درصد) ۵۹

۴- کشاورزی و شیلات

- ۴-۱- توزیع مقدار تولید گوشت قرمز عرضه شده از کشتار گاه های رسمی (درصد) ۶۴
- ۴-۲- توزیع مقدار تولید گوشت مرغ در مرغداری های صنعتی (درصد) ۶۶
- ۴-۳- توزیع مقدار تولید آبزیان (درصد) ۶۸
- ۴-۴- توزیع اراضی تحت پوشش سیستم های آبیاری تحت فشار (درصد) ۷۰
- ۴-۵- توزیع اراضی تحت پوشش شبکه های آبیاری و زهکشی (درصد) ۷۲
- ۴-۶- توزیع اراضی تحت پوشش طرح تجهیز و نوسازی اراضی کشاورزی (درصد) ۷۴
- ۴-۷- توزیع مقدار تولید گندم (درصد) ۷۶
- ۴-۸- توزیع مقدار تولید برنج (درصد) ۷۸
- ۴-۹- توزیع اراضی تحت پوشش کانال های آبیاری عمومی (درصد) ۸۰

۵- معدن

- ۵-۱- توزیع تعداد معادن در حال بهره برداری از معادن استان (درصد) ۸۵
- ۵-۲- توزیع ارزش تولیدات معادن در حال بهره برداری از معادن استان (درصد) ۸۷

۶- آب و برق

- ۶-۱- ظرفیت پست های انتقال و فوق توزیع (مگا ولت آمپر) ۹۲
- ۶-۲- ظرفیت مخازن سد های بهره برداری شده ملی، استانی و تغذیه مصنوعی (میلیون متر مکعب) ۹۴
- ۶-۳- نسبت جمعیت تحت پوشش شبکه آب شهری (درصد) ۹۶
- ۶-۴- سهم جمعیت تحت پوشش استفاده از فاضلاب شهری از کل جمعیت شهری (درصد) ۹۸
- ۶-۵- سهم جمعیت روستایی بالای ۲۰ خانوار بهره مند از آب آشامیدنی سالم از کل جمعیت روستایی (درصد) ۱۰۰
- ۶-۶- توزیع آب مصرف شده ی شهرستان از منابع آب استان (درصد) ۱۰۲
- ۶-۷- سرانه مصرف کل آب شهری (لیتر در شبانه روز به ازای هر نفر) ۱۰۴
- ۶-۸- سهم فروش آب شرب خانگی از فروش آب شرب شهری (درصد) ۱۰۶
- ۶-۹- متوسط مصرف مشترکین برق خانگی (کیلو وات ساعت) ۱۰۸
- ۶-۱۰- متوسط مصرف مشترکین برق تجاری (کیلو وات ساعت) ۱۱۰

۱۱-۶- توزیع آب مصرف شده در بخش صنعت (درصد) ۱۱۲

۱۲-۶- سهم آب تولید شده سطحی (درصد) ۱۱۴

۷- ساختمان و مسکن

۱-۷- متوسط مساحت زمین در پروانه های ساختمانی صادر شده در نقاط شهری برای احداث ساختمان مسکونی (متر مربع) ۱۱۹

۲-۷- نسبت تعداد بهسازی واحد های مسکونی روستایی تمام شده به خانوار های روستایی توسط بنیاد مسکن (تعداد به هزار خانوار) ۱۲۱

۳-۷- میانگین تعداد واحد در ساختمان های شهری (واحد) ۱۲۳

۴-۷- نسبت تعداد پروانه های ساختمانی صادر شده برای احداث ساختمان در نقاط شهری به جمعیت شهری (تعداد به هزار نفر) ۱۲۵

۸- بازرگانی و هتلداری

۱-۸- نسبت شرکت های تعاونی تامین نیاز مصرف کنندگان به کل جمعیت (تعداد به ازای هر ده هزار نفر جمعیت) ۱۳۰

۲-۸- نسبت شرکت های تعاونی تامین نیاز تولید کنندگان به کل جمعیت (تعداد به ازای هر ده هزار نفر جمعیت) ۱۳۲

۳-۸- نسبت شرکت های تعاونی روستایی به کل جمعیت روستایی (تعداد به ده هزار نفر جمعیت) ۱۳۴

۴-۸- نسبت اتحادیه های شهرستانی تعاونی روستایی به کل جمعیت روستایی (تعداد به ده هزار نفر جمعیت روستایی) ۱۳۶

۵-۸- تعداد اقامتگاه های استان (تعداد) ۱۳۸

۹- حمل و نقل

۱-۹- تراکم راه های حوزه استحفاظی وزارت راه و شهرسازی به مساحت (کیلومتر به صد کیلومتر مربع) ۱۴۵

۲-۹- توزیع کل راه های تحت حوزه استحفاظی وزارت راه و شهرسازی (درصد) ۱۴۷

۳-۹- تراکم آزاد راه های تحت حوزه استحفاظی وزارت راه و شهرسازی به مساحت (کیلومتر به هزار کیلومتر مربع) ۱۴۹

۴-۹- توزیع آزاد راه های تحت حوزه استحفاظی وزارت راه و شهرسازی (درصد) ۱۵۱

۵-۹- تراکم بزرگراه های تحت حوزه استحفاظی وزارت راه و شهرسازی به مساحت (کیلومتر به هزار کیلومتر مربع) ۱۵۳

۶-۹- توزیع بزرگراه های تحت حوزه استحفاظی وزارت راه و شهرسازی (درصد) ۱۵۵

- ۷-۹- تراکم راه های اصلی تحت حوزه استحفاظی وزارت راه و شهرسازی به مساحت (کیلومتر به هزار کیلومتر مربع)..... ۱۵۷
- ۸-۹- توزیع راه های اصلی تحت حوزه استحفاظی وزارت راه و شهرسازی (درصد) ۱۵۹
- ۹-۹- تراکم راه های فرعی تحت حوزه استحفاظی وزارت راه و شهرسازی به مساحت (کیلومتر به هزار کیلومتر مربع) ۱۶۱
- ۱۰-۹- توزیع راه های فرعی تحت حوزه استحفاظی وزارت راه و شهرسازی (درصد) ۱۶۳
- ۱۱-۹- نسبت کل راه های روستایی به کل راه های شهرستان (درصد) ۱۶۵
- ۱۲-۹- توزیع راه های روستایی (درصد) ۱۶۷
- ۱۳-۹- نسبت راه های روستایی آسفالت به کل راه های روستایی (درصد) ۱۶۹
- ۱۴-۹- توزیع راه های روستایی آسفالت (درصد) ۱۷۱
- ۱۵-۹- نسبت تعداد نقاط و مقاطع پر حادثه اصلاح شده در جاده های استان (درصد) ۱۷۳
- ۱۶-۹- توزیع میزان ترانزیت جاده ای درون و برون استانی کالا در بین شهرستان های استان (درصد) ۱۷۵
- ۱۷-۹- توزیع میزان ترانزیت جاده ای درون استانی کالا در بین شهرستان های استان (درصد) ۱۷۷
- ۱۸-۹- سهم میزان ترانزیت جاده ای برون استانی کالا در سطح کشور و استان (درصد) ۱۷۹
- ۱۹-۹- توزیع میزان جابجایی مسافر برون شهری توسط ناوگان حمل و نقل جاده ای در استان (درصد) ۱۸۱
- ۲۰-۹- توزیع ظرفیت سیلوهای دایر گندم (درصد) ۱۸۳

۱۰- ارتباطات

- ۱-۱۰- ضریب نفوذ تلفن ثابت (درصد) ۱۸۸
- ۲-۱۰- ضریب نفوذ اینترنت پهن باند ثابت (درصد) ۱۹۰
- ۳-۱۰- سرانه مرسولات پستی (مرسوله به یک نفر) ۱۹۲

۱۱- امور قضایی

- ۱-۱۱- نسبت تعداد شعبه های فعال دادگاه های عمومی به کل جمعیت (تعداد به صد هزار نفر) ۱۹۷
- ۲-۱۱- نسبت تعداد دستگیر شدگان انواع سرقت های عادی به کل جمعیت (تعداد به ده هزار نفر) ۱۹۹
- ۳-۱۱- نسبت تعداد تصادفات درون شهری وسایل نقلیه به کل جمعیت (تعداد به ده هزار نفر) ۲۰۱
- ۴-۱۱- نسبت تعداد تصادفات برون شهری وسایل نقلیه به کل جمعیت (تعداد به ده هزار نفر) ۲۰۳
- ۵-۱۱- نسبت تعداد فوت شدگان تصادفات به کل جمعیت (تعداد به هزار نفر) ۲۰۵
- ۶-۱۱- نسبت تعداد مجروح شدگان تصادفات به کل جمعیت (تعداد به هزار نفر) ۲۰۷
- ۷-۱۱- نسبت تعداد تصادفات کل وسایل نقلیه به کل جمعیت (تعداد به ده هزار نفر) ۲۰۹

۱۲- بهزیستی

- ۱۲-۱- نسبت مراکز ارائه دهنده خدمات اجتماعی شهری در بخش آسیب های اجتماعی به تعداد افراد دارای آسیب اجتماعی (مرکز بر صد نفر) ۲۱۴
- ۱۲-۲- توزیع تعداد معلولیت مدد جوین کم توان تحت پوشش سازمان بهزیستی (درصد) ۲۱۶
- ۱۲-۳- سهم زنان سرپرست خانوار از کل افراد تحت پوشش کمیته امداد امام خمینی (درصد) ۲۱۸

۱۳- آموزش

- ۱۳-۱- نسبت دانش آموز به معلم (نفر) ۲۲۵
- ۱۳-۲- نسبت دانش آموز مدارس دولتی به معلم رسمی و پیمانی در دوره ابتدایی (نفر) ۲۲۷
- ۱۳-۳- نسبت دانش آموز مدارس دولتی به معلم رسمی و پیمانی در دوره اول متوسطه (نفر) ۲۲۹
- ۱۳-۴- نسبت دانش آموز مدارس دولتی به معلم رسمی و پیمانی در دوره دوم متوسطه (نفر) ۲۳۱
- ۱۳-۵- تراکم دانش آموز در کلاس دوره ابتدایی دولتی (نفر) ۲۳۳
- ۱۳-۶- تراکم دانش آموز در کلاس دوره اول متوسطه دولتی (نفر) ۲۳۵
- ۱۳-۷- تراکم دانش آموز در کلاس دوره دوم متوسطه دولتی (نفر) ۲۳۷
- ۱۳-۸- توزیع کل دانش آموزان (درصد) ۲۳۹
- ۱۳-۹- توزیع دانش آموزان دختر (درصد) ۲۴۱
- ۱۳-۱۰- توزیع دانش آموزان پسر (درصد) ۲۴۳
- ۱۳-۱۱- نسبت دانش آموز به کارکنان مدیریت و کیفیت بخشی در استان ها (نفر) ۲۴۵
- ۱۳-۱۲- نسبت دانش آموزان ابتدایی به کل دانش آموزان (درصد) ۲۴۷
- ۱۳-۱۳- نسبت دانش آموزان دوره اول متوسطه به کل دانش آموزان (درصد) ۲۴۹
- ۱۳-۱۴- نسبت دانش آموزان دوره دوم متوسطه به کل دانش آموزان (درصد) ۲۵۱
- ۱۳-۱۵- نسبت دانش آموزان مدارس غیر دولتی به کل دانش آموزان دولتی (درصد) ۲۵۳
- ۱۳-۱۶- نسبت دانش آموزان مدارس روستایی به کل دانش آموزان (درصد) ۲۵۵
- ۱۳-۱۷- نسبت دانشجویان آموزش عالی به جمعیت (تعداد به هزار نفر) ۲۵۷
- ۱۳-۱۸- توزیع تعداد دانش آموختگان در استان (درصد) ۲۵۹

۱۴- بهداشت و درمان

- ۱۴-۱- نسبت تعداد بیمارستان فعال به جمعیت (تعداد به صد هزار نفر) ۲۶۶
- ۱۴-۲- نسبت تعداد تخت های فعال بخش های بیمارستانی به جمعیت (تعداد به ده هزار نفر) ۲۶۸
- ۱۴-۳- نسبت تعداد مراکز بهداشتی و درمانی شهری به جمعیت شهری (تعداد به ده هزار نفر) ۲۷۰
- ۱۴-۴- نسبت تعداد پایگاه های بهداشت شهری به جمعیت شهری (تعداد به ده هزار نفر) ۲۷۲

- ۱۴-۵- نسبت تعداد مراکز بهداشتی و درمانی روستایی به جمعیت روستایی (تعداد به ده هزار نفر) ۲۷۴
- ۱۴-۶- نسبت تعداد خانه های بهداشت فعال روستاها به جمعیت روستایی (تعداد به ده هزار نفر) ۲۷۶
- ۱۴-۷- نسبت تعداد کل آزمایشگاه ها به جمعیت (تعداد به صد هزار نفر) ۲۷۸
- ۱۴-۸- نسبت تعداد کل مراکز توانبخشی به جمعیت (تعداد به صد هزار نفر) ۲۸۰
- ۱۴-۹- نسبت تعداد مراکز پزشکی هسته ای به جمعیت (تعداد به صد هزار نفر) ۲۸۲
- ۱۴-۱۰- نسبت تعداد داروخانه ها به جمعیت (جمعیت به ده هزار نفر) ۲۸۴
- ۱۴-۱۱- نسبت تعداد پایگاه های اورژانس پیش بیمارستانی ۱۱۵ به مساحت استان (تعداد در هزار کیلومتر مربع) ۲۸۶
- ۱۴-۱۲- نسبت مقدار خون اهدا شده به جمعیت (واحد خون به هزار نفر جمعیت) ۲۸۸
- ۱۴-۱۳- میزان باروری کل (نفر) ۲۹۰

۱۵- فرهنگ و هنر

- ۱۵-۱- نسبت تعداد سینما به جمعیت (تعداد به ازای یک میلیون نفر) ۲۹۵
- ۱۵-۲- نسبت جمعیت به یک سینما (هزار نفر) ۲۹۷
- ۱۵-۳- نسبت تعداد صندلی سینما به جمعیت (تعداد به صد هزار نفر) ۲۹۹
- ۱۵-۴- توزیع کانون های فرهنگی هنری مساجد در سطح استان (تعداد در هزار کیلومتر مربع) ۳۰۱

فهرست نمودار

| عنوان | صفحه |
|--|------|
| ۱- سرزمین و آب و هوا | |
| ۱-۱- نمودار سهم شهرستان از مساحت استان (درصد) | ۸ |
| ۱-۲- نمودار توزیع تعداد بخش در استان (درصد) | ۱۰ |
| ۱-۳- نمودار توزیع تعداد شهر در استان (درصد) | ۱۲ |
| ۱-۴- نمودار توزیع تعداد دهستان در استان (درصد) | ۱۴ |
| ۱-۵- نمودار انحراف میانگین ارتفاع بارش سالانه شهرستان از میانگین کل استان (میلی متر) | ۱۶ |
| ۲- محیط زیست | |
| ۲-۱- نمودار توزیع تعداد مناطق حفاظت شده تحت مدیریت اداره کل حفاظت محیط زیست استان در سال ۱۴۰۰ (درصد) | ۲۱ |
| ۲-۲- نمودار توزیع مساحت مناطق حفاظت شده تحت مدیریت اداره کل حفاظت محیط زیست استان (درصد) | ۲۳ |
| ۲-۳- نمودار نسبت مساحت مراتع اصلاح و احیا شده به کل مساحت مراتع در سال ۱۴۰۰ (درصد) | ۲۵ |
| ۲-۴- نمودار نسبت مساحت جنگل به مساحت شهرستان و استان در سال ۱۴۰۰ (درصد) | ۲۷ |
| ۲-۵- نرخ تخریب جنگل در سال ۱۴۰۰ (درصد) | ۲۹ |
| ۲-۶- نمودار نسبت مساحت جنگل های احیا شده به کل مساحت جنگل ها در سال ۱۴۰۰ (درصد) | ۳۱ |
| ۲-۷- نمودار توزیع عرصه های جنگلی در استان در سال ۱۴۰۰ (درصد) | ۳۳ |
| ۳- جمعیت | |
| ۳-۱- نمودار برآورد جمعیت در سال ۱۴۰۰ (هزار نفر) | ۴۰ |
| ۳-۲- نمودار توزیع نسبی جمعیت در استان در سال ۱۴۰۰ (درصد) | ۴۲ |
| ۳-۳- نمودار توزیع نسبی جمعیت شهری در سال ۱۴۰۰ (درصد) | ۴۴ |
| ۳-۴- نمودار توزیع نسبی جمعیت نقاط روستایی و غیر ساکن در سال ۱۴۰۰ (درصد) | ۴۶ |
| ۳-۵- نمودار میزان شهرنشینی در استان در سال ۱۴۰۰ (درصد) | ۴۸ |
| ۳-۶- نمودار میزان عمومی ازدواج در سال ۱۴۰۰ (نفر در هزار) | ۵۰ |

- ۳-۷- نمودارمیزان عمومی طلاق در سال ۱۴۰۰ (نفر در هزار) ۵۲
- ۳-۸- نمودارنسبت جمعیت کمتر از ۱۵ سال در سال ۱۴۰۰ (درصد) ۵۴
- ۳-۹- نمودارنسبت جمعیت ۲۴- ۱۵ سال در سال ۱۴۰۰ (درصد) ۵۶
- ۳-۱۰- نمودارنسبت جمعیت ۶۴- ۱۵ سال در سال ۱۴۰۰ (درصد) ۵۸
- ۳-۱۱- نمودارنسبت جمعیت ۶۵ سال و بیشتر در سال ۱۴۰۰ (درصد) ۶۰

۴- کشاورزی و شیلات

- ۴-۱- نمودارتوزیع مقدار تولید گوشت قرمز عرضه شده از کشتار گاه های رسمی در سال ۱۴۰۰ (درصد) ۶۵
- ۴-۲- نمودارتوزیع مقدار تولید گوشت مرغ در مرغداری های صنعتی در سال ۱۴۰۰ (درصد) ۶۷
- ۴-۳- نمودارتوزیع مقدار تولید آبزیان در سال ۱۴۰۰ (درصد) ۶۹
- ۴-۴- نمودارتوزیع اراضی تحت پوشش سیستم های آبیاری تحت فشار در سال ۱۴۰۰ (درصد) ۷۱
- ۴-۵- نمودارتوزیع اراضی تحت پوشش شبکه های آبیاری و زهکشی در سال ۱۴۰۰ (درصد) ۷۳
- ۴-۶- نمودارتوزیع اراضی تحت پوشش طرح تجهیز و نوسازی اراضی کشاورزی در سال ۱۴۰۰ (درصد) ۷۵
- ۴-۷- نمودارتوزیع مقدار تولید گندم در سال ۱۴۰۰ (درصد) ۷۷
- ۴-۸- نمودارتوزیع مقدار تولید برنج در سال ۱۴۰۰ (درصد) ۷۹
- ۴-۹- نمودارتوزیع اراضی تحت پوشش کانال های آبیاری عمومی در سال ۱۴۰۰ (درصد) ۸۱

۵- معدن

- ۵-۱- نمودارتوزیع تعداد معادن در حال بهره برداری از معادن استان در سال ۱۴۰۰ (درصد) ۸۶
- ۵-۲- نمودارتوزیع ارزش تولیدات معادن در حال بهره برداری از معادن استان در سال ۱۴۰۰ (درصد) ۸۸

۶- آب و برق

- ۶-۱- نمودارظرفیت پست های انتقال و فوق توزیع در سال ۱۴۰۰ (مگا ولت آمپر) ۹۳
- ۶-۲- نمودارظرفیت مخازن سد های بهره برداری شده ملی،استانی و تغذیه مصنوعی در سال ۱۴۰۰ (میلیون متر مکعب) ۹۵
- ۶-۳- نمودارنسبت جمعیت تحت پوشش شبکه آب شهری در سال ۱۴۰۰ (درصد) ۹۷
- ۶-۴- نمودارسهم جمعیت تحت پوشش استفاده از فاضلاب شهری از کل جمعیت شهری در سال ۱۴۰۰ (درصد) ۹۹
- ۶-۵- نمودارسهم جمعیت روستایی بالای ۲۰ خانوار بهره مند از آب آشامیدنی سالم از کل جمعیت روستایی در سال ۱۴۰۰ (درصد) ۱۰۱

- ۶-۶- نمودار توزیع آب مصرف شده ی شهرستان از منابع آب استان در سال ۱۴۰۰ (درصد) ۱۰۳
- ۶-۷- نمودار سرانه مصرف کل آب شهری در سال ۱۴۰۰ (لیتر در شبانه روز به ازای هر نفر) ۱۰۵
- ۶-۸- نمودار سهم فروش آب شرب خانگی از فروش آب شرب شهری در سال ۱۴۰۰ (درصد) ۱۰۷
- ۶-۹- نمودار متوسط مصرف مشترکین برق خانگی در سال ۱۴۰۰ (کیلو وات ساعت) ۱۰۹
- ۶-۱۰- نمودار متوسط مصرف مشترکین برق تجاری در سال ۱۴۰۰ (کیلو وات ساعت) ۱۱۱
- ۶-۱۱- نمودار توزیع آب مصرف شده در بخش صنعت در سال ۱۴۰۰ (درصد) ۱۱۳
- ۶-۱۲- نمودار سهم آب تولید شده سطحی در سال ۱۴۰۰ (درصد) ۱۱۵

۷- ساختمان و مسکن

- ۷-۱- نمودار متوسط مساحت زمین در پروانه های ساختمانی صادر شده در نقاط شهری برای احداث ساختمان مسکونی در سال ۱۴۰۰ (متر مربع) ۱۲۰
- ۷-۲- نمودار نسبت تعداد بهسازی واحد های مسکونی روستایی تمام شده به خانوار های روستایی توسط بنیاد مسکن در سال ۱۴۰۰ (تعداد به هزار خانوار) ۱۲۲
- ۷-۳- نمودار میانگین تعداد واحد در ساختمان های شهری در سال ۱۴۰۰ (واحد) ۱۲۴
- ۷-۴- نمودار نسبت تعداد پروانه های ساختمانی صادر شده برای احداث ساختمان در نقاط شهری به جمعیت شهری در سال ۱۴۰۰ (تعداد به هزار نفر) ۱۲۶

۸- بازرگانی و هتلداری

- ۸-۱- نمودار نسبت شرکت های تعاونی تامین نیاز مصرف کنندگان به کل جمعیت در سال ۱۴۰۰ (تعداد به ازای هر ده هزار نفر جمعیت) ۱۳۱
- ۸-۲- نمودار نسبت شرکت های تعاونی تامین نیاز تولید کنندگان به کل جمعیت در سال ۱۴۰۰ (تعداد به ازای هر ده هزار نفر جمعیت) ۱۳۳
- ۸-۳- نمودار نسبت شرکت های تعاونی روستایی به کل جمعیت روستایی در سال ۱۴۰۰ (تعداد به ده هزار نفر جمعیت) ۱۳۵
- ۸-۴- نمودار نسبت اتحادیه های شهرستانی تعاونی روستایی به کل جمعیت روستایی در سال ۱۴۰۰ (تعداد به ده هزار نفر جمعیت روستایی) ۱۳۷
- ۸-۵- تعداد اقامتگاه های استان در سال ۱۴۰۰ (تعداد) ۱۳۹

۹- حمل و نقل

- ۹-۱- نمودار تراکم راه های حوزه استحفاظی وزارت راه و شهرسازی به مساحت در سال ۱۴۰۰ (کیلومتر به صد کیلومتر مربع) ۱۴۶

- ۹-۲- نمودار توزیع کل راه های تحت حوزه استحفاظی وزارت راه و شهرسازی در سال ۱۴۰۰ (درصد) ۱۴۸
- ۹-۳- نمودار تراکم آزاد راه های تحت حوزه استحفاظی وزارت راه و شهرسازی به مساحت در سال ۱۴۰۰ (کیلومتر به هزار کیلومتر مربع) ۱۵۰
- ۹-۴- نمودار توزیع آزاد راه های تحت حوزه استحفاظی وزارت راه و شهرسازی در سال ۱۴۰۰ (درصد) ۱۵۲
- ۹-۵- نمودار تراکم بزرگراه های تحت حوزه استحفاظی وزارت راه و شهرسازی به مساحت در سال ۱۴۰۰ (کیلومتر به هزار کیلومتر مربع) ۱۵۴
- ۹-۶- نمودار توزیع بزرگراه های تحت حوزه استحفاظی وزارت راه و شهرسازی در سال ۱۴۰۰ (درصد) ۱۵۶
- ۹-۷- نمودار تراکم راه های اصلی تحت حوزه استحفاظی وزارت راه و شهرسازی به مساحت در سال ۱۴۰۰ (کیلومتر به هزار کیلومتر مربع) ۱۵۸
- ۹-۸- نمودار توزیع راه های اصلی تحت حوزه استحفاظی وزارت راه و شهرسازی در سال ۱۴۰۰ (درصد) ۱۶۰
- ۹-۹- نمودار تراکم راه های فرعی تحت حوزه استحفاظی وزارت راه و شهرسازی به مساحت در سال ۱۴۰۰ (کیلومتر به هزار کیلومتر مربع) ۱۶۲
- ۹-۱۰- نمودار توزیع راه های فرعی تحت حوزه استحفاظی وزارت راه و شهرسازی در سال ۱۴۰۰ (درصد) ۱۶۴
- ۹-۱۱- نمودار نسبت کل راه های روستایی به کل راه های شهرستان در سال ۱۴۰۰ (درصد) ۱۶۶
- ۹-۱۲- نمودار توزیع راه های روستایی در سال ۱۴۰۰ (درصد) ۱۶۸
- ۹-۱۳- نمودار نسبت راه های روستایی آسفالته به کل راه های روستایی در سال ۱۴۰۰ (درصد) ۱۷۰
- ۹-۱۴- نمودار توزیع راه های روستایی آسفالته (درصد) در سال ۱۴۰۰ ۱۷۲
- ۹-۱۵- نمودار نسبت تعداد نقاط و مقاطع پر حادثه اصلاح شده در جاده های استان در سال ۱۴۰۰ (درصد) ۱۷۴
- ۹-۱۶- نمودار توزیع میزان ترانزیت جاده ای درون و برون استانی کالا در بین شهرستان های استان در سال ۱۴۰۰ (درصد) ۱۷۶
- ۹-۱۷- نمودار توزیع میزان ترانزیت جاده ای درون استانی کالا در بین شهرستان های استان در سال ۱۴۰۰ (درصد) ۱۷۸
- ۹-۱۸- نمودار سهم میزان ترانزیت جاده ای برون استانی کالا در سطح کشور و استان در سال ۱۴۰۰ (درصد) ۱۸۰
- ۹-۱۹- نمودار توزیع میزان جابجایی مسافر برون شهری توسط ناوگان حمل و نقل جاده ای در استان در سال ۱۴۰۰ (درصد) ۱۸۲
- ۹-۲۰- نمودار توزیع ظرفیت سیلوهای دایر گندم در سال ۱۴۰۰ (درصد) ۱۸۴
- ۱۰- ارتباطات**
- ۱۰-۱- نمودار ضریب نفوذ تلفن ثابت در سال ۱۴۰۰ (درصد) ۱۸۹

۱۰-۲- نمودار ضریب نفوذ اینترنت پهن باند ثابت در سال ۱۴۰۰ (درصد) ۱۹۱

۱۰-۳- نمودار سرانه مرسولات پستی در سال ۱۴۰۰ (مرسوله به یک نفر) ۱۹۳

۱۱- امور قضایی

۱۱-۱- نمودار نسبت تعداد شعبه های فعال دادگاه های عمومی به کل جمعیت در سال ۱۴۰۰ (تعداد به صد هزار نفر)

..... ۱۹۸

۱۱-۲- نمودار نسبت تعداد دستگیر شدگان انواع سرقت های عادی به کل جمعیت (تعداد به ده هزار نفر)

..... ۲۰۰

۱۱-۳- نمودار نسبت تعداد تصادفات درون شهری وسایل نقلیه به کل جمعیت در سال ۱۴۰۰ (تعداد به ده هزار نفر)

..... ۲۰۲

۱۱-۴- نمودار نسبت تعداد تصادفات برون شهری وسایل نقلیه به کل جمعیت در سال ۱۴۰۰ (تعداد به ده هزار نفر)

..... ۲۰۴

۱۱-۵- نمودار نسبت تعداد فوت شدگان تصادفات به کل جمعیت در سال ۱۴۰۰ (تعداد به هزار نفر) ۲۰۶

۱۱-۶- نمودار نسبت تعداد مجروح شدگان تصادفات به کل جمعیت در سال ۱۴۰۰ (تعداد به هزار نفر) ۲۰۸

۱۱-۷- نمودار نسبت تعداد تصادفات کل وسایل نقلیه به کل جمعیت در سال ۱۴۰۰ (تعداد به ده هزار نفر) ۲۱۰

۱۲- بهزیستی

۱۲-۱- نمودار نسبت مراکز ارائه دهنده خدمات اجتماعی شهری در بخش آسیب های اجتماعی به تعداد افراد دارای آسیب

اجتماعی در سال ۱۴۰۰ (مرکز بر صد نفر) ۲۱۵

۱۲-۲- نمودار توزیع تعداد معلولیت مدد جوین کم توان تحت پوشش سازمان بهزیستی در سال ۱۴۰۰ (درصد)

..... ۲۱۷

۱۲-۳- نمودار سهم زنان سرپرست خانوار از کل افراد تحت پوشش کمیته امداد امام خمینی در سال ۱۴۰۰ (درصد)

..... ۲۱۹

۱۳- آموزش

۱۳-۱- نمودار نسبت دانش آموز به معلم در سال ۱۴۰۱-۱۴۰۰ (نفر) ۲۲۶

۱۳-۲- نمودار نسبت دانش آموز مدارس دولتی به معلم رسمی و پیمانی در دوره ابتدایی در سال ۱۴۰۱-۱۴۰۰ (نفر)

..... ۲۲۸

۱۳-۳- نمودار نسبت دانش آموز مدارس دولتی به معلم رسمی و پیمانی در دوره اول متوسطه در سال ۱۴۰۱-۱۴۰۰ (نفر)

..... ۲۳۰

۱۳-۴- نمودار نسبت دانش آموز مدارس دولتی به معلم رسمی و پیمانی در دوره دوم متوسطه در سال ۱۴۰۱-۱۴۰۰ (نفر)

..... ۲۳۲

- ۱۳-۵- نمودار تراکم دانش آموز در کلاس دوره ابتدایی دولتی در سال ۱۴۰۱-۱۴۰۰ (نفر) ۲۳۴
- ۱۳-۶- نمودار تراکم دانش آموز در کلاس دوره اول متوسطه دولتی در سال ۱۴۰۱-۱۴۰۰ (نفر) ۲۳۶
- ۱۳-۷- نمودار تراکم دانش آموز در کلاس دوره دوم متوسطه دولتی در سال ۱۴۰۱-۱۴۰۰ (نفر) ۲۳۸
- ۱۳-۸- نمودار توزیع کل دانش آموزان در سال ۱۴۰۱-۱۴۰۰ (درصد) ۲۴۰
- ۱۳-۹- نمودار توزیع دانش آموزان دختر در سال ۱۴۰۱-۱۴۰۰ (درصد) ۲۴۲
- ۱۳-۱۰- نمودار توزیع دانش آموزان پسر در سال ۱۴۰۱-۱۴۰۰ (درصد) ۲۴۴
- ۱۳-۱۱- نمودار نسبت دانش آموز به کارکنان مدیریت و کیفیت بخشی در استان ها در سال ۱۴۰۱-۱۴۰۰ (نفر) ۲۴۶
- ۱۳-۱۲- نمودار نسبت دانش آموزان ابتدایی به کل دانش آموزان پسر در سال ۱۴۰۱-۱۴۰۰ (درصد) ۲۴۸
- ۱۳-۱۳- نمودار نسبت دانش آموزان دوره اول متوسطه به کل دانش آموزان پسر در سال ۱۴۰۱-۱۴۰۰ (درصد) ۲۵۰
- ۱۳-۱۴- نمودار نسبت دانش آموزان دوره دوم متوسطه به کل دانش آموزان پسر در سال ۱۴۰۱-۱۴۰۰ (درصد) ۲۵۲
- ۱۳-۱۵- نمودار نسبت دانش آموزان مدارس غیر دولتی به کل دانش آموزان دولتی پسر در سال ۱۴۰۱-۱۴۰۰ (درصد) ۲۵۴
- ۱۳-۱۶- نمودار نسبت دانش آموزان مدارس روستایی به کل دانش آموزان پسر در سال ۱۴۰۱-۱۴۰۰ (درصد) ۲۵۶
- ۱۳-۱۷- نمودار نسبت دانشجویان آموزش عالی به جمعیت پسر در سال ۱۴۰۱-۱۴۰۰ (تعداد به هزار نفر) ۲۵۸
- ۱۳-۱۸- نمودار توزیع تعداد دانش آموختگان در استان در سال ۱۴۰۱-۱۴۰۰ (درصد) ۲۶۰

۱۴- بهداشت و درمان

- ۱۴-۱- نمودار نسبت تعداد بیمارستان فعال به جمعیت در سال ۱۴۰۰ (تعداد به صد هزار نفر) ۲۶۷
- ۱۴-۲- نمودار نسبت تعداد تخت های فعال بخش های بیمارستانی به جمعیت در سال ۱۴۰۰ (تعداد به ده هزار نفر) ۲۶۹
- ۱۴-۳- نمودار نسبت تعداد مراکز بهداشتی و درمانی شهری به جمعیت شهری در سال ۱۴۰۰ (تعداد به ده هزار نفر) ۲۷۱
- ۱۴-۴- نمودار نسبت تعداد پایگاه های بهداشت شهری به جمعیت شهری در سال ۱۴۰۰ (تعداد به ده هزار نفر) ۲۷۳
- ۱۴-۵- نمودار نسبت تعداد مراکز بهداشتی و درمانی روستایی به جمعیت روستایی در سال ۱۴۰۰ (تعداد به ده هزار نفر) ۲۷۵
- ۱۴-۶- نمودار نسبت تعداد خانه های بهداشت فعال روستاها به جمعیت روستایی در سال ۱۴۰۰ (تعداد به ده هزار نفر) ۲۷۷
- ۱۴-۷- نمودار نسبت تعداد کل آزمایشگاه ها به جمعیت در سال ۱۴۰۰ (تعداد به صد هزار نفر) ۲۷۹
- ۱۴-۸- نمودار نسبت تعداد کل مراکز توانبخشی به جمعیت در سال ۱۴۰۰ (تعداد به صد هزار نفر) ۲۸۱

- ۱۴-۹- نمودارنسبت تعداد مراکز پزشکی هسته ای به جمعیت در سال ۱۴۰۰ (تعداد به صد هزار نفر) ۲۸۳
- ۱۴-۱۰- نمودارنسبت تعداد داروخانه ها به جمعیت (جمعیت به ده هزار نفر) ۲۸۵
- ۱۴-۱۱- نمودارنسبت تعداد پایگاه های اورژانس پیش بیمارستانی ۱۱۵ به مساحت استان در سال ۱۴۰۰ (تعداد در هزار کیلومتر مربع) ۲۸۷
- ۱۴-۱۲- نمودارنسبت مقدار خون اهدا شده به جمعیت در سال ۱۴۰۰ (واحد خون به هزار نفر جمعیت) ۲۸۹
- ۱۴-۱۳- نمودارمیزان باروری کل (نفر) ۲۹۱

۱۵- فرهنگ و هنر

- ۱۵-۱- نمودارنسبت تعداد سینما به جمعیت در سال ۱۴۰۰ (تعداد به ازای یک میلیون نفر) ۲۹۶
- ۱۵-۲- نمودارنسبت جمعیت به یک سینما در سال ۱۴۰۰ (هزار نفر) ۲۹۸
- ۱۵-۳- نمودارنسبت تعداد صندلی سینما به جمعیت در سال ۱۴۰۰ (تعداد به صد هزار نفر) ۳۰۰
- ۱۵-۴- نمودارتوزیع کانون های فرهنگی هنری مساجد در سطح استان در سال ۱۴۰۰ (تعداد در هزار کیلومتر مربع) ۳۰۲

مقدمه:

شاخص ابزاری آماری برای اندازه گیری تغییرات مجموعه ای از داده ها در یک بازه زمانی است ، شاخص ها ترکیبی از متغیرها هستند که ضمن امکان پذیر نمودن سنجش پذیری مقایسه پذیری متغیرها را فراهم می آورند، بنابراین با تولید شاخص ها می توان وضع موجود، روند داده ها و افق های آینده را بررسی و تحلیل نموده و معیاری برای هدف گذاری بدست آورد . مجموعه حاضر با بهره گیری از نشریات مرکز آمار ایران تحت عنوان " جایگاه اقتصادی ، اجتماعی و فرهنگی استان های کشور " و با تدوین ، تعمیم و محاسبه شاخص های این نشریات در سطح شهرستان های استان خوزستان طی ۱۵ فصل سرزمین و آب و هوا، محیط زیست، جمعیت، کشاورزی، معدن، آب و برق، ساختمان و مسکن، بازرگانی و هتلداری، حمل و نقل، ارتباطات، امور قضایی، بهداشتی، آموزش، بهداشت و درمان و فرهنگ و هنر ، در قالب ۱۲۳ شاخص برای سالهای ۱۳۹۶-۱۴۰۰ در معاونت آمار و اطلاعات سازمان مدیریت و برنامه ریزی خوزستان تهیه شده است.

برای گردآوری این مجموعه پس از تدوین شاخص ها در سری زمانی برنامه ششم توسعه در سطح شهرستان ، اطلاعات خام مورد نیاز با استفاده از سالنامه آماری کشور و خوزستان و همچنین از طریق مکاتبه و مذاکره با بیش از ۳۰ دستگاه اجرایی گردآوری گردیده و پس از بازسازی و برآورد جمعیت شهرستان های استان بر اساس تقسیمات کشوری سال ۱۴۰۰، شاخص ها محاسبه و رتبه بندی شده و در موارد مورد نیاز جهت رفع خطا، داده ها مجدداً از طریق کارشناسان و مراجع ذیربط استانی و کشوری اخذ و محاسبه شده است.

مقدمه فصول این نشریه شامل ویژگی های فصل و تعاریف و مفاهیم می باشد و برای هر جدول نمودار مقایسه ای شهرستانها در سال ۱۴۰۰ به تصویر کشیده شده است.

رتبه بندی شاخص ها در این نشریه با توجه به نشریه متناظر کشوری از اعداد بزرگ به کوچک انجام شده است لذا این رتبه بندی به معنای ارزش گذاری و میزان مطلوبیت شاخص نیست و ارزش گذاری شاخص ها با توجه به موضوعیت و ماهیت شاخص (معکوس یا مستقیم) بر عهده کاربر می باشد.

۱

سرزمین آب و هوا



مقدمه

اطلاعات این فصل شامل "مشخصات طبیعی و تقسیمات کشوری"، "آب و هوا" می باشد.

مشخصات جغرافیایی استان خوزستان

استان خوزستان با مساحت ۶۴۰۵۷ کیلومتر مربع بین ۲۹ درجه و ۵۷ دقیقه تا ۳۳ درجه و صفر دقیقه عرض شمالی از خط استوا و ۴۷ درجه و ۴۰ دقیقه تا ۵۰ درجه و ۳۳ دقیقه طول شرقی از نصف النهار گرینویچ در جنوب غربی ایران قرار دارد و از شمال با استان لرستان، از شمال شرقی و مشرق با استانهای چهارمحال و بختیاری و کهگیلویه و بویراحمد، از جنوب شرقی با استان بوشهر، از جنوب با خلیج فارس و از مغرب با کشور عراق هم مرز است.

تقسیمات کشوری: بر اساس آخرین تقسیمات کشوری در سال ۱۴۰۰ این استان به ۲۹ شهرستان، ۸۷ شهر، ۷۰ بخش و ۱۴۷ دهستان تقسیم شده است.

موقعیت طبیعی خوزستان: شمال و شرق استان خوزستان را سلسله جبال زاگرس فرا گرفته است که هر چه به سمت جنوب غربی پیش برویم از ارتفاع آن کاسته شده تا نواحی جنوبی تر بصورت تپه ماهورهایی نمایان می گردد/ از نظر پستی و بلندی خوزستان را می توان به دو منطقه کوهستانی و جلگه ای تقسیم نمود/ منطقه کوهستانی به طور عمده در شمال و شرق استان قرار دارد و حدود دو پنجم مساحت کل استان را شامل می شود. از جمله کوههای این منطقه کوه چو، زرد کوه، شاپوش، آب بندان، ماماژاد، کوه سیاه و کوه چال را می توان نام برد.

منطقه جلگه ای در خوزستان از جنوب دزفول، مسجدسلیمان، رامهرمز و بهبهان آغاز شده تا کرانه های خلیج فارس و اروند رود ادامه دارد. این جلگه تقریباً دارای شیب کم است و در برخی نقاط آن گنبدهای نمکی مربوط به دوران کامبرین وجود

۱- سرزمین و آب و هوا

دارد که در شور کردن اراضی و آبها تأثیر عمده دارند. وسعت این منطقه تقریباً ۶۵ درصد مساحت کل استان می باشد.

رودخانه های مهم استان: مهمترین رودخانه های خوزستان عبارتند از: کرخه، کارون، دز، مارون و خیرآباد.

الف- رودخانه کرخه: این رودخانه از دامنه های جنوبی الوند سرچشمه گرفته، از دشت اسد آباد و نهاوند گذشته، بعد از پیوستن قره سو از شرق استان کرمانشاه به آن، وارد استان لرستان می گردد. رود مذکور در لرستان به سمیره معروف است. این رود پس از ورود به خوزستان به کرخه مشهور می گردد و پس از گذشتن از شهرستانهای شوش و دشت آزادگان به هورالعظیم می پیوندد.

ب- رودخانه کارون: این رودخانه از کوههای بختیاری سرچشمه می گیرد و پس از ورود به خوزستان (شهرستانهای ایزه و مسجدسلیمان) در شمال شهر شوشتر به دو شعبه منقسم شده (گرگر و شطیبت)، سپس در جنوب آن در محلی موسوم به بند قیر هر دو شعبه مجدداً به هم پیوسته و به راه خود ادامه می دهند.

کارون پس از ورود به اهواز از این شهر گذشته و به سمت جنوب پیش می رود. در خرمشهر به دو قسمت تقسیم می شود که شاخه ای از آن به نام بهمنشیر از آبادان گذشته و در شرق آن شهر، وارد خلیج فارس می گردد. شاخه دوم کارون به اروند رود می پیوندد. جزیره آبادان بین این دو شاخه و خلیج فارس قرار دارد.

ج) رودخانه مارون (جراحی): نام اصلی و قدیمی این رودخانه، تاب است. این رود از استان کهگیلویه و بویر احمد وارد دشت بهبهان می شود و از ناحیه شمال غرب این شهر گذشته، پس از پیوستن رودهای اعلاء و رود زرد رامهرمز به آن، به نام جراحی خوانده می شود. جراحی پس از عبور از رامشیر وارد شادگان شده و سرانجام به خلیج فارس می ریزد.

تعاریف و مفاهیم

شهرستان: واحدی از تقسیمات کشوری با محدوده جغرافیایی معین است که از به هم پیوستن چند بخش همجوار که از نظر عوامل طبیعی و اوضاع اجتماعی، اقتصادی، سیاسی و فرهنگی، واحد متناسب و همگنی را به وجود آورده‌اند، تشکیل شده است.

بخش: واحدی از تقسیمات کشوری با محدوده جغرافیایی معین است که از به هم پیوستن چند دهستان همجوار مشتمل بر چندین مزرعه، مکان، روستا و احیاناً شهر، که از نظر عوامل طبیعی و اوضاع اجتماعی، فرهنگی، اقتصادی و سیاسی، واحد همگنی را به وجود آورده‌اند، تشکیل شده است.

شهر: هر یک از نقاطی است که بر اساس مصوبه هیات وزیران شهر شناخته شده و دارای شهرداری است.

دهستان: کوچک‌ترین واحد تقسیمات کشوری با محدوده جغرافیایی معین است که از به هم پیوستن چند روستا، مکان و مزرعه همجوار تشکیل می‌شود که از لحاظ محیط طبیعی، فرهنگی، اقتصادی و اجتماعی همگن می‌باشد و امکان خدمات‌رسانی و برنامه‌ریزی در سیستم و شبکه‌ای واحد را فراهم می‌نماید.

میانگین ارتفاع بارندگی (میانگین ارتفاع بارش): میانگین ارتفاع بارندگی یک منطقه میانگین وزنی منطقه می‌باشد. در واقع منطقه به چند ضلعی‌های متعدد تقسیم شده و با توجه به بارندگی نازل شده در هر چند ضلعی میانگین ارتفاع بارش محاسبه می‌شود.

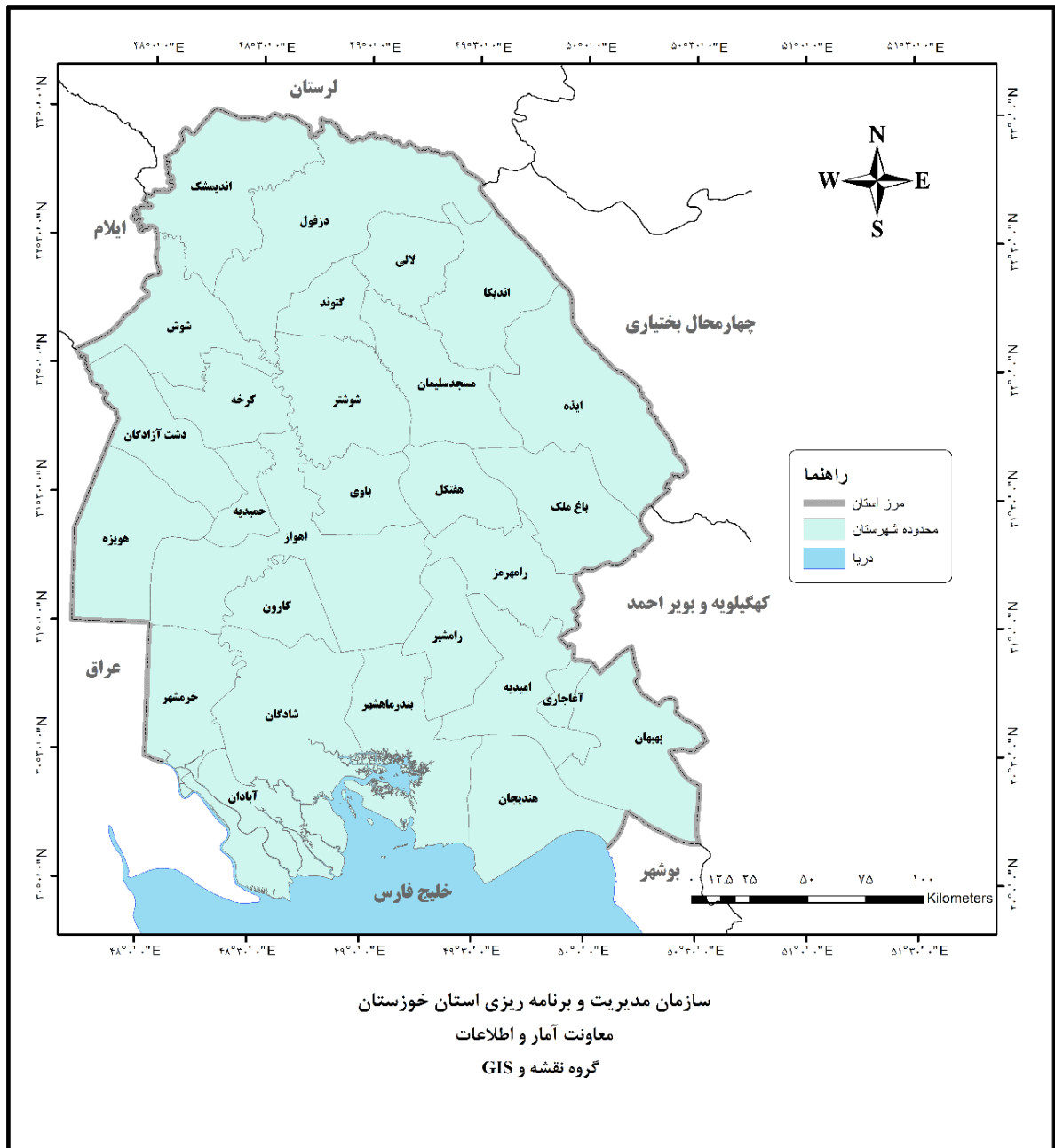
د) رودخانه خیرآباد: این رودخانه در شرق بهبهان مرز بین استان خوزستان و استان کهگیلویه و بویراحمد را تشکیل می‌دهد. رودخانه خیرآباد در بخش زیدون به رودخانه زهره متصل می‌شود و از آنجا وارد بخش هندیجان شده به خلیج فارس می‌ریزد.

ه) رودخانه دز: سرشاخه اصلی رودخانه دز را رودخانه بختیاری که از دامنه‌های جنوب شرقی اشترانکوه و رودخانه سزار که از جنوب شرقی شهرستان بروجرد سرچشمه می‌گیرد تشکیل می‌دهد. از الحاق دو رودخانه بختیاری و سزار، رودخانه دز تشکیل می‌گردد که پس از پیوستن چند شاخه کوچک رودخانه وارد سد دز می‌شود.

رودخانه دز پس از دریافت حوزه‌های میانی و رودخانه شاوور سرانجام در ۴۵ کیلومتری شمال اهواز در محلی بنام بند قیر به رودخانه کارون می‌پیوندد. این رودخانه بطول تقریبی ۵۱۵ کیلومتر در مسیر خود از شهرستانهای اندیمشک، دزفول و شوشتر عبور می‌کند.

برای تهیه و تنظیم آمار و اطلاعات این فصل، از اطلاعات سازمان هواشناسی، استانداری و سازمان مدیریت و برنامه‌ریزی استفاده شده است. لازم به ذکر است اطلاعات ارائه شده به شیوه ثبتي تولید شده است.

۱-۱- نقشه تقسیمات کشوری استان خوزستان به تفکیک شهرستان



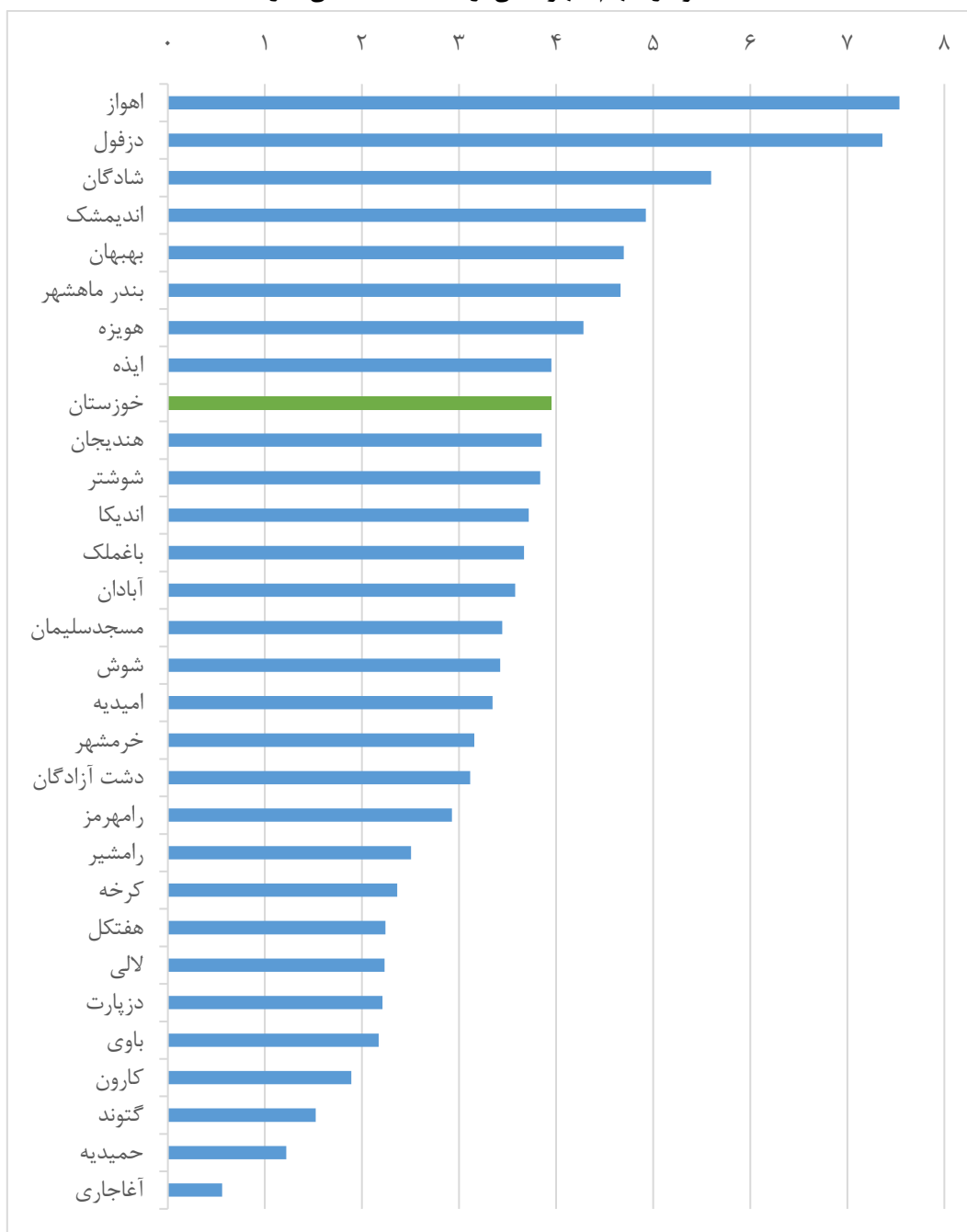
۱-۱- سهم شهرستان از مساحت استان (درصد)

| ۱۴۰۰ | | ۱۳۹۹ | | ۱۳۹۸ | | ۱۳۹۷ | | ۱۳۹۶ | | شرح |
|------|------|------|------|------|------|------|------|------|------|------------------|
| رتبه | سهم | رتبه | سهم | رتبه | سهم | رتبه | سهم | رتبه | سهم | |
| XX | ۱۰۰ | XX | ۱۰۰ | XX | ۱۰۰ | XX | ۱۰۰ | XX | ۱۰۰ | کل کشور..... |
| ۱۰ | ۴/۰ | ۱۰ | ۴/۰ | ۱۰ | ۴/۰ | ۱۰ | ۳/۹ | ۱۰ | ۳/۹ | خوزستان..... |
| ۱۳ | ۳/۵۸ | ۱۳ | ۳/۵۸ | ۱۰ | ۳/۹۶ | ۱۰ | ۳/۹۶ | ۱۰ | ۳/۹۶ | آبادان..... |
| ۲۹ | ۰/۵۶ | ۲۸ | ۰/۵۶ | ۲۷ | ۰/۴۶ | ۲۷ | ۰/۴۶ | ۲۷ | ۰/۴۶ | آغاجاری..... |
| ۱۶ | ۳/۳۵ | ۱۶ | ۳/۳۵ | ۱۶ | ۳/۳۵ | ۱۶ | ۳/۳۵ | ۱۶ | ۳/۳۵ | امیدیه..... |
| ۱۱ | ۳/۷۲ | ۱۱ | ۳/۷۲ | ۱۲ | ۳/۷۰ | ۱۲ | ۳/۷۰ | ۱۲ | ۳/۷۰ | اندیکا..... |
| ۴ | ۴/۹۲ | ۵ | ۴/۹۲ | ۷ | ۴/۸۶ | ۷ | ۴/۸۶ | ۷ | ۴/۸۶ | اندیمشک..... |
| ۱ | ۷/۵۴ | ۱ | ۷/۵۴ | ۱ | ۷/۵۹ | ۱ | ۷/۵۹ | ۱ | ۷/۵۹ | اهواز..... |
| ۸ | ۳/۹۵ | ۳ | ۶/۱۶ | ۳ | ۵/۹۲ | ۳ | ۵/۹۲ | ۳ | ۵/۹۲ | ایذه..... |
| ۱۲ | ۳/۶۷ | ۱۲ | ۳/۶۷ | ۱۴ | ۳/۵۳ | ۱۴ | ۳/۵۳ | ۱۴ | ۳/۵۳ | باغملک..... |
| ۲۵ | ۲/۱۷ | ۲۴ | ۲/۱۷ | ۲۳ | ۲/۱۵ | ۲۳ | ۲/۱۵ | ۲۳ | ۲/۱۵ | باوی..... |
| ۶ | ۴/۶۶ | ۷ | ۴/۶۶ | ۱۸ | ۲/۹۸ | ۱۸ | ۲/۹۸ | ۱۸ | ۲/۹۸ | بندرماهشهر..... |
| ۵ | ۴/۷۰ | ۶ | ۴/۷۰ | ۸ | ۴/۵۰ | ۸ | ۴/۵۰ | ۸ | ۴/۵۰ | بهبهان..... |
| ۲۸ | ۱/۲۲ | ۲۷ | ۱/۲۲ | ۲۶ | ۱/۲۱ | ۲۶ | ۱/۲۱ | ۲۶ | ۱/۲۱ | حمیدیه..... |
| ۱۷ | ۳/۱۶ | ۱۷ | ۳/۱۶ | ۱۳ | ۳/۵۹ | ۱۳ | ۳/۵۹ | ۱۳ | ۳/۵۹ | خرمشهر..... |
| ۲۴ | ۲/۲۱ | ... | ... | ... | ... | ... | ... | ... | ... | دزپارت..... |
| ۲ | ۷/۳۶ | ۲ | ۷/۳۶ | ۲ | ۷/۲۵ | ۲ | ۷/۲۵ | ۲ | ۷/۲۵ | دزفول..... |
| ۱۸ | ۳/۱۱ | ۱۸ | ۳/۱۱ | ۱۷ | ۳/۰۸ | ۱۷ | ۳/۰۸ | ۱۷ | ۳/۰۸ | دشت آزادگان..... |
| ۲۰ | ۲/۵۰ | ۲۰ | ۲/۵۰ | ۲۰ | ۲/۵۳ | ۲۰ | ۲/۵۳ | ۲۰ | ۲/۵۳ | رامشیر..... |
| ۱۹ | ۲/۹۳ | ۱۹ | ۲/۹۳ | ۱۹ | ۲/۸۴ | ۱۹ | ۲/۸۴ | ۱۹ | ۲/۸۴ | رامهرمز..... |
| ۳ | ۵/۶۰ | ۴ | ۵/۶۰ | ۶ | ۵/۶۲ | ۶ | ۵/۶۲ | ۶ | ۵/۶۲ | شادگان..... |
| ۱۵ | ۳/۴۲ | ۱۵ | ۳/۴۲ | ۵ | ۵/۶۷ | ۵ | ۵/۶۷ | ۵ | ۵/۶۷ | شوش..... |
| ۱۰ | ۳/۸۳ | ۱۰ | ۳/۸۳ | ۱۱ | ۳/۸۰ | ۱۱ | ۳/۸۰ | ۱۱ | ۳/۸۰ | شوشتر..... |
| ۲۶ | ۱/۸۹ | ۲۵ | ۱/۸۹ | ۲۴ | ۱/۸۷ | ۲۴ | ۱/۸۷ | ۲۴ | ۱/۸۷ | کارون..... |
| ۲۱ | ۲/۳۶ | ۲۱ | ۲/۳۶ | ... | ... | ... | ... | ... | ... | کرخه..... |
| ۲۷ | ۱/۵۲ | ۲۶ | ۱/۵۲ | ۲۵ | ۱/۵۲ | ۲۵ | ۱/۵۲ | ۲۵ | ۱/۵۲ | گتوند..... |
| ۲۳ | ۲/۲۳ | ۲۳ | ۲/۲۳ | ۲۲ | ۲/۱۹ | ۲۲ | ۲/۱۹ | ۲۲ | ۲/۱۹ | لالی..... |
| ۱۴ | ۳/۴۵ | ۱۴ | ۳/۴۵ | ۱۵ | ۳/۴۰ | ۱۵ | ۳/۴۰ | ۱۵ | ۳/۴۰ | مسجد سلیمان..... |
| ۲۲ | ۲/۲۴ | ۲۲ | ۲/۲۴ | ۲۱ | ۲/۲۴ | ۲۱ | ۲/۲۴ | ۲۱ | ۲/۲۴ | هفتکل..... |
| ۹ | ۳/۸۵ | ۹ | ۳/۸۵ | ۴ | ۵/۹۰ | ۴ | ۵/۹۰ | ۴ | ۵/۹۰ | هنديجان..... |
| ۷ | ۴/۲۸ | ۸ | ۴/۲۸ | ۹ | ۴/۳۰ | ۹ | ۴/۳۰ | ۹ | ۴/۳۰ | هویزه..... |

ماخذ- سالنامه آماری کشور و استان. نشریه جایگاه اقتصادی، اجتماعی و فرهنگی استان های کشور.

^۱ منظور مساحت خاکی است

۱-۱-نمودار سهم شهرستان از مساحت^۲ استان (درصد)



منبع: جدول ۱-۱

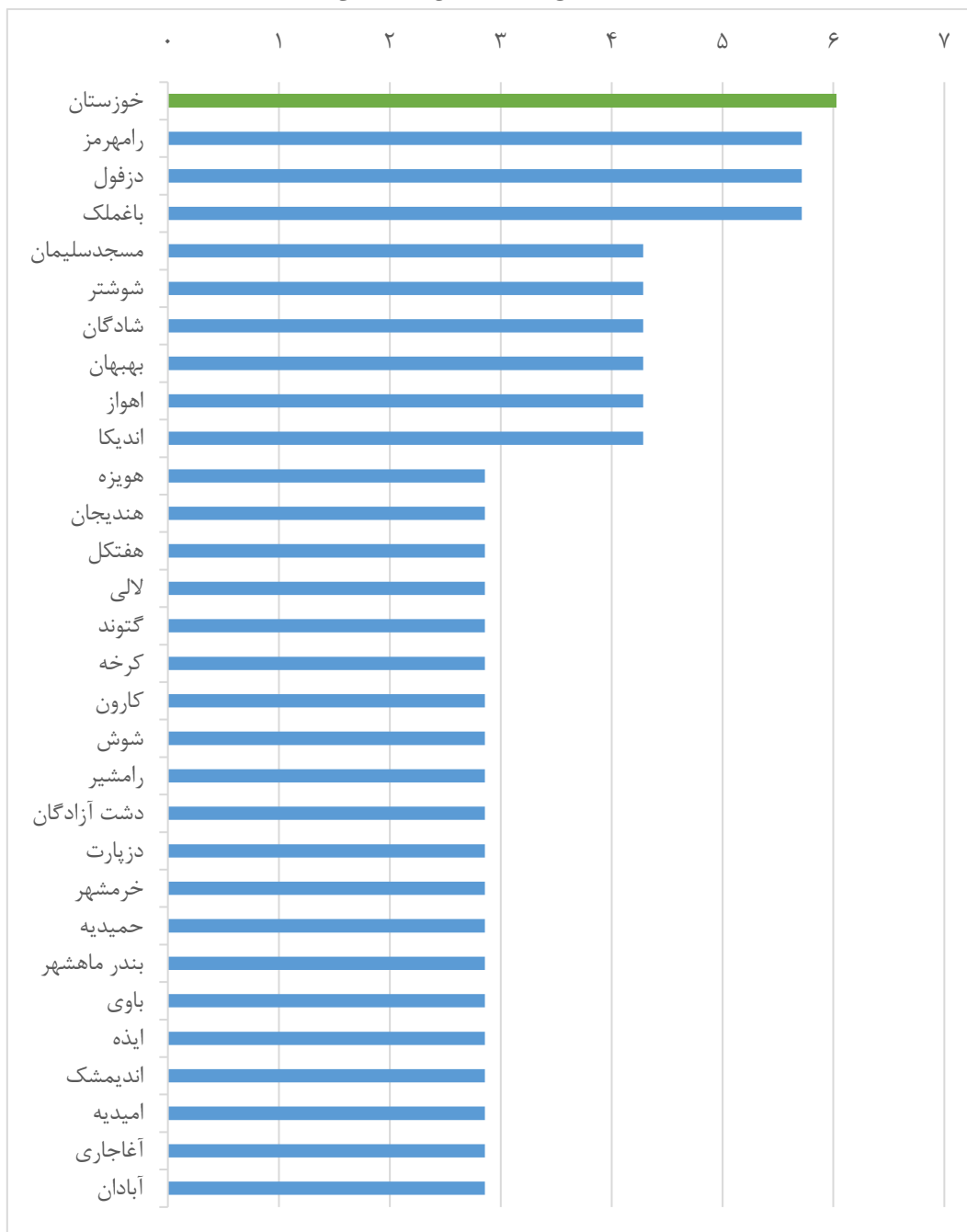
^۲ منظور مساحت خاکی است

۱-۲- توزیع تعداد بخش در استان (درصد)

| ۱۴۰۰ | | ۱۳۹۹ | | ۱۳۹۸ | | ۱۳۹۷ | | ۱۳۹۶ | | شرح |
|------|------|------|------|------|------|------|------|------|------|------------------|
| رتبه | سهام | رتبه | سهام | رتبه | سهام | رتبه | سهام | رتبه | سهام | |
| XX | ۱۰۰ | XX | ۱۰۰ | XX | ۱۰۰ | XX | ۱۰۰ | XX | ۱۰۰ | کل کشور..... |
| ۳ | ۶/۰ | ۳ | ۶/۰ | ۳ | ۶/۱ | ۳ | ۶/۲ | ۳ | ۶/۳ | خوزستان..... |
| ۳ | ۲/۸۶ | ۳ | ۲/۹۴ | ۳ | ۲/۹۹ | ۳ | ۲/۹۹ | ۳ | ۲/۹۹ | آبادان..... |
| ۳ | ۲/۸۶ | ۳ | ۲/۹۴ | ۳ | ۲/۹۹ | ۳ | ۲/۹۹ | ۳ | ۲/۹۹ | آغاجاری..... |
| ۳ | ۲/۸۶ | ۳ | ۲/۹۴ | ۳ | ۲/۹۹ | ۳ | ۲/۹۹ | ۳ | ۲/۹۹ | امیدیه..... |
| ۲ | ۴/۲۹ | ۲ | ۴/۴۱ | ۲ | ۴/۴۸ | ۲ | ۴/۴۸ | ۲ | ۴/۴۸ | اندیکا..... |
| ۳ | ۲/۸۶ | ۳ | ۲/۹۴ | ۳ | ۲/۹۹ | ۳ | ۲/۹۹ | ۳ | ۲/۹۹ | اندیمشک..... |
| ۲ | ۴/۲۹ | ۲ | ۴/۴۱ | ۲ | ۴/۴۸ | ۲ | ۴/۴۸ | ۲ | ۴/۴۸ | اهواز..... |
| ۳ | ۲/۸۶ | ۲ | ۴/۴۱ | ۲ | ۴/۴۸ | ۲ | ۴/۴۸ | ۲ | ۴/۴۸ | ایذه..... |
| ۱ | ۵/۷۱ | ۲ | ۴/۴۱ | ۲ | ۴/۴۸ | ۲ | ۴/۴۸ | ۲ | ۴/۴۸ | باغملک..... |
| ۳ | ۲/۸۶ | ۳ | ۲/۹۴ | ۳ | ۲/۹۹ | ۳ | ۲/۹۹ | ۳ | ۲/۹۹ | باوی..... |
| ۳ | ۲/۸۶ | ۳ | ۲/۹۴ | ۳ | ۲/۹۹ | ۳ | ۲/۹۹ | ۳ | ۲/۹۹ | بندرماهشهر..... |
| ۲ | ۴/۲۹ | ۲ | ۴/۴۱ | ۲ | ۴/۴۸ | ۲ | ۴/۴۸ | ۲ | ۴/۴۸ | بهبهان..... |
| ۳ | ۲/۸۶ | ۳ | ۲/۹۴ | ۳ | ۲/۹۹ | ۳ | ۲/۹۹ | ۳ | ۲/۹۹ | حمیدیه..... |
| ۳ | ۲/۸۶ | ۳ | ۲/۹۴ | ۳ | ۲/۹۹ | ۳ | ۲/۹۹ | ۳ | ۲/۹۹ | خرمشهر..... |
| ۳ | ۲/۸۶ | ... | ... | ... | ... | ... | ... | ... | ... | دزپارت..... |
| ۱ | ۵/۷۱ | ۱ | ۵/۸۸ | ۱ | ۵/۹۷ | ۱ | ۵/۹۷ | ۱ | ۵/۹۷ | دزفول..... |
| ۳ | ۲/۸۶ | ۳ | ۲/۹۴ | ۳ | ۲/۹۹ | ۳ | ۲/۹۹ | ۳ | ۲/۹۹ | دشت آزادگان..... |
| ۳ | ۲/۸۶ | ۳ | ۲/۹۴ | ۳ | ۲/۹۹ | ۳ | ۲/۹۹ | ۳ | ۲/۹۹ | رامشیر..... |
| ۱ | ۵/۷۱ | ۱ | ۵/۸۸ | ۱ | ۵/۹۷ | ۱ | ۵/۹۷ | ۱ | ۵/۹۷ | رامهرمز..... |
| ۲ | ۴/۲۹ | ۲ | ۴/۴۱ | ۲ | ۴/۴۸ | ۲ | ۴/۴۸ | ۲ | ۴/۴۸ | شادگان..... |
| ۳ | ۲/۸۶ | ۳ | ۲/۹۴ | ۲ | ۴/۴۸ | ۲ | ۴/۴۸ | ۲ | ۴/۴۸ | شوش..... |
| ۲ | ۴/۲۹ | ۲ | ۴/۴۱ | ۲ | ۴/۴۸ | ۲ | ۴/۴۸ | ۲ | ۴/۴۸ | شوشتر..... |
| ۳ | ۲/۸۶ | ۳ | ۲/۹۴ | ۳ | ۲/۹۹ | ۳ | ۲/۹۹ | ۳ | ۲/۹۹ | کارون..... |
| ۳ | ۲/۸۶ | ۳ | ۲/۹۴ | ... | ... | ... | ... | ... | ... | کرخه..... |
| ۳ | ۲/۸۶ | ۳ | ۲/۹۴ | ۳ | ۲/۹۹ | ۳ | ۲/۹۹ | ۳ | ۲/۹۹ | گتوند..... |
| ۳ | ۲/۸۶ | ۳ | ۲/۹۴ | ۳ | ۲/۹۹ | ۳ | ۲/۹۹ | ۳ | ۲/۹۹ | لالی..... |
| ۲ | ۴/۲۹ | ۳ | ۲/۹۴ | ۲ | ۴/۴۸ | ۲ | ۴/۴۸ | ۲ | ۴/۴۸ | مسجد سلیمان..... |
| ۳ | ۲/۸۶ | ۲ | ۴/۴۱ | ۳ | ۲/۹۹ | ۳ | ۲/۹۹ | ۳ | ۲/۹۹ | هفتکل..... |
| ۳ | ۲/۸۶ | ۳ | ۲/۹۴ | ۳ | ۲/۹۹ | ۳ | ۲/۹۹ | ۳ | ۲/۹۹ | هنديجان..... |
| ۳ | ۲/۸۶ | ۳ | ۲/۹۴ | ۳ | ۲/۹۹ | ۳ | ۲/۹۹ | ۳ | ۲/۹۹ | هویزه..... |

ماخذ - سالنامه آماری کشور و استان. نشریه جایگاه اقتصادی، اجتماعی و فرهنگی استان های کشور.

۱-۲- نمودار توزیع تعداد بخش در استان (درصد)



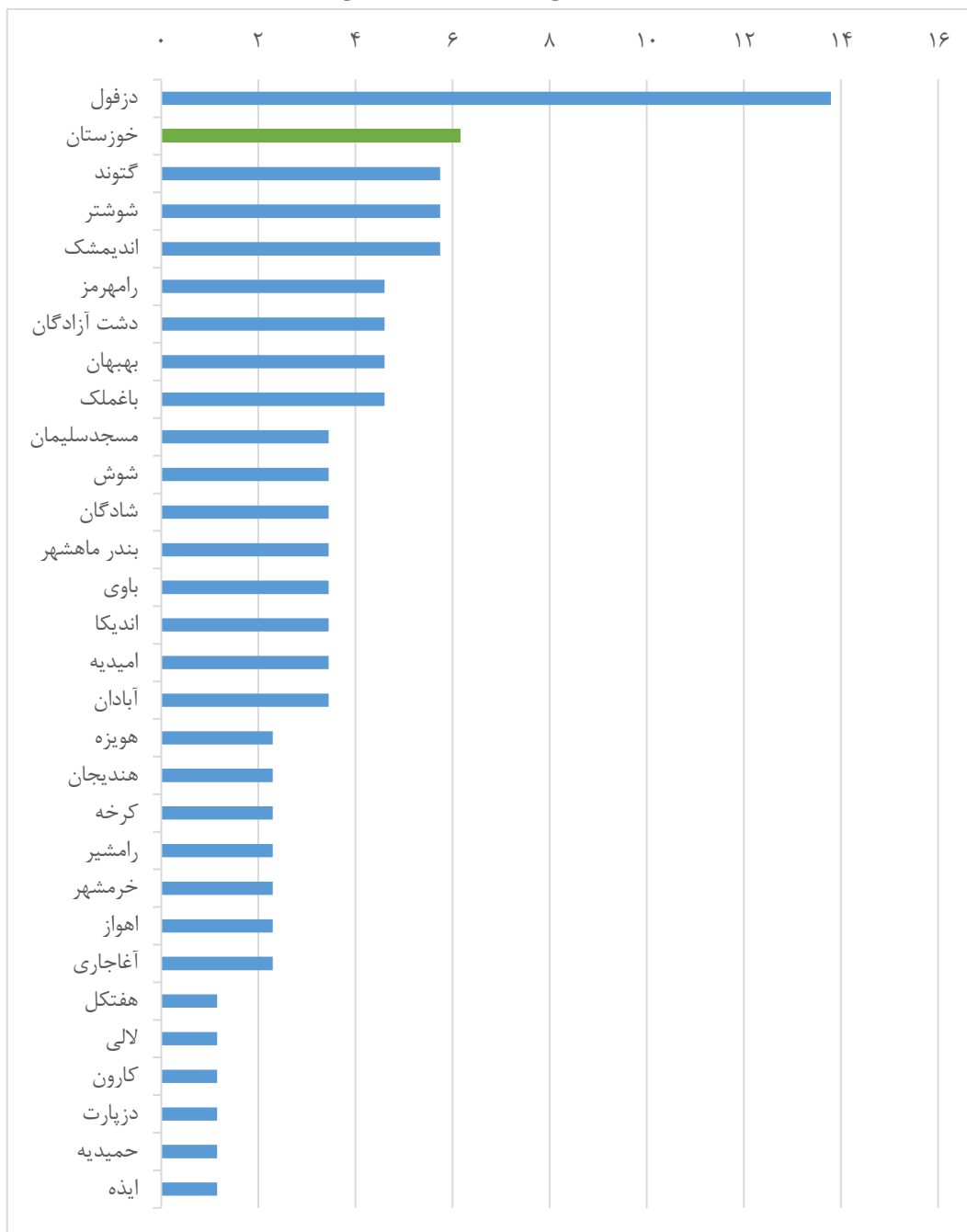
منبع: جدول ۱-۲

۳-۱- توزیع تعداد شهر در استان (درصد)

| ۱۴۰۰ | | ۱۳۹۹ | | ۱۳۹۸ | | ۱۳۹۷ | | ۱۳۹۶ | | شرح |
|------|-------|------|-------|------|-------|------|-------|------|-------|------------------|
| رتبه | سهام | رتبه | سهام | رتبه | سهام | رتبه | سهام | رتبه | سهام | |
| XX | ۱۰۰ | XX | ۱۰۰ | XX | ۱۰۰ | XX | ۱۰۰ | XX | ۱۰۰ | کل کشور..... |
| ۳ | ۶/۳ | ۳ | ۶/۳ | ۳ | ۶/۴ | ۳ | ۶/۳ | ۳ | ۶/۰ | خوزستان..... |
| ۴ | ۳/۴۵ | ۴ | ۳/۴۵ | ۴ | ۳/۵۳ | ۴ | ۳/۶۶ | ۴ | ۳/۹۵ | آبادان..... |
| ۵ | ۲/۳۰ | ۵ | ۲/۳۰ | ۵ | ۲/۳۵ | ۵ | ۲/۴۴ | ۶ | ۱/۳۲ | آغاجاری..... |
| ۴ | ۳/۴۵ | ۴ | ۳/۴۵ | ۴ | ۳/۵۳ | ۵ | ۲/۴۴ | ۵ | ۲/۶۳ | امیدیه..... |
| ۴ | ۳/۴۵ | ۴ | ۳/۴۵ | ۴ | ۳/۵۳ | ۴ | ۳/۶۶ | ۵ | ۲/۶۳ | اندیکا..... |
| ۲ | ۵/۷۵ | ۲ | ۵/۷۵ | ۲ | ۵/۸۸ | ۲ | ۶/۱۰ | ۲ | ۶/۵۸ | اندیمشک..... |
| ۵ | ۲/۳۰ | ۵ | ۲/۳۰ | ۵ | ۲/۳۵ | ۵ | ۲/۴۴ | ۵ | ۲/۶۳ | اهواز..... |
| ۶ | ۱/۱۵ | ۵ | ۲/۳۰ | ۵ | ۲/۳۵ | ۵ | ۲/۴۴ | ۵ | ۲/۶۳ | ایذه..... |
| ۳ | ۴/۶۰ | ۳ | ۴/۶۰ | ۳ | ۴/۷۱ | ۳ | ۴/۸۸ | ۳ | ۵/۲۶ | باغملک..... |
| ۴ | ۳/۴۵ | ۴ | ۳/۴۵ | ۴ | ۳/۵۳ | ۴ | ۳/۶۶ | ۴ | ۳/۹۵ | باوی..... |
| ۴ | ۳/۴۵ | ۴ | ۳/۴۵ | ۴ | ۳/۵۳ | ۴ | ۳/۶۶ | ۴ | ۳/۹۵ | بندرماهشهر..... |
| ۳ | ۴/۶۰ | ۳ | ۴/۶۰ | ۳ | ۴/۷۱ | ۳ | ۴/۸۸ | ۳ | ۵/۲۶ | بهبهان..... |
| ۶ | ۱/۱۵ | ۶ | ۱/۱۵ | ۶ | ۱/۱۸ | ۶ | ۱/۲۲ | ۶ | ۱/۳۲ | حمیدیه..... |
| ۵ | ۲/۳۰ | ۵ | ۲/۳۰ | ۵ | ۲/۳۵ | ۵ | ۲/۴۴ | ۵ | ۲/۶۳ | خرمشهر..... |
| ۶ | ۱/۱۵ | ... | ... | ... | ... | ... | ... | ... | ... | دزپارت..... |
| ۱ | ۱۳/۷۹ | ۱ | ۱۳/۷۹ | ۱ | ۱۲/۹۴ | ۱ | ۱۲/۲۰ | ۱ | ۱۱/۸۴ | دزفول..... |
| ۳ | ۴/۶۰ | ۳ | ۴/۶۰ | ۳ | ۴/۷۱ | ۳ | ۴/۸۸ | ۳ | ۵/۲۶ | دشت آزادگان..... |
| ۵ | ۲/۳۰ | ۵ | ۲/۳۰ | ۵ | ۲/۳۵ | ۵ | ۲/۴۴ | ۵ | ۲/۶۳ | رامشیر..... |
| ۳ | ۴/۶۰ | ۳ | ۴/۶۰ | ۴ | ۳/۵۳ | ۴ | ۳/۶۶ | ۶ | ۱/۳۲ | رامهرمز..... |
| ۴ | ۳/۴۵ | ۴ | ۳/۴۵ | ۴ | ۳/۵۳ | ۴ | ۳/۶۶ | ۴ | ۳/۹۵ | شادگان..... |
| ۴ | ۳/۴۵ | ۴ | ۳/۴۵ | ۲ | ۵/۸۸ | ۲ | ۶/۱۰ | ۲ | ۶/۵۸ | شوش..... |
| ۲ | ۵/۷۵ | ۲ | ۵/۷۵ | ۲ | ۵/۸۸ | ۳ | ۴/۸۸ | ۳ | ۵/۲۶ | شوشتر..... |
| ۶ | ۱/۱۵ | ۶ | ۱/۱۵ | ۶ | ۱/۱۸ | ۶ | ۱/۲۲ | ۶ | ۱/۳۲ | کارون..... |
| ۵ | ۲/۳۰ | ۵ | ۲/۳۰ | ... | ... | ... | ... | ... | ... | کرخه..... |
| ۲ | ۵/۷۵ | ۲ | ۵/۷۵ | ۲ | ۵/۸۸ | ۲ | ۶/۱۰ | ۲ | ۶/۵۸ | گتوند..... |
| ۶ | ۱/۱۵ | ۶ | ۱/۱۵ | ۶ | ۱/۱۸ | ۶ | ۱/۲۲ | ۶ | ۱/۳۲ | لالی..... |
| ۴ | ۳/۴۵ | ۴ | ۳/۴۵ | ۴ | ۳/۵۳ | ۴ | ۳/۶۶ | ۵ | ۲/۶۳ | مسجد سلیمان..... |
| ۶ | ۱/۱۵ | ۶ | ۱/۱۵ | ۶ | ۱/۱۸ | ۶ | ۱/۲۲ | ۶ | ۱/۳۲ | هفتکل..... |
| ۵ | ۲/۳۰ | ۵ | ۲/۳۰ | ۵ | ۲/۳۵ | ۵ | ۲/۴۴ | ۵ | ۲/۶۳ | هنديجان..... |
| ۵ | ۲/۳۰ | ۵ | ۲/۳۰ | ۵ | ۲/۳۵ | ۵ | ۲/۴۴ | ۵ | ۲/۶۳ | هویزه..... |

ماخذ- سالنامه آماری کشور و استان. نشریه جایگاه اقتصادی، اجتماعی و فرهنگی استان های کشور.

۳-۱- نمودار توزیع تعداد شهر در استان (درصد)



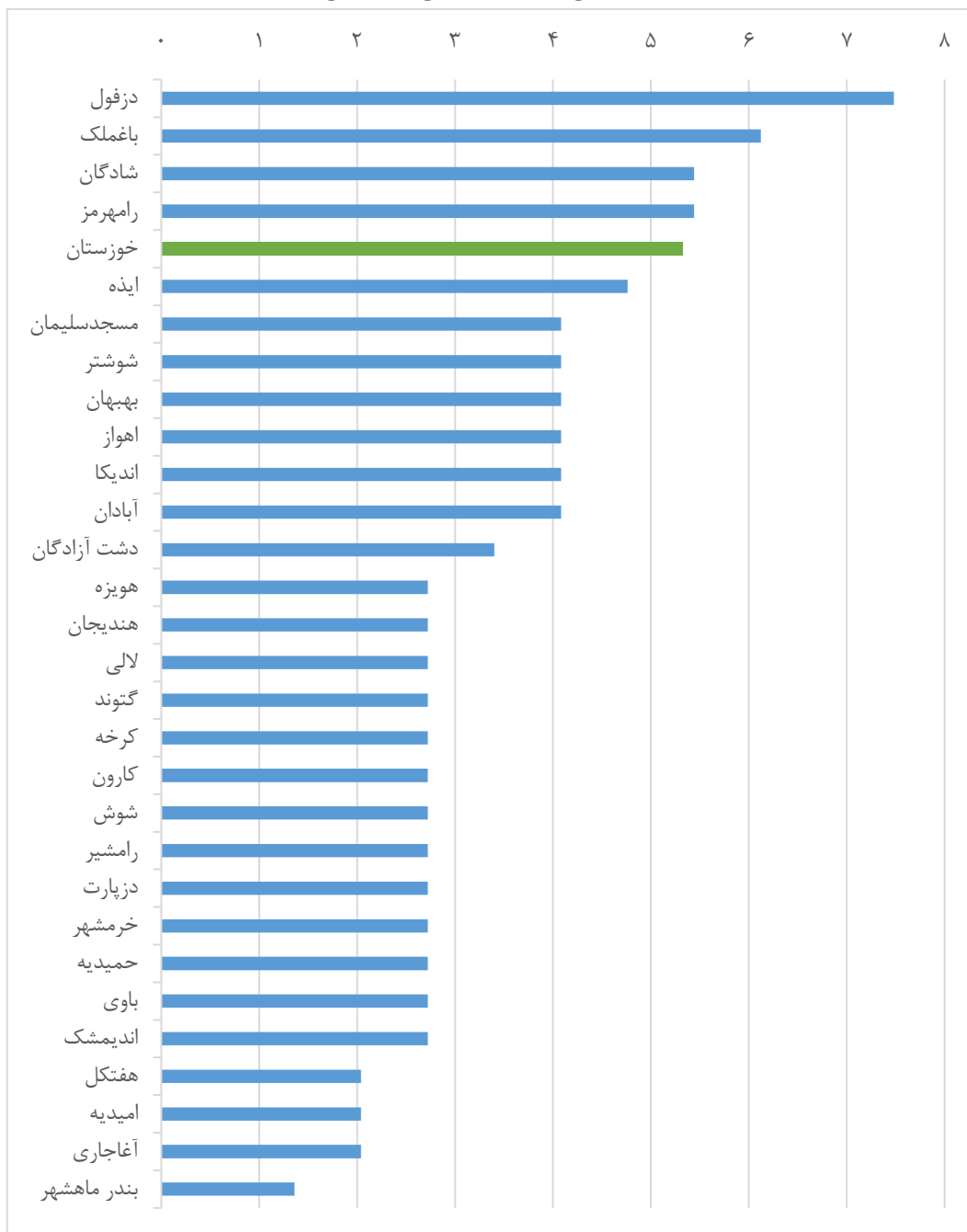
منبع: جدول ۳-۱

۴-۱- توزیع تعداد دهستان در استان (درصد)

| ۱۴۰۰ | | ۱۳۹۹ | | ۱۳۹۸ | | ۱۳۹۷ | | ۱۳۹۶ | | شرح |
|------|------|------|------|------|------|------|------|------|------|------------------|
| رتبه | سه‌م | رتبه | سه‌م | رتبه | سه‌م | رتبه | سه‌م | رتبه | سه‌م | |
| XX | ۱۰۰ | XX | ۱۰۰ | XX | ۱۰۰ | XX | ۱۰۰ | XX | ۱۰۰ | کل کشور..... |
| ۵ | ۵/۳ | ۵ | ۵/۳ | ۵ | ۵/۴ | ۵ | ۵/۴ | ۴ | ۵/۵ | خوزستان..... |
| ۵ | ۴/۰۸ | ۴ | ۴/۱۴ | ۵ | ۴/۱۷ | ۵ | ۴/۱۷ | ۵ | ۴/۱۷ | آبادان..... |
| ۸ | ۲/۰۴ | ۷ | ۲/۰۷ | ۸ | ۲/۰۸ | ۸ | ۲/۰۸ | ۸ | ۲/۰۸ | آغاجاری..... |
| ۸ | ۲/۰۴ | ۷ | ۲/۰۷ | ۸ | ۲/۰۸ | ۸ | ۲/۰۸ | ۸ | ۲/۰۸ | امیدیه..... |
| ۵ | ۴/۰۸ | ۴ | ۴/۱۴ | ۵ | ۴/۱۷ | ۵ | ۴/۱۷ | ۵ | ۴/۱۷ | اندیکا..... |
| ۷ | ۲/۷۲ | ۶ | ۲/۷۶ | ۷ | ۲/۷۸ | ۷ | ۲/۷۸ | ۷ | ۲/۷۸ | اندیمشک..... |
| ۵ | ۴/۰۸ | ۴ | ۴/۱۴ | ۵ | ۴/۱۷ | ۵ | ۴/۱۷ | ۵ | ۴/۱۷ | اهواز..... |
| ۴ | ۴/۷۶ | ۲ | ۶/۹۰ | ۲ | ۶/۹۴ | ۲ | ۶/۹۴ | ۲ | ۶/۹۴ | ایذه..... |
| ۲ | ۶/۱۲ | ۳ | ۵/۵۲ | ۳ | ۵/۵۶ | ۳ | ۵/۵۶ | ۳ | ۵/۵۶ | باغملک..... |
| ۷ | ۲/۷۲ | ۶ | ۲/۷۶ | ۷ | ۲/۷۸ | ۷ | ۲/۷۸ | ۷ | ۲/۷۸ | باوی..... |
| ۹ | ۱/۳۶ | ۸ | ۱/۳۸ | ۹ | ۱/۳۹ | ۹ | ۱/۳۹ | ۹ | ۱/۳۹ | بندرماهشهر..... |
| ۵ | ۴/۰۸ | ۴ | ۴/۱۴ | ۵ | ۴/۱۷ | ۵ | ۴/۱۷ | ۵ | ۴/۱۷ | بهبهان..... |
| ۷ | ۲/۷۲ | ۶ | ۲/۷۶ | ۷ | ۲/۷۸ | ۷ | ۲/۷۸ | ۷ | ۲/۷۸ | حمیدیه..... |
| ۷ | ۲/۷۲ | ۶ | ۲/۷۶ | ۷ | ۲/۷۸ | ۷ | ۲/۷۸ | ۷ | ۲/۷۸ | خرمشهر..... |
| ۷ | ۲/۷۲ | ... | ... | ... | ... | ... | ... | ... | ... | دزپارت..... |
| ۱ | ۷/۴۸ | ۱ | ۷/۵۹ | ۱ | ۷/۶۴ | ۱ | ۷/۶۴ | ۱ | ۷/۶۴ | دزفول..... |
| ۶ | ۳/۴۰ | ۵ | ۳/۴۵ | ۶ | ۳/۴۷ | ۶ | ۳/۴۷ | ۶ | ۳/۴۷ | دشت آزادگان..... |
| ۷ | ۲/۷۲ | ۶ | ۲/۷۶ | ۷ | ۲/۷۸ | ۷ | ۲/۷۸ | ۷ | ۲/۷۸ | رامشیر..... |
| ۳ | ۵/۴۴ | ۳ | ۵/۵۲ | ۳ | ۵/۵۶ | ۳ | ۵/۵۶ | ۳ | ۵/۵۶ | رامهرمز..... |
| ۳ | ۵/۴۴ | ۳ | ۵/۵۲ | ۳ | ۵/۵۶ | ۳ | ۵/۵۶ | ۳ | ۵/۵۶ | شادگان..... |
| ۷ | ۲/۷۲ | ۶ | ۲/۷۶ | ۴ | ۴/۸۶ | ۴ | ۴/۸۶ | ۴ | ۴/۸۶ | شوش..... |
| ۵ | ۴/۰۸ | ۴ | ۴/۱۴ | ۵ | ۴/۱۷ | ۵ | ۴/۱۷ | ۵ | ۴/۱۷ | شوشتر..... |
| ۷ | ۲/۷۲ | ۶ | ۲/۷۶ | ۷ | ۲/۷۸ | ۷ | ۲/۷۸ | ۷ | ۲/۷۸ | کارون..... |
| ۷ | ۲/۷۲ | ۶ | ۲/۷۶ | ... | ... | ... | ... | ... | ... | کرخه..... |
| ۷ | ۲/۷۲ | ۶ | ۲/۷۶ | ۷ | ۲/۷۸ | ۷ | ۲/۷۸ | ۷ | ۲/۷۸ | گتوند..... |
| ۷ | ۲/۷۲ | ۶ | ۲/۷۶ | ۷ | ۲/۷۸ | ۷ | ۲/۷۸ | ۷ | ۲/۷۸ | لالی..... |
| ۵ | ۴/۰۸ | ۴ | ۴/۱۴ | ۵ | ۴/۱۷ | ۵ | ۴/۱۷ | ۵ | ۴/۱۷ | مسجد سلیمان..... |
| ۸ | ۲/۰۴ | ۷ | ۲/۰۷ | ۸ | ۲/۰۸ | ۸ | ۲/۰۸ | ۸ | ۲/۰۸ | هفتکل..... |
| ۷ | ۲/۷۲ | ۶ | ۲/۷۶ | ۷ | ۲/۷۸ | ۷ | ۲/۷۸ | ۷ | ۲/۷۸ | هندیجان..... |
| ۷ | ۲/۷۲ | ۶ | ۲/۷۶ | ۷ | ۲/۷۸ | ۷ | ۲/۷۸ | ۷ | ۲/۷۸ | هویزه..... |

مأخذ- سالنامه آماری کشور و استان. نشریه جایگاه اقتصادی، اجتماعی و فرهنگی استان های کشور.

۱-۴- نمودار توزیع تعداد دهستان در استان (درصد)



منبع: جدول ۱-۴

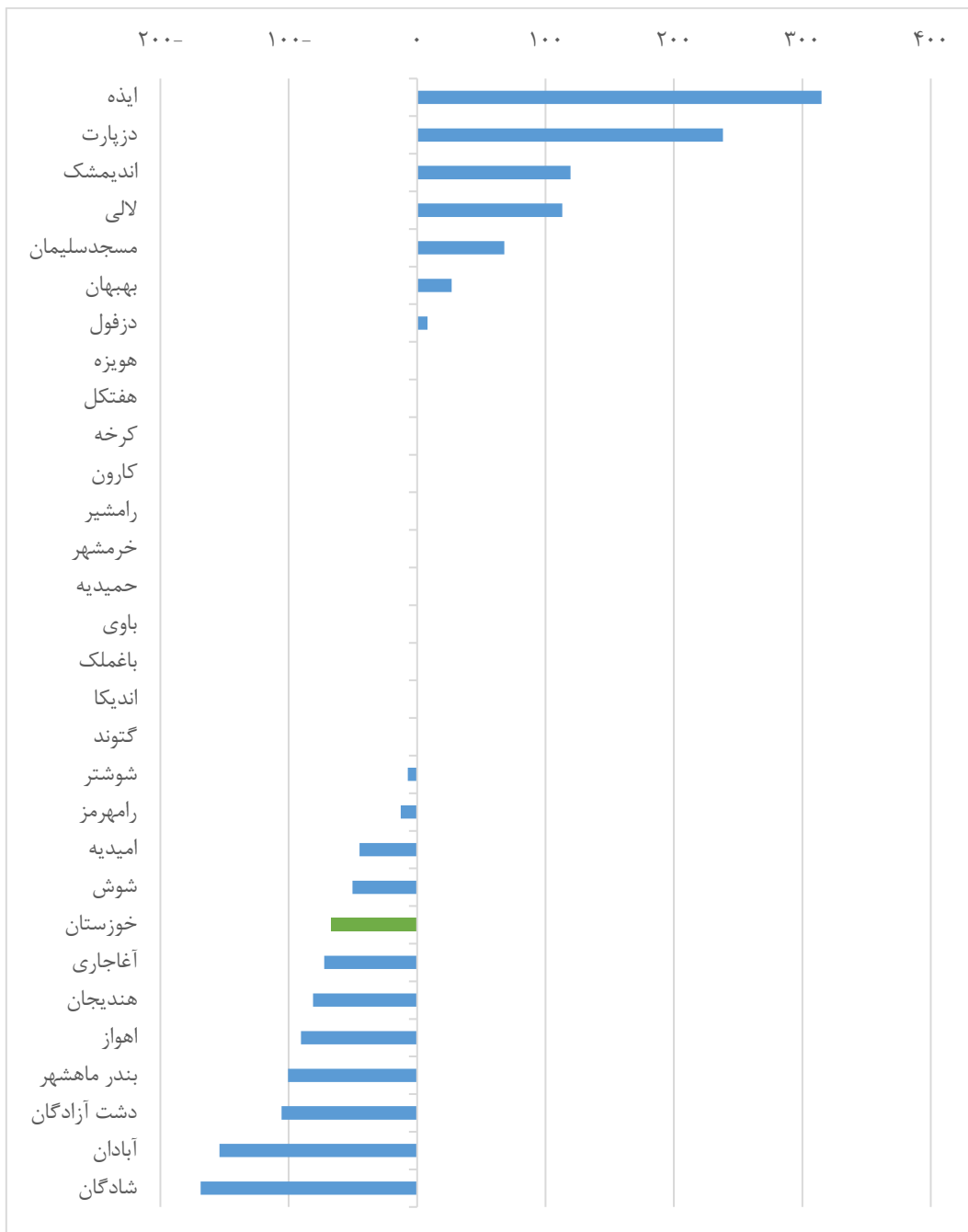
۵-۱- انحراف میانگین ارتفاع بارش سالانه شهرستان^۳ از میانگین کل استان (میلی متر)

| ۱۴۰۰ | | ۱۳۹۹ | | ۱۳۹۸ | | ۱۳۹۷ | | ۱۳۹۶ | | شرح |
|------|---------|------|---------|------|---------|------|---------|------|---------|------------------|
| رتبه | سهام | رتبه | سهام | رتبه | سهام | رتبه | سهام | رتبه | سهام | |
| XX | XX | XX | XX | XX | XX | XX | XX | XX | XX | کل کشور..... |
| ۲۰/۰ | -۶۶/۷ | ۲۰/۰ | -۴۰/۹ | ۱۷/۰ | -۶۱/۹ | ۱۰/۰ | ۱۰۵/۰ | ۲۵/۰ | -۱۴۲/۴ | خوزستان..... |
| ۱۸ | -۱۵۴/۰۱ | ۱۸ | -۱۵۶/۴۶ | ۱۸ | -۱۵۸/۰۳ | ۱۸ | -۱۴۲/۳۰ | ۱۸ | -۱۳۹/۸۱ | آبادان..... |
| ۱۳ | -۷۲/۳۱ | ۱۳ | -۷۷/۹۶ | ۱۳ | -۷۲/۸۳ | ۱۴ | -۸۶/۰۰ | ۱۴ | -۷۸/۱۱ | آغاجاری..... |
| ۱۱ | -۴۴/۹۱ | ۱۱ | -۴۹/۷۶ | ۱۱ | -۴۵/۹۳ | ۱۱ | -۳۷/۴۰ | ۱۱ | -۳۳/۰۱ | امیدیه..... |
| ... | ... | ... | ... | ... | ... | ... | ... | ... | ... | اندیکا..... |
| ۳ | ۱۱۹/۴۹ | ۳ | ۱۱۹/۷۴ | ۳ | ۱۲۰/۴۷ | ۵ | ۸۳/۷۰ | ۱۰ | -۱۴/۹۱ | اندیمشک..... |
| ۱۵ | -۹۰/۵۱ | ۱۵ | -۹۱/۱۶ | ۱۵ | -۹۷/۱۳ | ۱۳ | -۷۹/۶۰ | ۱۳ | -۷۶/۰۱ | اهواز..... |
| ۱ | ۳۱۴/۸۹ | ۱ | ۳۲۱/۹۴ | ۱ | ۳۲۴/۵۷ | ۱ | ۳۲۴/۷۰ | ۱ | ۳۳۶/۱۹ | ایذه..... |
| ... | ... | ... | ... | ... | ... | ... | ... | ... | ... | باغملک..... |
| ... | ... | ... | ... | ... | ... | ... | ... | ... | ... | باوی..... |
| ۱۶ | -۱۰۰/۵۱ | ۱۶ | -۱۰۷/۸۶ | ۱۶ | -۱۰۶/۴۳ | ۱۷ | -۱۰۲/۳۰ | ۱۷ | -۹۸/۰۱ | بندرماهشهر..... |
| ۶ | ۲۶/۸۹ | ۶ | ۱۹/۸۴ | ۶ | ۲۳/۲۷ | ۶ | ۲۸/۲۰ | ۵ | ۳۱/۱۹ | بهبهان..... |
| ... | ... | ... | ... | ... | ... | ... | ... | ... | ... | حمیدیه..... |
| ... | ... | ... | ... | ... | ... | ... | ... | ... | ... | خرمشهر..... |
| ۲ | ۲۳۸/۰۹ | ۲ | ۲۴۱/۴۴ | ۲ | ۲۴۰/۷۷ | ۲ | ۲۴۲/۵۰ | ۲ | ۲۵۸/۷۹ | دزپارت..... |
| ۷ | ۸/۰۹ | ۷ | ۱۱/۴۴ | ۷ | ۱۴/۳۷ | ۷ | ۱۷/۶۰ | ۶ | ۲۰/۶۹ | دزفول..... |
| ۱۷ | -۱۰۵/۶۱ | ۱۷ | -۱۰۹/۶۶ | ۱۷ | -۱۰۸/۵۳ | ۱۶ | -۹۶/۸۰ | ۱۶ | -۹۳/۰۱ | دشت آزادگان..... |
| ... | ... | ... | ... | ... | ... | ... | ... | ... | ... | رامشیر..... |
| ۱۰ | -۱۲/۷۱ | ۱۰ | -۱۵/۱۶ | ۱۰ | -۱۳/۱۳ | ۸ | ۰/۲۰ | ۷ | ۶/۲۹ | رامهرمز..... |
| ۱۹ | -۱۶۸/۶۱ | ۱۹ | -۱۷۸/۶۶ | ۱۹ | -۱۷۵/۳۳ | ۱۹ | -۱۷۳/۹۰ | ۱۹ | -۱۷۱/۷۱ | شادگان..... |
| ۱۲ | -۵۰/۴۱ | ۱۲ | -۵۳/۴۶ | ۱۲ | -۵۳/۸۳ | ۱۲ | -۷۶/۷۰ | ۱۲ | -۷۳/۵۱ | شوش..... |
| ۹ | -۷/۲۱ | ۹ | -۱۰/۲۶ | ۸ | -۸/۴۳ | ۹ | -۰/۹۰ | ۸ | ۰/۵۹ | شوشتر..... |
| ... | ... | ... | ... | ... | ... | ... | ... | ... | ... | کارون..... |
| ... | ... | ... | ... | ... | ... | ... | ... | ... | ... | کرخه..... |
| ۸ | -۰/۵۱ | ۸ | ۰/۹۴ | ۹ | -۹/۳۳ | ۱۰ | -۲۱/۷۰ | ۹ | -۱۳/۶۱ | گتوند..... |
| ۴ | ۱۱۳/۰۹ | ۴ | ۱۱۸/۹۴ | ۴ | ۱۰۶/۹۷ | ۴ | ۹۵/۷۰ | ۴ | ۱۰۱/۰۹ | لالی..... |
| ۵ | ۶۷/۷۹ | ۵ | ۱۰۱/۵۴ | ۵ | ۱۰۴/۹۷ | ۳ | ۱۱۱/۴۰ | ۳ | ۱۱۷/۰۹ | مسجد سلیمان..... |
| ... | ... | ... | ... | ... | ... | ... | ... | ... | ... | هفتکل..... |
| ۱۴ | -۸۱/۱۱ | ۱۴ | -۸۵/۳۶ | ۱۴ | -۸۶/۴۳ | ۱۵ | -۸۶/۴۰ | ۱۵ | -۸۰/۳۱ | هندیجان..... |
| ... | ... | ... | ... | ... | ... | ... | ... | ... | ... | هويزه..... |

مأخذ- سالنامه آماری کشور و استان. نشریه جایگاه اقتصادی، اجتماعی و فرهنگی استان های کشور.

^۳ به دلیل عدم وجود ایستگاه هواشناسی در برخی شهرستانها اطلاعات از شهرستان مجاور دریافت می شود بطوریکه میانگین بارندگی شهرستان آبادان شامل شهرستان خرمشهر، شهرستان اهواز شامل شهرستان باوی، کارون و حمیدیه، شهرستان مسجد سلیمان شامل اندیکا، شهرستان ایذه شامل هفتکل و باغملک، شهرستان شوش شامل کرخه و شهرستان دشت آزادگان شامل هويزه می باشد.

۱-۵- نمودار انحراف میانگین ارتفاع بارش سالانه شهرستان^۴ از میانگین کل استان (میلی متر)



منبع: جدول ۱-۵

^۴ به دلیل عدم وجود ایستگاه هواشناسی در برخی شهرستانها اطلاعات از شهرستان مجاور دریافت می شود بطوریکه میانگین بارندگی شهرستان آبادان شامل شهرستان خرمشهر، شهرستان اهواز شامل شهرستان باوی، کارون و حمیدیه، شهرستان مسجد سلیمان شامل اندیکا، شهرستان ایذه شامل هفتکل و باغملک، شهرستان شوش شامل کرخه و شهرستان دشت آزادگان شامل هويزه می باشد.

محیط زیست



مقدمه

محیط زیست عبارت است از مجموعه‌ای از عوامل فیزیکی خارجی و موجودات زنده که با هم در کنش هستند و بر رشد و نمو و رفتار موجودات تأثیر می‌گذارند. بنابراین محیط زیست چیزی فراتر از مجموعه عوامل طبیعی، زیستی و غیرزیستی بوده و تعامل میان انسان و طبیعت را نیز شامل می‌شود. با توجه به اینکه حفاظت از محیط زیست در قرن بیست و یکم به عنوان یکی از هشت هدف توسعه هزاره و یکی از سه رکن توسعه پایدار (پایداری زیست محیطی، پایداری اقتصادی و پایداری اجتماعی) شناخته می‌شود و نیز اهمیت روز افزون این امر و تأثیراتی که بر سایر فعالیت‌های اقتصادی و اجتماعی دارد، از سال ۱۳۹۷ فصلی مستقل در سالنامه آماری استان تحت عنوان «محیط زیست» به این موضوع اختصاص داده شده است.

محیط زیست طبیعی به صورت‌های مختلف تحت تأثیر فعالیت‌های انسان قرار گرفته است که این تأثیرات به تفکیک سه عامل تشکیل دهنده محیط زیست طبیعی به صورت آب، خاک و هوا می‌باشد.

برای جمع آوری اطلاعات این فصل علاوه بر نشریات مرکز آمار ایران و سالنامه‌های آماری کشور و استان از اطلاعات دستگاه‌های اجرایی اداره کل محیط زیست و اداره کل منابع طبیعی استان خوزستان استفاده شده است.

تعاریف و مفاهیم

جنگل: زمینی اعم از خشکی و آبی که به طور عمده از درخت و درختچه همراه با سایر رستنی‌های خشبی و علفی خودرو پوشیده است، مشروط به آنکه مساحت آن کمتر از نیم هکتار و تاج پوشش آن به طور طبیعی کمتر از پنج درصد نباشد.

مرتع: زمینی است اعم از کوه، دامنه یا زمین مسطح که در فصل چرا، دارای پوششی از نباتات علوفه‌ای خودرو بوده و باتوجه به سابقه چرا به طور عرفی مرتع شناخته می‌شود. اراضی آیش هرچند دارای پوشش علوفه‌ای خودرو هستند، مرتع شناخته نمی‌شوند. تراکم تاج پوشش در مراتع متراکم بیش از ۵۰ درصد، در مراتع نیمه متراکم ۲۵ تا ۵۰ درصد و در مراتع کم تراکم ۵ تا ۲۵ درصد است.

منطقه حفاظت شده: محدوده‌ای از منابع طبیعی کشور، اعم از جنگل، مرتع، دشت، آب و کوهستان که از لحاظ ضرورت حفظ و تکثیر نسل جانوران وحشی و یا حفظ و احیای رستنی‌ها و وضع طبیعی آن دارای اهمیت خاص است و تحت حفاظت قرار می‌گیرد.

نرخ تخریب جنگل: مساحت جنگل تخریب شده تقسیم بر مساحت کل جنگل.

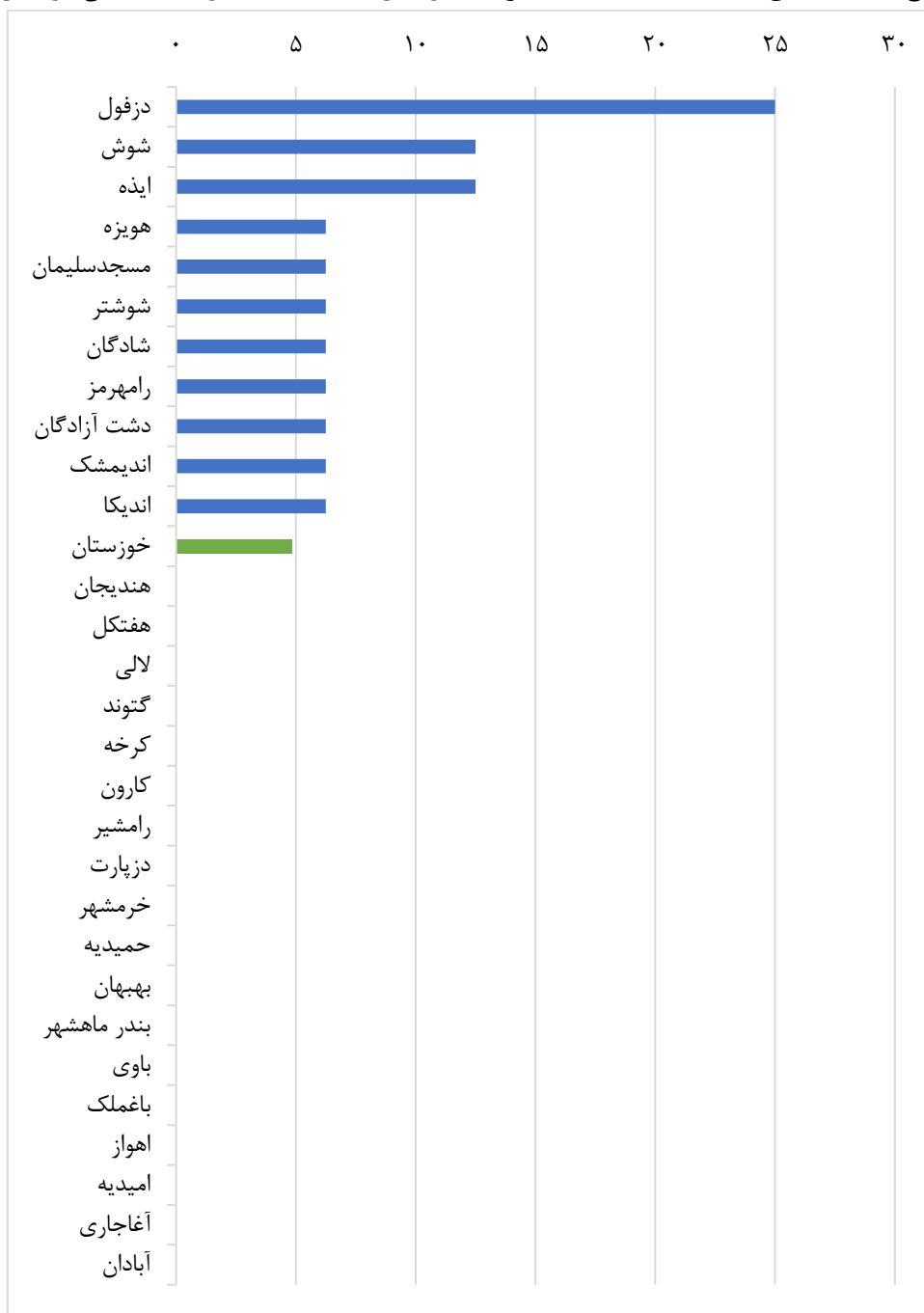
۱-۲- توزیع تعداد مناطق حفاظت شده^۱ تحت مدیریت اداره کل حفاظت محیط زیست استان (درصد)

| ۱۴۰۰ | | ۱۳۹۹ | | ۱۳۹۸ | | ۱۳۹۷ | | ۱۳۹۶ | | شرح |
|------|-------|------|-------|------|-------|------|-------|------|-------|------------------|
| رتبه | توزیع | رتبه | توزیع | رتبه | توزیع | رتبه | توزیع | رتبه | توزیع | |
| XX | ۱۰۰/۰ | XX | ۱۰۰/۰ | XX | ۱۰۰/۰ | XX | ۱۰۰/۰ | XX | ۱۰۰/۰ | کل کشور..... |
| ۱ | ۴/۹ | ۱ | ۴/۹ | ۱ | ۵/۱ | ۴ | ۵/۹ | ۵ | ۵/۳ | خوزستان..... |
| ۴ | ۰/۰۰ | ۴ | ۰/۰۰ | ۴ | ۰/۰۰ | ۴ | ۰/۰۰ | ۴ | ۰/۰۰ | آبادان..... |
| ۴ | ۰/۰۰ | ۴ | ۰/۰۰ | ۴ | ۰/۰۰ | ۴ | ۰/۰۰ | ۴ | ۰/۰۰ | آغاجاری..... |
| ۴ | ۰/۰۰ | ۴ | ۰/۰۰ | ۴ | ۰/۰۰ | ۴ | ۰/۰۰ | ۴ | ۰/۰۰ | امیدیه..... |
| ۳ | ۶/۲۵ | ۳ | ۶/۲۵ | ۳ | ۶/۲۵ | ۳ | ۶/۲۵ | ۳ | ۶/۲۵ | اندیکا..... |
| ۳ | ۶/۲۵ | ۳ | ۶/۲۵ | ۳ | ۶/۲۵ | ۳ | ۶/۲۵ | ۳ | ۶/۲۵ | اندیمشک..... |
| ۴ | ۰/۰۰ | ۴ | ۰/۰۰ | ۴ | ۰/۰۰ | ۴ | ۰/۰۰ | ۴ | ۰/۰۰ | اهواز..... |
| ۲ | ۱۲/۵۰ | ۲ | ۱۲/۵۰ | ۲ | ۱۲/۵۰ | ۲ | ۱۲/۵۰ | ۲ | ۱۲/۵۰ | ایذه..... |
| ۴ | ۰/۰۰ | ۴ | ۰/۰۰ | ۴ | ۰/۰۰ | ۴ | ۰/۰۰ | ۴ | ۰/۰۰ | باغملک..... |
| ۴ | ۰/۰۰ | ۴ | ۰/۰۰ | ۴ | ۰/۰۰ | ۴ | ۰/۰۰ | ۴ | ۰/۰۰ | باوی..... |
| ۴ | ۰/۰۰ | ۴ | ۰/۰۰ | ۴ | ۰/۰۰ | ۴ | ۰/۰۰ | ۴ | ۰/۰۰ | بندرماهشهر..... |
| ۴ | ۰/۰۰ | ۴ | ۰/۰۰ | ۴ | ۰/۰۰ | ۴ | ۰/۰۰ | ۴ | ۰/۰۰ | بهبهان..... |
| ۴ | ۰/۰۰ | ۴ | ۰/۰۰ | ۴ | ۰/۰۰ | ۴ | ۰/۰۰ | ۴ | ۰/۰۰ | حمیدیه..... |
| ۴ | ۰/۰۰ | ۴ | ۰/۰۰ | ۴ | ۰/۰۰ | ۴ | ۰/۰۰ | ۴ | ۰/۰۰ | خرمشهر..... |
| ۴ | ۰/۰۰ | ۴ | ۰/۰۰ | ۴ | ۰/۰۰ | ۴ | ۰/۰۰ | ۴ | ۰/۰۰ | دزپارت..... |
| ۱ | ۲۵/۰۰ | ۱ | ۲۵/۰۰ | ۱ | ۲۵/۰۰ | ۱ | ۲۵/۰۰ | ۱ | ۲۵/۰۰ | دزفول..... |
| ۳ | ۶/۲۵ | ۳ | ۶/۲۵ | ۳ | ۶/۲۵ | ۳ | ۶/۲۵ | ۳ | ۶/۲۵ | دشت آزادگان..... |
| ۴ | ۰/۰۰ | ۴ | ۰/۰۰ | ۴ | ۰/۰۰ | ۴ | ۰/۰۰ | ۴ | ۰/۰۰ | رامشیر..... |
| ۳ | ۶/۲۵ | ۳ | ۶/۲۵ | ۳ | ۶/۲۵ | ۳ | ۶/۲۵ | ۳ | ۶/۲۵ | رامهرمز..... |
| ۳ | ۶/۲۵ | ۳ | ۶/۲۵ | ۳ | ۶/۲۵ | ۳ | ۶/۲۵ | ۳ | ۶/۲۵ | شادگان..... |
| ۲ | ۱۲/۵۰ | ۲ | ۱۲/۵۰ | ۲ | ۱۲/۵۰ | ۲ | ۱۲/۵۰ | ۲ | ۱۲/۵۰ | شوش..... |
| ۳ | ۶/۲۵ | ۳ | ۶/۲۵ | ۳ | ۶/۲۵ | ۳ | ۶/۲۵ | ۳ | ۶/۲۵ | شوستر..... |
| ۴ | ۰/۰۰ | ۴ | ۰/۰۰ | ۴ | ۰/۰۰ | ۴ | ۰/۰۰ | ۴ | ۰/۰۰ | کارون..... |
| ۴ | ۰/۰۰ | ۴ | ۰/۰۰ | ۴ | ۰/۰۰ | ۴ | ۰/۰۰ | ۴ | ۰/۰۰ | کرخه..... |
| ۴ | ۰/۰۰ | ۴ | ۰/۰۰ | ۴ | ۰/۰۰ | ۴ | ۰/۰۰ | ۴ | ۰/۰۰ | گتوند..... |
| ۴ | ۰/۰۰ | ۴ | ۰/۰۰ | ۴ | ۰/۰۰ | ۴ | ۰/۰۰ | ۴ | ۰/۰۰ | لالی..... |
| ۳ | ۶/۲۵ | ۳ | ۶/۲۵ | ۳ | ۶/۲۵ | ۳ | ۶/۲۵ | ۳ | ۶/۲۵ | مسجد سلیمان..... |
| ۴ | ۰/۰۰ | ۴ | ۰/۰۰ | ۴ | ۰/۰۰ | ۴ | ۰/۰۰ | ۴ | ۰/۰۰ | هفتکل..... |
| ۴ | ۰/۰۰ | ۴ | ۰/۰۰ | ۴ | ۰/۰۰ | ۴ | ۰/۰۰ | ۴ | ۰/۰۰ | هندیجان..... |
| ۳ | ۶/۲۵ | ۳ | ۶/۲۵ | ۳ | ۶/۲۵ | ۳ | ۶/۲۵ | ۳ | ۶/۲۵ | هویزه..... |

ماخذ- اداره کل محیط زیست خوزستان- برآورد تحقیقی. نشریه جایگاه اقتصادی، اجتماعی و فرهنگی استان های کشور.

^۱ شامل پارک ملی، پناهگاه حیات وحش، منطقه حفاظت شده و اثر طبیعی ملی می باشد.

۲-۱- نمودار توزیع تعداد مناطق حفاظت شده^۱ تحت مدیریت اداره کل حفاظت محیط زیست استان در سال ۱۴۰۰ (درصد)



منبع: جدول ۲-۱

^۱ شامل پارک ملی، پناهگاه حیات وحش، منطقه حفاظت شده و اثر طبیعی ملی می باشد.

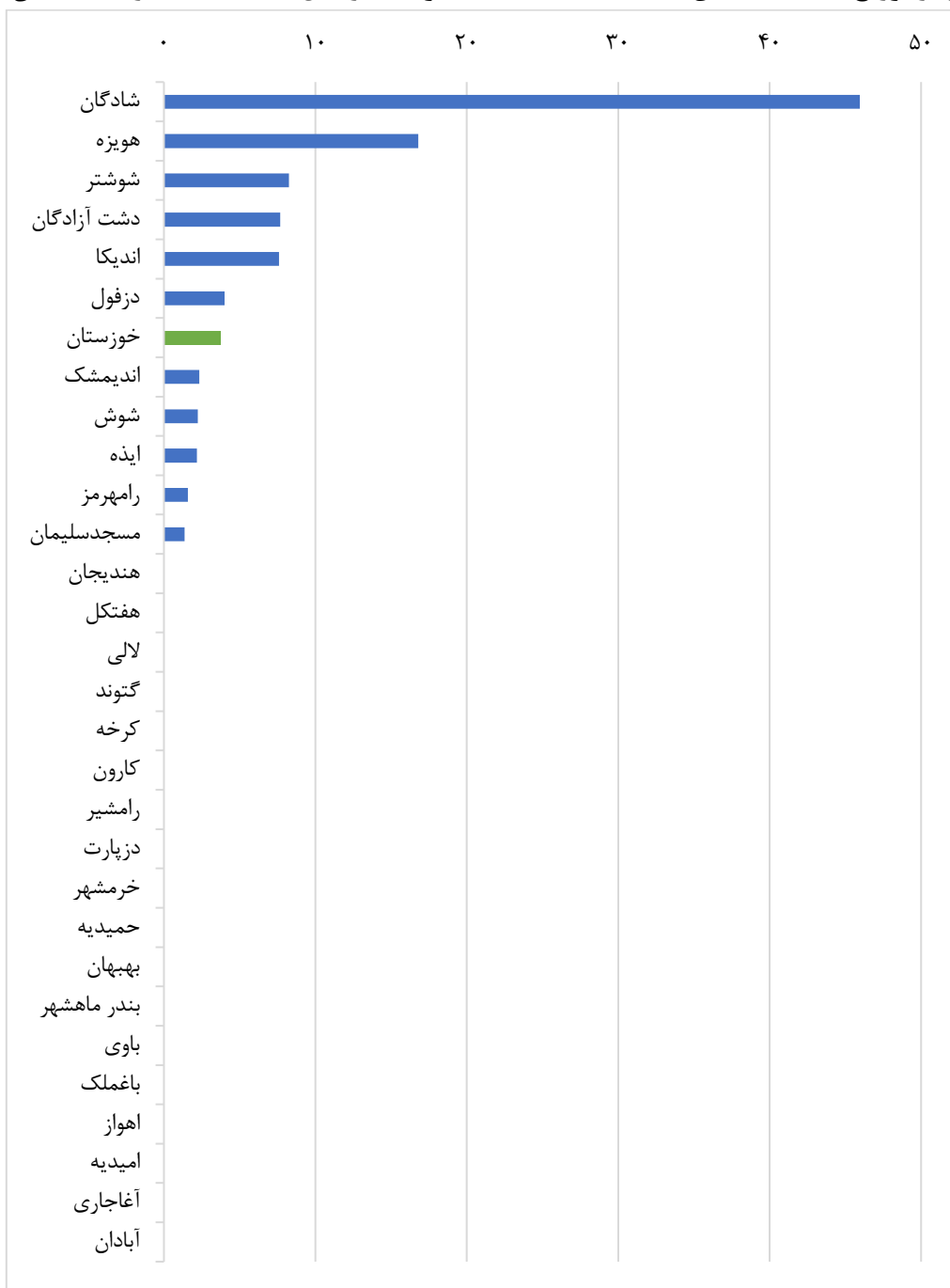
۲-۲- توزیع مساحت مناطق حفاظت شده^۱ تحت مدیریت اداره کل حفاظت محیط زیست استان (درصد)

| ۱۴۰۰ | | ۱۳۹۹ | | ۱۳۹۸ | | ۱۳۹۷ | | ۱۳۹۶ | | شرح |
|------|-------|------|-------|------|-------|------|-------|------|-------|------------------|
| رتبه | توزیع | رتبه | توزیع | رتبه | توزیع | رتبه | توزیع | رتبه | توزیع | |
| xx | ۱۰۰/۰ | xx | ۱۰۰/۰ | xx | ۱۰۰/۰ | xx | ۱۰۰/۰ | xx | ۱۰۰/۰ | کل کشور..... |
| ۹ | ۳/۷ | ۹ | ۳/۷ | ۹ | ۳/۸ | ۱۱ | ۳/۵ | ۱۰ | ۳/۹ | خوزستان..... |
| ۱۲ | ۰/۰۰ | ۱۲ | ۰/۰۰ | ۱۲ | ۰/۰۰ | ۱۲ | ۰/۰۰ | ۱۲ | ۰/۰۰ | آبادان..... |
| ۱۲ | ۰/۰۰ | ۱۲ | ۰/۰۰ | ۱۲ | ۰/۰۰ | ۱۲ | ۰/۰۰ | ۱۲ | ۰/۰۰ | آغاجاری..... |
| ۱۲ | ۰/۰۰ | ۱۲ | ۰/۰۰ | ۱۲ | ۰/۰۰ | ۱۲ | ۰/۰۰ | ۱۲ | ۰/۰۰ | امیدیه..... |
| ۵ | ۷/۶۱ | ۵ | ۷/۶۱ | ۵ | ۷/۶۱ | ۵ | ۷/۶۱ | ۵ | ۷/۶۱ | اندیکا..... |
| ۷ | ۲/۳۳ | ۷ | ۲/۳۳ | ۷ | ۲/۳۳ | ۷ | ۲/۳۳ | ۷ | ۲/۳۳ | اندیمشک..... |
| ۱۲ | ۰/۰۰ | ۱۲ | ۰/۰۰ | ۱۲ | ۰/۰۰ | ۱۲ | ۰/۰۰ | ۱۲ | ۰/۰۰ | اهواز..... |
| ۹ | ۲/۱۸ | ۹ | ۲/۱۸ | ۹ | ۲/۱۸ | ۹ | ۲/۱۸ | ۹ | ۲/۱۸ | ایذه..... |
| ۱۲ | ۰/۰۰ | ۱۲ | ۰/۰۰ | ۱۲ | ۰/۰۰ | ۱۲ | ۰/۰۰ | ۱۲ | ۰/۰۰ | باغملک..... |
| ۱۲ | ۰/۰۰ | ۱۲ | ۰/۰۰ | ۱۲ | ۰/۰۰ | ۱۲ | ۰/۰۰ | ۱۲ | ۰/۰۰ | باوی..... |
| ۱۲ | ۰/۰۰ | ۱۲ | ۰/۰۰ | ۱۲ | ۰/۰۰ | ۱۲ | ۰/۰۰ | ۱۲ | ۰/۰۰ | بندرماهشهر..... |
| ۱۲ | ۰/۰۰ | ۱۲ | ۰/۰۰ | ۱۲ | ۰/۰۰ | ۱۲ | ۰/۰۰ | ۱۲ | ۰/۰۰ | بهبهان..... |
| ۱۲ | ۰/۰۰ | ۱۲ | ۰/۰۰ | ۱۲ | ۰/۰۰ | ۱۲ | ۰/۰۰ | ۱۲ | ۰/۰۰ | حمیدیه..... |
| ۱۲ | ۰/۰۰ | ۱۲ | ۰/۰۰ | ۱۲ | ۰/۰۰ | ۱۲ | ۰/۰۰ | ۱۲ | ۰/۰۰ | خرمشهر..... |
| ۱۲ | ۰/۰۰ | ۱۲ | ۰/۰۰ | ۱۲ | ۰/۰۰ | ۱۲ | ۰/۰۰ | ۱۲ | ۰/۰۰ | دزپارت..... |
| ۶ | ۴/۰۰ | ۶ | ۴/۰۰ | ۶ | ۴/۰۰ | ۶ | ۴/۰۰ | ۶ | ۴/۰۰ | دزفول..... |
| ۴ | ۷/۶۷ | ۴ | ۷/۶۷ | ۴ | ۷/۶۷ | ۴ | ۷/۶۷ | ۴ | ۷/۶۷ | دشت آزادگان..... |
| ۱۲ | ۰/۰۰ | ۱۲ | ۰/۰۰ | ۱۲ | ۰/۰۰ | ۱۲ | ۰/۰۰ | ۱۲ | ۰/۰۰ | رامشیر..... |
| ۱۰ | ۱/۵۸ | ۱۰ | ۱/۵۸ | ۱۰ | ۱/۵۸ | ۱۰ | ۱/۵۸ | ۱۰ | ۱/۵۸ | رامهرمز..... |
| ۱ | ۴۵/۹۶ | ۱ | ۴۵/۹۶ | ۱ | ۴۵/۹۶ | ۱ | ۴۵/۹۶ | ۱ | ۴۵/۹۶ | شادگان..... |
| ۸ | ۲/۲۴ | ۸ | ۲/۲۴ | ۸ | ۲/۲۴ | ۸ | ۲/۲۴ | ۸ | ۲/۲۴ | شوش..... |
| ۳ | ۸/۲۵ | ۳ | ۸/۲۵ | ۳ | ۸/۲۵ | ۳ | ۸/۲۵ | ۳ | ۸/۲۵ | شوشتر..... |
| ۱۲ | ۰/۰۰ | ۱۲ | ۰/۰۰ | ۱۲ | ۰/۰۰ | ۱۲ | ۰/۰۰ | ۱۲ | ۰/۰۰ | کارون..... |
| ۱۲ | ۰/۰۰ | ۱۲ | ۰/۰۰ | ۱۲ | ۰/۰۰ | ۱۲ | ۰/۰۰ | ۱۲ | ۰/۰۰ | کرخه..... |
| ۱۲ | ۰/۰۰ | ۱۲ | ۰/۰۰ | ۱۲ | ۰/۰۰ | ۱۲ | ۰/۰۰ | ۱۲ | ۰/۰۰ | گتوند..... |
| ۱۲ | ۰/۰۰ | ۱۲ | ۰/۰۰ | ۱۲ | ۰/۰۰ | ۱۲ | ۰/۰۰ | ۱۲ | ۰/۰۰ | لالی..... |
| ۱۱ | ۱/۳۷ | ۱۱ | ۱/۳۷ | ۱۱ | ۱/۳۷ | ۱۱ | ۱/۳۷ | ۱۱ | ۱/۳۷ | مسجد سلیمان..... |
| ۱۲ | ۰/۰۰ | ۱۲ | ۰/۰۰ | ۱۲ | ۰/۰۰ | ۱۲ | ۰/۰۰ | ۱۲ | ۰/۰۰ | هفتکل..... |
| ۱۲ | ۰/۰۰ | ۱۲ | ۰/۰۰ | ۱۲ | ۰/۰۰ | ۱۲ | ۰/۰۰ | ۱۲ | ۰/۰۰ | هندیجان..... |
| ۲ | ۱۶/۸۰ | ۲ | ۱۶/۸۰ | ۲ | ۱۶/۸۰ | ۲ | ۱۶/۸۰ | ۲ | ۱۶/۸۰ | هویزه..... |

ماخذ- اداره کل محیط زیست خوزستان-برآورد تحقیقی، نشریه جایگاه اقتصادی، اجتماعی و فرهنگی استان‌های کشور.

^۱ شامل پارک ملی، پناهگاه حیات وحش، منطقه حفاظت شده و اثر طبیعی ملی می‌باشد.

۲-۲- نمودار توزیع مساحت مناطق حفاظت شده^۱ تحت مدیریت اداره کل حفاظت محیط زیست استان (درصد)



منبع: جدول ۲-۲

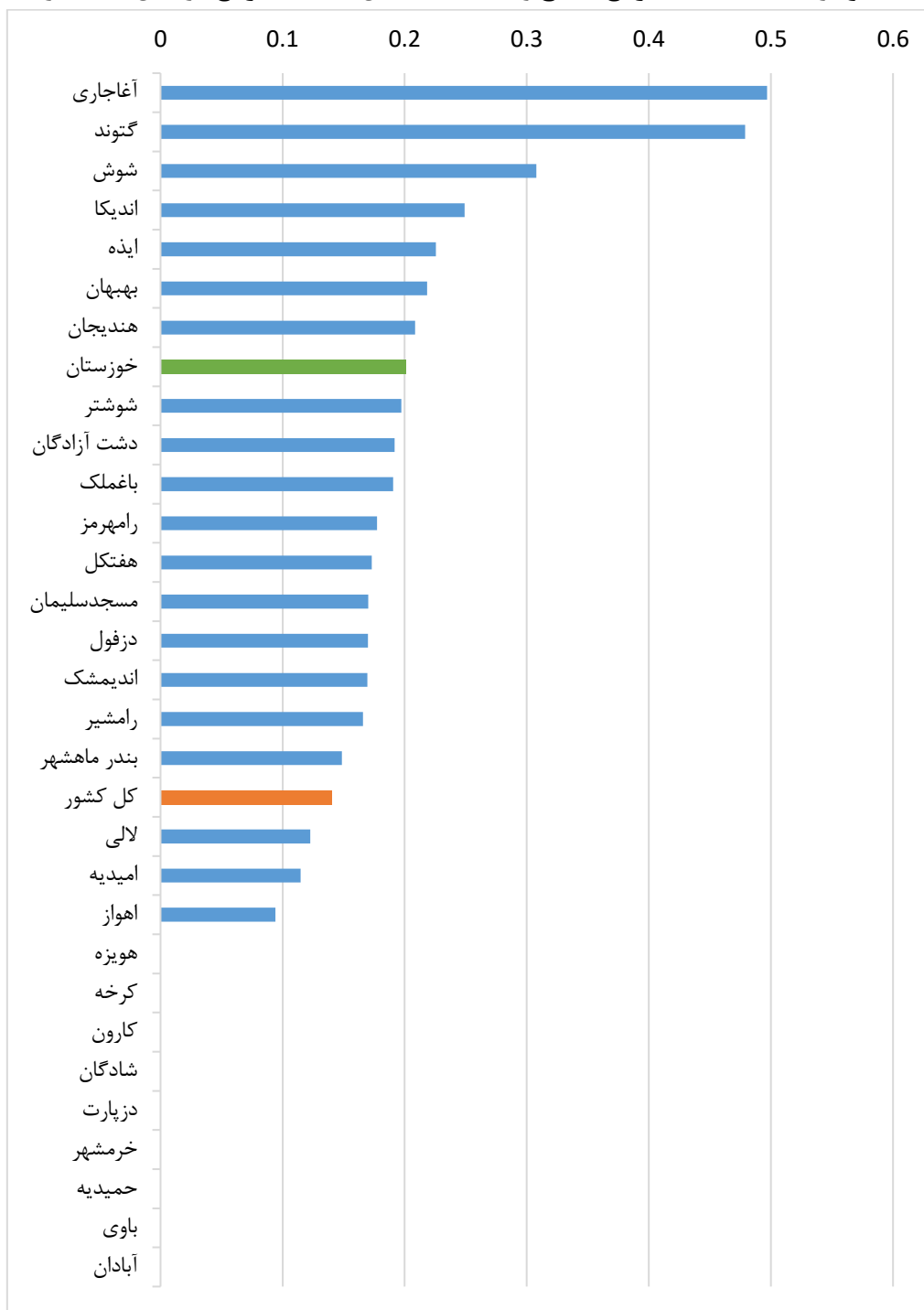
^۱ شامل پارک ملی، پناهگاه حیات وحش، منطقه حفاظت شده و اثر طبیعی ملی می باشد.

۲-۳- نسبت مساحت مراتع اصلاح و احیا شده به کل مساحت مراتع (درصد)

| ۱۴۰۰ | | ۱۳۹۹ | | ۱۳۹۸ | | ۱۳۹۷ | | ۱۳۹۶ | | شرح |
|------|-------|------|-------|------|-------|------|-------|------|-------|------------------|
| رتبه | نسبت | رتبه | نسبت | رتبه | نسبت | رتبه | نسبت | رتبه | نسبت | |
| xx | ۰/۱۴۰ | xx | ۰/۰۹۷ | xx | ۰/۱۳۱ | xx | ۰/۱۳۷ | xx | ۰/۰۶۰ | کل کشور..... |
| ۱۵ | ۰/۲۰۱ | ۱۳ | ۰/۲۱۰ | ۷ | ۰/۳۴۵ | ۶ | ۰/۴۶۱ | ۴ | ۰/۱۶۳ | خوزستان..... |
| ۲۱ | ۰/۰۰۰ | ۲۰ | ۰/۰۰۰ | ۲۰ | ۰/۰۰۰ | ۲۰ | ۰/۰۰۰ | ۲۰ | ۰/۰۰۰ | آبادان..... |
| ۱ | ۰/۴۹۷ | ۴ | ۰/۹۴۵ | ۹ | ۰/۸۷۷ | ۱۰ | ۰/۶۵۶ | ۱ | ۱/۹۴۵ | آغاجاری..... |
| ۱۹ | ۰/۱۱۵ | ۱۹ | ۰/۱۶۴ | ۱۹ | ۰/۱۷۳ | ۱۶ | ۰/۲۸۵ | ۱۴ | ۰/۳۶۵ | امیدیه..... |
| ۴ | ۰/۲۴۹ | ۲۰ | ۰/۰۰۰ | ۱۲ | ۰/۵۵۴ | ۷ | ۱/۰۹۶ | ۵ | ۰/۷۳۲ | اندیکا..... |
| ۱۵ | ۰/۱۶۹ | ۱۳ | ۰/۳۷۱ | ۱۳ | ۰/۴۶۰ | ۱۹ | ۰/۱۳۴ | ۱۸ | ۰/۲۱۶ | اندیمشک..... |
| ۲۰ | ۰/۰۹۴ | ۱۵ | ۰/۲۸۷ | ۱۸ | ۰/۲۱۹ | ۱۵ | ۰/۳۲۶ | ۱۶ | ۰/۲۴۵ | اهواز..... |
| ۵ | ۰/۲۲۶ | ۳ | ۰/۹۵۹ | ۴ | ۲/۷۷۲ | ۵ | ۱/۴۷۰ | ۳ | ۱/۰۸۸ | ایذه..... |
| ۱۰ | ۰/۱۹۰ | ۱۰ | ۰/۵۸۳ | ۶ | ۱/۵۶۶ | ۸ | ۰/۹۵۶ | ۷ | ۰/۶۵۰ | باغملک..... |
| ۲۱ | ۰/۰۰۰ | ۲۰ | ۰/۰۰۰ | ۲۰ | ۰/۰۰۰ | ۲۰ | ۰/۰۰۰ | ۲۰ | ۰/۰۰۰ | باوی..... |
| ۱۷ | ۰/۱۴۹ | ۱۸ | ۰/۲۵۵ | ۱۰ | ۰/۷۰۸ | ۲۰ | ۰/۰۰۰ | ۲۰ | ۰/۰۰۰ | بندرماهشهر..... |
| ۶ | ۰/۲۱۸ | ۹ | ۰/۶۰۸ | ۱۱ | ۰/۶۷۳ | ۱۷ | ۰/۲۷۷ | ۶ | ۰/۷۱۳ | بهبهان..... |
| ۲۱ | ۰/۰۰۰ | ۲۰ | ۰/۰۰۰ | ۲۰ | ۰/۰۰۰ | ۲۰ | ۰/۰۰۰ | ۲۰ | ۰/۰۰۰ | حمیدیه..... |
| ۲۱ | ۰/۰۰۰ | ۲۰ | ۰/۰۰۰ | ۲۰ | ۰/۰۰۰ | ۲۰ | ۰/۰۰۰ | ۲۰ | ۰/۰۰۰ | خرمشهر..... |
| ۲۱ | ۰/۰۰۰ | ۲۰ | ۰/۰۰۰ | ۲۰ | ۰/۰۰۰ | ۲۰ | ۰/۰۰۰ | ۲۰ | ۰/۰۰۰ | دزپارت..... |
| ۱۴ | ۰/۱۷۰ | ۲ | ۱/۳۲۳ | ۷ | ۱/۲۳۱ | ۴ | ۱/۷۰۳ | ۲ | ۱/۱۲۴ | دزفول..... |
| ۹ | ۰/۱۹۲ | ۱۶ | ۰/۲۸۳ | ۱۵ | ۰/۲۴۶ | ۱۳ | ۰/۵۵۵ | ۱۹ | ۰/۲۰۰ | دشت آزادگان..... |
| ۱۶ | ۰/۱۶۶ | ۱۱ | ۰/۴۵۳ | ۱۴ | ۰/۴۱۵ | ۱۸ | ۰/۱۸۰ | ۸ | ۰/۵۴۹ | رامشیر..... |
| ۱۱ | ۰/۱۷۷ | ۱۴ | ۰/۲۹۹ | ۱۶ | ۰/۲۴۰ | ۱۱ | ۰/۶۴۰ | ۱۳ | ۰/۴۳۶ | رامهرمز..... |
| ۲۱ | ۰/۰۰۰ | ۲۰ | ۰/۰۰۰ | ۲۰ | ۰/۰۰۰ | ۲۰ | ۰/۰۰۰ | ۲۰ | ۰/۰۰۰ | شادگان..... |
| ۳ | ۰/۳۰۸ | ۷ | ۰/۷۳۶ | ۲۰ | ۰/۰۰۰ | ۳ | ۱/۷۹۴ | ۴ | ۱/۰۸۲ | شوش..... |
| ۸ | ۰/۱۹۷ | ۱ | ۳/۹۵۰ | ۲ | ۴/۲۰۹ | ۱ | ۲/۳۷۴ | ۱۱ | ۰/۴۹۱ | شوشتر..... |
| ۲۱ | ۰/۰۰۰ | ۲۰ | ۰/۰۰۰ | ۲۰ | ۰/۰۰۰ | ۲۰ | ۰/۰۰۰ | ۲۰ | ۰/۰۰۰ | کارون..... |
| ۲۱ | ۰/۰۰۰ | ۲۰ | ۰/۰۰۰ | ۲۰ | ۰/۰۰۰ | ۲۰ | ۰/۰۰۰ | ۲۰ | ۰/۰۰۰ | کرخه..... |
| ۲ | ۰/۴۷۹ | ۸ | ۰/۶۵۱ | ۱ | ۴/۸۷۲ | ۲ | ۱/۸۴۰ | ۱۰ | ۰/۵۲۱ | گتوند..... |
| ۱۸ | ۰/۱۲۳ | ۵ | ۰/۸۱۴ | ۵ | ۲/۷۶۳ | ۱۲ | ۰/۶۰۱ | ۹ | ۰/۵۴۶ | لالی..... |
| ۱۳ | ۰/۱۷۰ | ۶ | ۰/۷۷۶ | ۳ | ۲/۸۱۶ | ۶ | ۱/۲۵۲ | ۱۲ | ۰/۴۴۸ | مسجد سلیمان..... |
| ۱۲ | ۰/۱۷۳ | ۱۲ | ۰/۴۳۵ | ۸ | ۱/۲۲۸ | ۹ | ۰/۷۶۱ | ۱۵ | ۰/۳۲۶ | هفتکل..... |
| ۷ | ۰/۲۰۸ | ۱۷ | ۰/۲۷۲ | ۱۷ | ۰/۲۲۸ | ۱۴ | ۰/۳۴۶ | ۱۷ | ۰/۲۱۸ | هندیجان..... |
| ۲۱ | ۰/۰۰۰ | ۲۰ | ۰/۰۰۰ | ۲۰ | ۰/۰۰۰ | ۲۰ | ۰/۰۰۰ | ۲۰ | ۰/۰۰۰ | هویزه..... |

ماخذ- اداره کل منابع طبیعی خوزستان. نشریه جایگاه اقتصادی، اجتماعی و فرهنگی استان‌های کشور.

۲-۳- نمودار نسبت مساحت مراتع اصلاح و احیا شده به کل مساحت مراتع در سال ۱۴۰۰ (درصد)



منبع: جدول ۲-۳

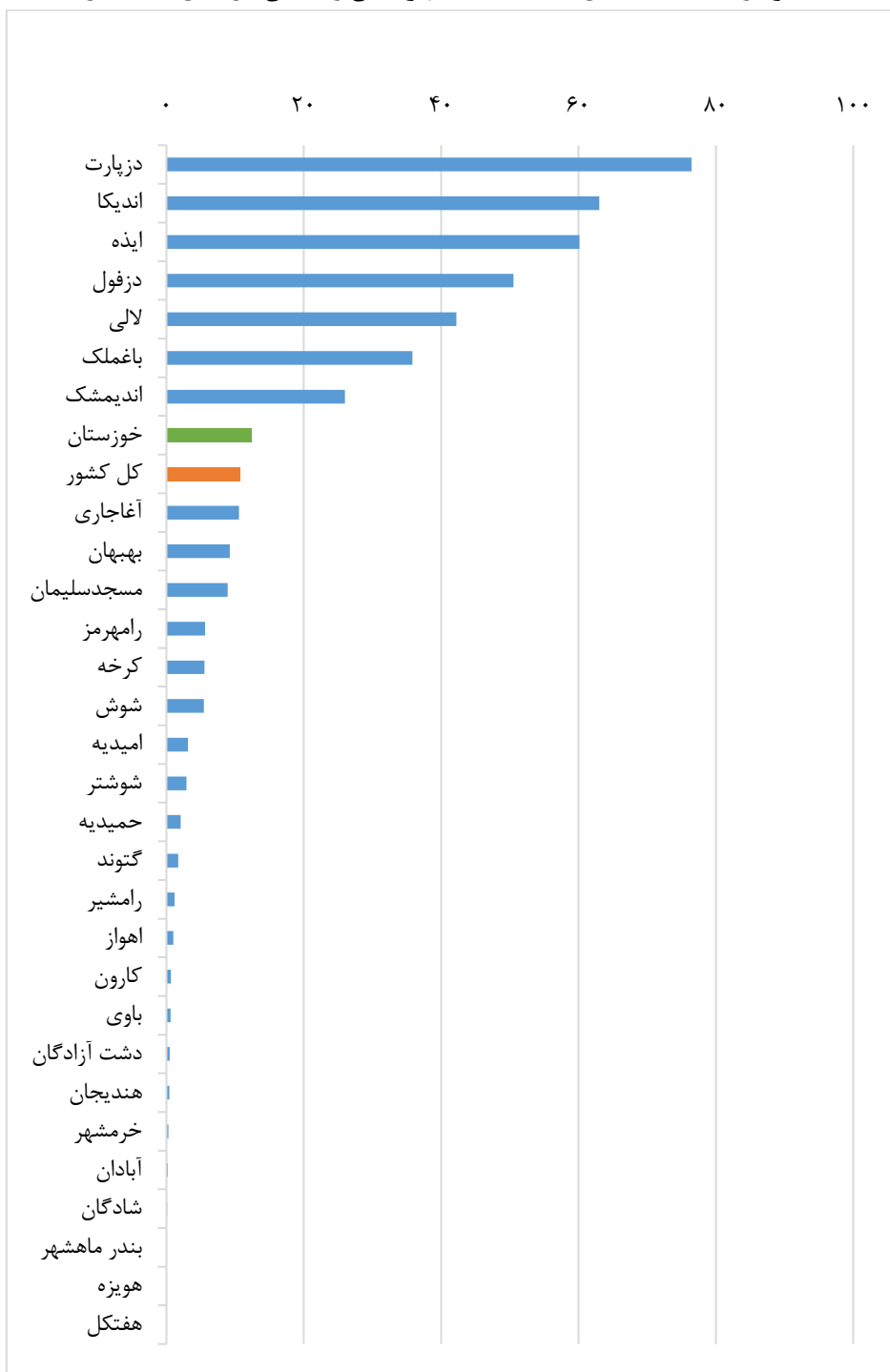
۴-۲- نسبت مساحت جنگل^۱ به مساحت شهرستان و استان (درصد)

| ۱۴۰۰ | | ۱۳۹۹ | | ۱۳۹۸ | | ۱۳۹۷ | | ۱۳۹۶ | | شرح |
|------|------|------|------|------|------|------|------|------|------|------------------|
| رتبه | نسبت | رتبه | نسبت | رتبه | نسبت | رتبه | نسبت | رتبه | نسبت | |
| xx | ۱۰/۸ | xx | ۹/۲ | xx | ۸/۸ | xx | ۸/۸ | xx | ۸/۸ | کل کشور..... |
| ۱۱ | ۱۲/۵ | ۱۱ | ۱۲/۵ | ۱۲ | ۱۴/۶ | ۱۲ | ۱۴/۶ | ۱۲ | ۱۴/۷ | خوزستان..... |
| ۲۵ | ۰/۲ | ۲۴ | ۰/۲ | ۲۳ | ۰/۲ | ۲۳ | ۰/۲ | ۲۳ | ۰/۲ | آبادان..... |
| ۸ | ۱۰/۵ | ۷ | ۱۰/۵ | ۷ | ۱۲/۶ | ۷ | ۱۲/۶ | ۷ | ۱۲/۶ | آغاجاری..... |
| ۱۴ | ۳/۱ | ۱۳ | ۳/۱ | ۱۲ | ۳/۱ | ۱۲ | ۳/۱ | ۱۲ | ۳/۱ | امیدیه..... |
| ۲ | ۶۳/۰ | ۲ | ۶۳/۰ | ۲ | ۶۲/۶ | ۲ | ۶۲/۶ | ۲ | ۶۲/۶ | اندیکا..... |
| ۷ | ۲۶/۰ | ۶ | ۲۶/۰ | ۶ | ۲۶/۰ | ۶ | ۲۶/۰ | ۶ | ۲۶/۰ | اندیمشک..... |
| ۱۹ | ۱/۰ | ۱۸ | ۱/۰ | ۱۷ | ۱/۰ | ۱۷ | ۱/۰ | ۱۷ | ۱/۰ | اهواز..... |
| ۳ | ۶۰/۱ | ۱ | ۶۶/۰ | ۱ | ۶۸/۰ | ۱ | ۶۸/۰ | ۱ | ۶۸/۰ | ایذه..... |
| ۶ | ۳۵/۸ | ۵ | ۳۵/۸ | ۵ | ۳۶/۹ | ۵ | ۳۶/۹ | ۵ | ۳۶/۹ | باغملک..... |
| ۲۱ | ۰/۶ | ۲۰ | ۰/۶ | ۱۹ | ۰/۶ | ۱۹ | ۰/۶ | ۱۹ | ۰/۶ | باوی..... |
| ۲۷ | ۰/۰ | ۲۶ | ۰/۰ | ۲۵ | ۰/۰ | ۲۵ | ۰/۰ | ۲۵ | ۰/۰ | بندرماهشهر..... |
| ۹ | ۹/۲ | ۸ | ۹/۲ | ۸ | ۹/۵ | ۸ | ۹/۵ | ۸ | ۹/۵ | بهبهان..... |
| ۱۶ | ۲/۱ | ۱۵ | ۲/۱ | ۱۴ | ۲/۱ | ۱۴ | ۲/۱ | ۱۴ | ۲/۱ | حمیدیه..... |
| ۲۴ | ۰/۳ | ۲۳ | ۰/۳ | ۲۲ | ۰/۲ | ۲۲ | ۰/۲ | ۲۲ | ۰/۲ | خرمشهر..... |
| ۱ | ۷۶/۴ | ۲۷ | ... | ... | ... | ... | ... | ... | ... | دزپارت..... |
| ۴ | ۵۰/۶ | ۳ | ۵۰/۶ | ۳ | ۵۰/۷ | ۳ | ۵۰/۷ | ۳ | ۵۰/۷ | دزفول..... |
| ۲۲ | ۰/۵ | ۲۱ | ۰/۵ | ۲۰ | ۰/۵ | ۲۰ | ۰/۵ | ۲۰ | ۰/۵ | دشت آزادگان..... |
| ۱۸ | ۱/۲ | ۱۷ | ۱/۲ | ۱۶ | ۱/۱ | ۱۶ | ۱/۱ | ۱۶ | ۱/۱ | رامشیر..... |
| ۱۱ | ۵/۶ | ۱۰ | ۵/۶ | ۱۰ | ۵/۸ | ۱۰ | ۵/۸ | ۱۰ | ۵/۸ | رامهرمز..... |
| ۲۶ | ۰/۱ | ۲۵ | ۰/۱ | ۲۴ | ۰/۱ | ۲۴ | ۰/۱ | ۲۴ | ۰/۱ | شادگان..... |
| ۱۳ | ۵/۴ | ۱۲ | ۵/۴ | ۱۱ | ۳/۲ | ۱۱ | ۳/۲ | ۱۱ | ۳/۲ | شوش..... |
| ۱۵ | ۲/۹ | ۱۴ | ۲/۹ | ۱۳ | ۲/۹ | ۱۳ | ۲/۹ | ۱۳ | ۲/۹ | شوشتر..... |
| ۲۰ | ۰/۶ | ۱۹ | ۰/۶ | ۱۸ | ۰/۶ | ۱۸ | ۰/۶ | ۱۸ | ۰/۶ | کارون..... |
| ۱۲ | ۵/۵ | ۱۱ | ۵/۵ | ۲۶ | ۰/۰ | ۲۶ | ۰/۰ | ۲۶ | ۰/۰ | کرخه..... |
| ۱۷ | ۱/۷ | ۱۶ | ۱/۷ | ۱۵ | ۱/۷ | ۱۵ | ۱/۷ | ۱۵ | ۱/۷ | گتوند..... |
| ۵ | ۴۲/۲ | ۴ | ۴۲/۲ | ۴ | ۴۲/۶ | ۴ | ۴۲/۶ | ۴ | ۴۲/۶ | لالی..... |
| ۱۰ | ۸/۹ | ۹ | ۸/۹ | ۹ | ۸/۹ | ۹ | ۸/۹ | ۹ | ۸/۹ | مسجد سلیمان..... |
| ... | ... | ... | ... | ... | ... | ... | ... | ... | ... | هفتکل..... |
| ۲۳ | ۰/۴ | ۲۲ | ۰/۴ | ۲۱ | ۰/۳ | ۲۱ | ۰/۳ | ۲۱ | ۰/۳ | هنديجان..... |
| ۲۸ | x | ۲۷ | x | ۲۶ | x | ۲۶ | x | ۲۶ | x | هویزه..... |

ماخذ- اداره کل منابع طبیعی خوزستان. نشریه جایگاه اقتصادی، اجتماعی و فرهنگی استان‌های کشور.

^۱ مساحت کل جنگلهای شهرستان های دزپارت با ایذه و هفتکل با شهرستان رامهرمز لحاظ شده است.

۲-۴- نمودار مساحت جنگل^۱ به مساحت شهرستان و استان در سال ۱۴۰۰ (درصد)



منبع: جدول ۲-۴

^۱ مساحت کل جنگلهای شهرستان های دزپارت با ایذه و هفتکل با شهرستان رامهرمز لحاظ شده است.

۵-۲- نرخ تخریب^۱ جنگل^۲ (درصد)

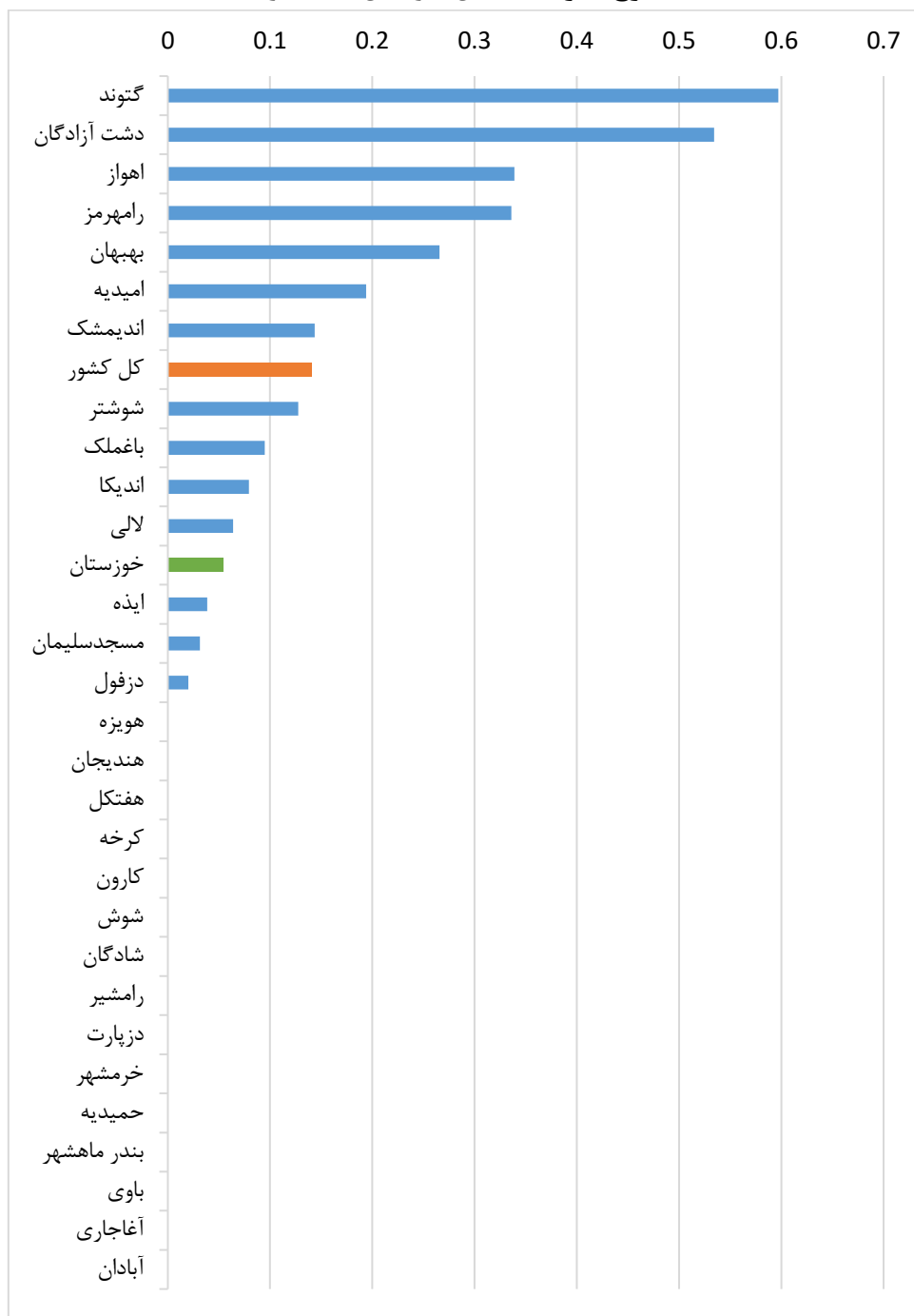
| ۱۴۰۰ | | ۱۳۹۹ | | ۱۳۹۸ | | ۱۳۹۷ | | ۱۳۹۶ | | شرح |
|------|-------|------|-------|------|--------|------|-------|------|-------|------------------|
| رتبه | نسبت | رتبه | نسبت | رتبه | نسبت | رتبه | نسبت | رتبه | نسبت | |
| xx | ۰/۱۴۱ | xx | ۰/۱۶۰ | xx | ۰/۰۴۳ | xx | ۰/۰۲۸ | xx | ۰/۰۶۳ | کل کشور..... |
| ۱۱ | ۰/۰۵۵ | ۶ | ۰/۲۰۴ | ۳ | ۰/۲۵۰ | ۶ | ۰/۰۵۵ | ۲ | ۰/۳۲۲ | خوزستان..... |
| ۱۵ | ۰/۰۰۰ | ۱۳ | ۰/۰۰۰ | ۱۶ | ۰/۰۰۰ | ۱۴ | ۰/۰۰۰ | ۱۳ | ۰/۰۰۰ | آبادان..... |
| ۱۵ | ۰/۰۰۰ | ۱۳ | ۰/۰۰۰ | ۱۶ | ۰/۰۰۰ | ۱۴ | ۰/۰۰۰ | ۱۳ | ۰/۰۰۰ | آغاجاری..... |
| ۶ | ۰/۱۹۴ | ۵ | ۰/۱۵۰ | ۷ | ۰/۷۳۲ | ۲ | ۱/۰۵۸ | ۲ | ۰/۱۵۰ | امیدیه..... |
| ۱۰ | ۰/۰۷۹ | ۷ | ۰/۰۶۸ | ۱۱ | ۰/۱۹۰ | ۱۰ | ۰/۰۳۲ | ۹ | ۰/۰۲۰ | اندیکا..... |
| ۷ | ۰/۱۴۴ | ۹ | ۰/۰۳۷ | ۱۳ | ۰/۱۸۵ | ۹ | ۰/۰۳۲ | ۷ | ۰/۰۲۵ | اندیمشک..... |
| ۳ | ۰/۳۳۹ | ۸ | ۰/۰۶۶ | ۱۶ | ۰/۰۰۰ | ۸ | ۰/۰۶۰ | ۴ | ۰/۰۴۱ | اهواز..... |
| ۱۲ | ۰/۰۳۸ | ۶ | ۰/۱۲۷ | ۱۲ | ۰/۱۸۷ | ۵ | ۰/۰۸۳ | ۸ | ۰/۰۲۳ | ایذه..... |
| ۹ | ۰/۰۹۵ | ۱۲ | ۰/۰۰۹ | ۹ | ۰/۵۲۹ | ۱۳ | ۰/۰۰۹ | ۱۲ | ۰/۰۰۶ | باغملک..... |
| ۱۵ | ۰/۰۰۰ | ۱۳ | ۰/۰۰۰ | ۱۶ | ۰/۰۰۰ | ۱۴ | ۰/۰۰۰ | ۱۳ | ۰/۰۰۰ | باوی..... |
| ۱۵ | ۰/۰۰۰ | ۱۳ | ۰/۰۰۰ | ۱ | ۱۲/۲۲۲ | ۱ | ۴/۸۸۹ | ۱ | ۶/۶۶۷ | بندرماهشهر..... |
| ۵ | ۰/۲۶۶ | ۴ | ۰/۳۳۸ | ۶ | ۰/۷۸۵ | ۴ | ۰/۱۰۷ | ۳ | ۰/۰۷۶ | بهبهان..... |
| ۱۵ | ۰/۰۰۰ | ۱۳ | ۰/۰۰۰ | ۱۶ | ۰/۰۰۰ | ۱۴ | ۰/۰۰۰ | ۱۳ | ۰/۰۰۰ | حمیدیه..... |
| ۱۵ | ۰/۰۰۰ | ۱۳ | ۰/۰۰۰ | ۱۶ | ۰/۰۰۰ | ۱۴ | ۰/۰۰۰ | ۱۳ | ۰/۰۰۰ | خرمشهر..... |
| ... | ... | ... | ... | ... | ... | ... | ... | ... | ... | دزپارت..... |
| ۱۴ | ۰/۰۲۰ | ۳ | ۰/۳۶۲ | ۱۴ | ۰/۱۵۷ | ۱۱ | ۰/۰۲۰ | ۱۰ | ۰/۰۱۳ | دزفول..... |
| ۲ | ۰/۵۳۴ | ۱۳ | ۰/۰۰۰ | ۱۶ | ۰/۰۰۰ | ۱۴ | ۰/۰۰۰ | ۱۳ | ۰/۰۰۰ | دشت آزادگان..... |
| ۱۵ | ۰/۰۰۰ | ۱۳ | ۰/۰۰۰ | ۱۶ | ۰/۰۰۰ | ۱۴ | ۰/۰۰۰ | ۱۳ | ۰/۰۰۰ | رامشیر..... |
| ۴ | ۰/۳۳۶ | ۱۱ | ۰/۰۲۳ | ۸ | ۰/۵۹۶ | ۱۲ | ۰/۰۱۱ | ۱۱ | ۰/۰۱۱ | رامهرمز..... |
| ۱۵ | ۰/۰۰۰ | ۱۳ | ۰/۰۰۰ | ۱۶ | ۰/۰۰۰ | ۱۴ | ۰/۰۰۰ | ۱۳ | ۰/۰۰۰ | شادگان..... |
| ۱۵ | ۰/۰۰۰ | ۲ | ۰/۵۷۶ | ۴ | ۲/۵۱۹ | ۷ | ۰/۰۶۸ | ۱۳ | ۰/۰۰۰ | شوش..... |
| ۸ | ۰/۱۲۸ | ۱۳ | ۰/۰۰۰ | ۱۵ | ۰/۱۳۳ | ۱۴ | ۰/۰۰۰ | ۱۳ | ۰/۰۰۰ | شوشتر..... |
| ۱۵ | ۰/۰۰۰ | ۱۳ | ۰/۰۰۰ | ۱۶ | ۰/۰۰۰ | ۱۴ | ۰/۰۰۰ | ۱۳ | ۰/۰۰۰ | کارون..... |
| ۱۵ | ۰/۰۰۰ | ۱۳ | ۰/۰۰۰ | ۱۶ | ۰/۰۰۰ | ۱۴ | ۰/۰۰۰ | ۱۳ | ۰/۰۰۰ | کرخه..... |
| ۱ | ۰/۵۹۷ | ۱۳ | ۰/۰۰۰ | ۲ | ۶/۶۶۳ | ۱۴ | ۰/۰۰۰ | ۱۳ | ۰/۰۰۰ | گتوند..... |
| ۱۱ | ۰/۰۶۴ | ۱۰ | ۰/۰۳۴ | ۱۰ | ۰/۳۶۸ | ۶ | ۰/۰۷۸ | ۶ | ۰/۰۲۵ | لالی..... |
| ۱۳ | ۰/۰۳۱ | ۱ | ۴/۲۴۷ | ۵ | ۱/۶۶۶ | ۳ | ۰/۱۵۶ | ۵ | ۰/۰۳۱ | مسجد سلیمان..... |
| ... | ... | ... | ... | ... | ... | ... | ... | ... | ... | هفتکل..... |
| ۱۵ | ۰/۰۰۰ | ۱۳ | ۰/۰۰۰ | ۳ | ۲/۸۴۴ | ۱۴ | ۰/۰۰۰ | ۱۳ | ۰/۰۰۰ | هنديجان..... |
| ۱۵ | x | ۱۳ | x | ۱۶ | x | ۱۴ | x | ۱۳ | x | هویزه..... |

ماخذ- اداره کل منابع طبیعی خوزستان. نشریه جایگاه اقتصادی، اجتماعی و فرهنگی استان‌های کشور.

^۱ شاخص در سطح استان و شهرستان بصورت مستقیم رتبه بندی گردیده و مقدار بیشتر شاخص دارای رتبه کمتر و نشان دهنده وضعیت نامطلوب تر است.

^۲ مساحت کل جنگلهای شهرستان های دزپارت با ایذه و هفتکل با رامهرمز لحاظ شده است.

۲-۵- نرخ تخریب^۱ جنگل^۲ در سال ۱۴۰۰ (درصد)



منبع: جدول ۲-۵

^۱ شاخص در سطح استان و شهرستان بصورت مستقیم رتبه بندی گردیده و مقدار بیشتر شاخص دارای رتبه کمتر و نشان دهنده وضعیت نامطلوب تر است.
^۲ مساحت کل جنگلهای شهرستان های دزپارت با ایذه و هفتکل با رامهرمز لحاظ شده است.

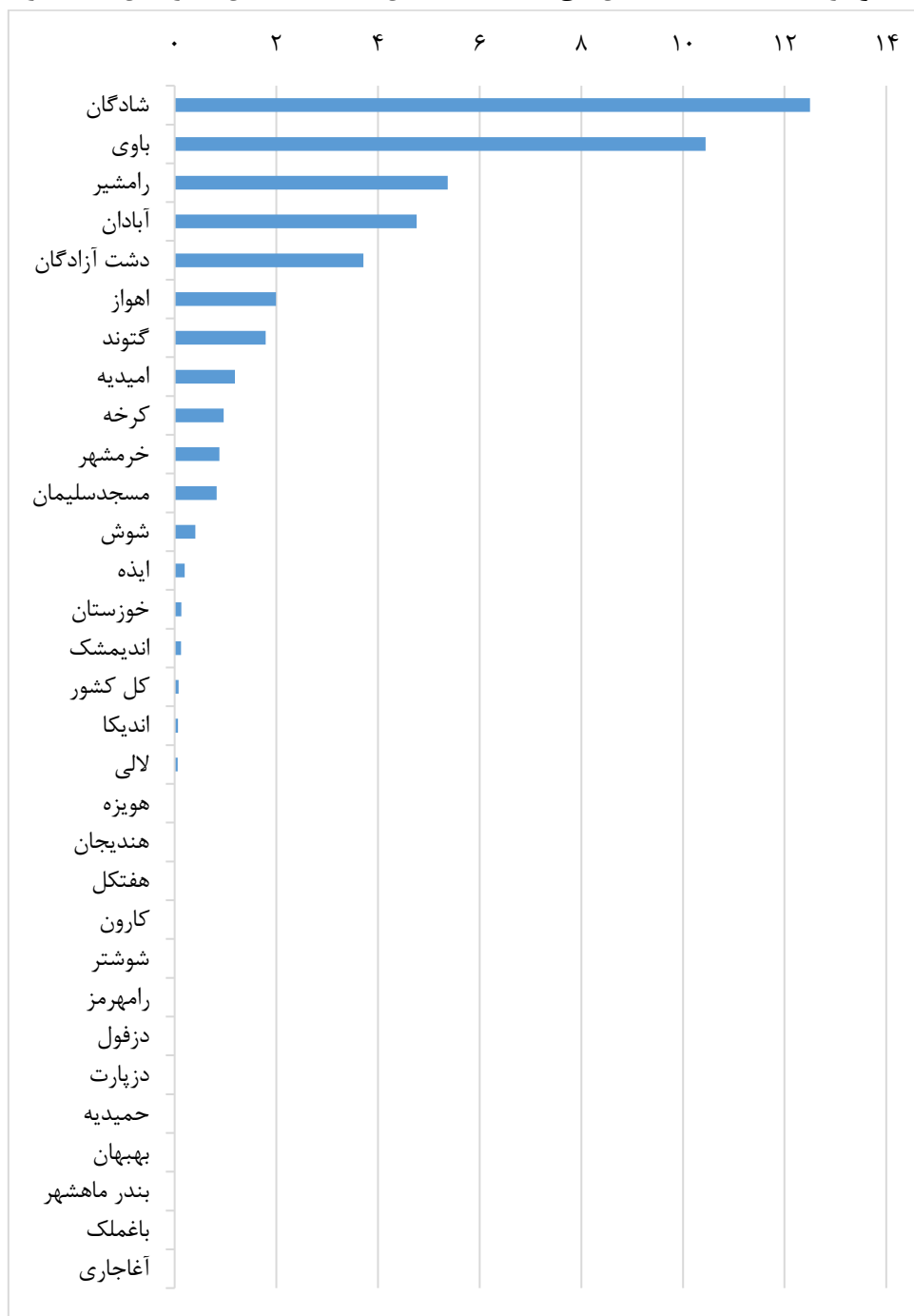
۶-۲- نسبت مساحت جنگل‌های احیا شده^۱ به کل مساحت جنگل‌ها (درصد)

| ۱۴۰۰ | | ۱۳۹۹ | | ۱۳۹۸ | | ۱۳۹۷ | | ۱۳۹۶ | | شرح |
|------|--------|------|--------|------|--------|------|--------|------|--------|------------------|
| رتبه | نسبت | رتبه | نسبت | رتبه | نسبت | رتبه | نسبت | رتبه | نسبت | |
| xx | ۰/۰۷۷ | xx | ۰/۲۵۱ | xx | ۰/۳۵۸ | xx | ۰/۲۳۴ | xx | ۰/۱۰۱ | کل کشور..... |
| ۱۰ | ۰/۱۳۰ | ۱۹ | ۰/۱۱۹ | ۱۲ | ۰/۳۸۴ | ۶ | ۰/۳۹۵ | ۱۰ | ۰/۱۱۸ | خوزستان..... |
| ۴ | ۴/۷۶۲ | ۱۶ | ۰/۰۰۰ | ۱۸ | ۰/۰۰۰ | ۱۸ | ۰/۰۰۰ | ۱۶ | ۰/۰۰۰ | آبادان..... |
| ۱۷ | ۰/۰۰۰ | ۷ | ۰/۵۳۴ | ۶ | ۵/۸۷۶ | ۷ | ۴/۲۷۴ | ۴ | ۰/۴۸۱ | آغاجاری..... |
| ۸ | ۱/۱۸۷ | ۱۶ | ۰/۰۰۰ | ۷ | ۴/۸۰۸ | ۱۰ | ۱/۶۵۳ | ۱۶ | ۰/۰۰۰ | امیدیه..... |
| ۱۵ | ۰/۰۶۷ | ۱۴ | ۰/۰۴۷ | ۱۴ | ۰/۲۸۳ | ۱۶ | ۰/۱۴۱ | ۱۳ | ۰/۰۴۶ | اندیکا..... |
| ۱۴ | ۰/۱۲۳ | ۸ | ۰/۲۶۳ | ۱۲ | ۰/۵۱۸ | ۱۳ | ۰/۲۵۹ | ۸ | ۰/۲۴۷ | اندیمشک..... |
| ۶ | ۱/۹۹۳ | ۴ | ۲/۰۵۴ | ۴ | ۶/۵۷۴ | ۶ | ۴/۳۱۴ | ۶ | ۰/۴۱۱ | اهواز..... |
| ۱۳ | ۰/۱۹۹ | ۱۲ | ۰/۰۶۰ | ۱۶ | ۰/۱۷۱ | ۱۴ | ۰/۱۶۷ | ۱۲ | ۰/۰۵۲ | ایذه..... |
| ۱۷ | ۰/۰۰۰ | ۱۱ | ۰/۱۲۰ | ۱۳ | ۰/۳۸۴ | ۱۷ | ۰/۱۳۲ | ۹ | ۰/۲۴۰ | باغملک..... |
| ۲ | ۱۰/۴۴۶ | ۱۶ | ۰/۰۰۰ | ۱۸ | ۰/۰۰۰ | ۱۸ | ۰/۰۰۰ | ۱۶ | ۰/۰۰۰ | باوی..... |
| ۱۷ | ۰/۰۰۰ | ۱ | ۲۲/۲۲۲ | ۱ | ۲۲/۲۲۲ | ۲ | ۲۲/۲۲۲ | ۱ | ۲۲/۲۲۲ | بندرماهشهر..... |
| ۱۷ | ۰/۰۰۰ | ۱۶ | ۰/۰۰۰ | ۱۸ | ۰/۰۰۰ | ۱۸ | ۰/۰۰۰ | ۱۶ | ۰/۰۰۰ | بهبهان..... |
| ۱۷ | ۰/۰۰۰ | ۱۶ | ۰/۰۰۰ | ۱۸ | ۰/۰۰۰ | ۱۸ | ۰/۰۰۰ | ۱۶ | ۰/۰۰۰ | حمیدیه..... |
| ۱۰ | ۰/۸۸۰ | ۱۶ | ۰/۰۰۰ | ۱۸ | ۰/۰۰۰ | ۱۸ | ۰/۰۰۰ | ۱۶ | ۰/۰۰۰ | خرمشهر..... |
| ... | ... | ... | ... | ... | ... | ... | ... | ... | ... | دزپارت..... |
| ۱۷ | ۰/۰۰۰ | ۱۵ | ۰/۰۴۲ | ۱۷ | ۰/۰۵۱ | ۱۵ | ۰/۱۵۳ | ۱۴ | ۰/۰۴۲ | دزفول..... |
| ۵ | ۳/۷۱۶ | ۱۶ | ۰/۰۰۰ | ۱۸ | ۰/۰۰۰ | ۱۸ | ۰/۰۰۰ | ۱۶ | ۰/۰۰۰ | دشت آزادگان..... |
| ۳ | ۵/۳۷۱ | ۳ | ۲/۹۰۰ | ۵ | ۶/۴۴۵ | ۴ | ۱۱/۲۷۸ | ۳ | ۱/۳۴۳ | رامشیر..... |
| ۱۷ | ۰/۰۰۰ | ۶ | ۰/۶۱۱ | ۸ | ۲/۱۰۰ | ۸ | ۲/۰۰۵ | ۷ | ۰/۳۳۴ | رامهرمز..... |
| ۱ | ۱۲/۵۰۰ | ۱۶ | ۰/۰۰۰ | ۱۸ | ۰/۰۰۰ | ۱۸ | ۰/۰۰۰ | ۱۶ | ۰/۰۰۰ | شادگان..... |
| ۱۲ | ۰/۴۰۷ | ۹ | ۰/۲۲۰ | ۱۰ | ۱/۰۱۸ | ۹ | ۱/۷۸۱ | ۱۰ | ۰/۱۳۶ | شوش..... |
| ۱۷ | ۰/۰۰۰ | ۵ | ۰/۶۱۷ | ۹ | ۱/۶۸۲ | ۵ | ۴/۳۴۴ | ۵ | ۰/۴۷۶ | شوستر..... |
| ۱۷ | ۰/۰۰۰ | ۱۶ | ۰/۰۰۰ | ۱۸ | ۰/۰۰۰ | ۱۸ | ۰/۰۰۰ | ۱۶ | ۰/۰۰۰ | کارون..... |
| ۹ | ۰/۹۶۴ | ۱۶ | ۰/۰۰۰ | ۱۸ | ۰/۰۰۰ | ۱۸ | ۰/۰۰۰ | ۱۶ | ۰/۰۰۰ | کرخه..... |
| ۷ | ۱/۷۹۱ | ۲ | ۴/۱۷۹ | ۳ | ۷/۱۶۴ | ۳ | ۱۲/۵۳۷ | ۲ | ۴/۱۷۹ | گتوند..... |
| ۱۶ | ۰/۰۵۷ | ۱۳ | ۰/۰۵۰ | ۱۵ | ۰/۲۰۱ | ۱۲ | ۰/۲۶۸ | ۱۵ | ۰/۰۳۴ | لالی..... |
| ۱۱ | ۰/۸۲۳ | ۱۰ | ۰/۱۲۴ | ۱۱ | ۰/۶۱۸ | ۱۱ | ۱/۰۸۱ | ۱۱ | ۰/۱۲۹ | مسجد سلیمان..... |
| ... | ... | ... | ... | ... | ... | ... | ... | ... | ... | هفتکل..... |
| ۱۷ | ۰/۰۰۰ | ۱۶ | ۰/۰۰۰ | ۲ | ۱۱/۳۷۴ | ۱ | ۲۹/۳۸۴ | ۱۶ | ۰/۰۰۰ | هندیجان..... |
| ۱۷ | ۰/۰۰۰ | ۱۶ | ۰/۰۰۰ | ۱۸ | ۰/۰۰۰ | ۱۸ | ۰/۰۰۰ | ۱۶ | ۰/۰۰۰ | هویزه..... |

ماخذ- اداره کل منابع طبیعی خوزستان. نشریه جایگاه اقتصادی، اجتماعی و فرهنگی استان‌های کشور.

^۱ مساحت کل جنگلهای شهرستان های دزپارت با ایذه و هفتکل با رامهرمز لحاظ شده است.

۲-۶- نمودار نسبت مساحت جنگل‌های احیا شده^۱ به کل مساحت جنگل‌ها در سال ۱۴۰۰ (درصد)



منبع: جدول ۲-۶

^۱ مساحت کل جنگلهای شهرستان‌های دزپارت با ایذه و هفتکل با رامهرمز لحاظ شده است.

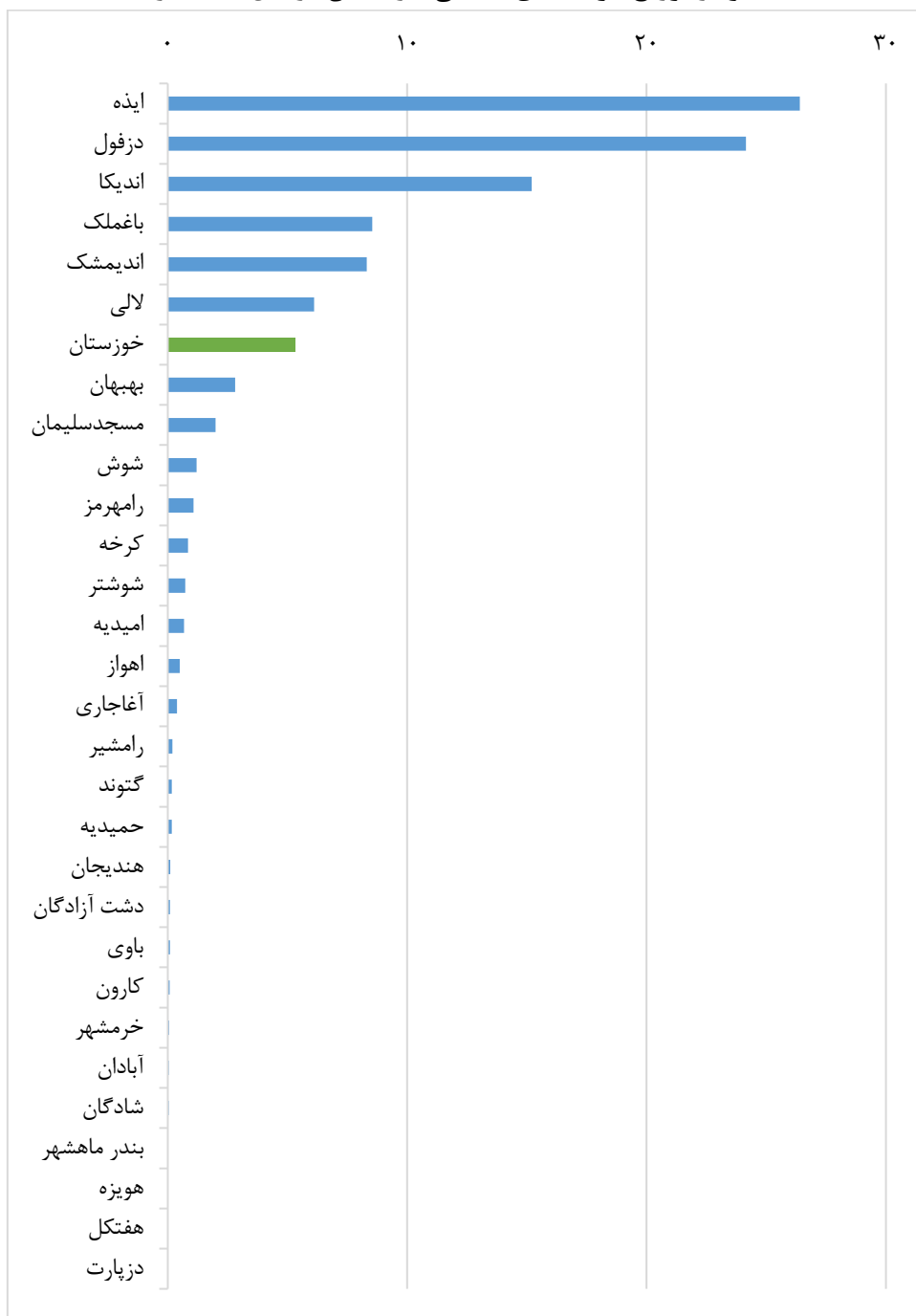
۲-۷- توزیع عرصه های جنگلی^۱ در استان (درصد)

| ۱۴۰۰ | | ۱۳۹۹ | | ۱۳۹۸ | | ۱۳۹۷ | | ۱۳۹۶ | | شرح |
|------|--------|------|--------|------|--------|------|--------|------|--------|------------------|
| رتبه | توزیع | رتبه | توزیع | رتبه | توزیع | رتبه | توزیع | رتبه | توزیع | |
| xx | ۱۰۰/۰۰ | xx | ۱۰۰/۰۰ | xx | ۱۰۰/۰۰ | xx | ۱۰۰/۰۰ | xx | ۱۰۰/۰۰ | کل کشور..... |
| ۶ | ۵/۳۳ | ۶ | ۵/۳۳ | ۵ | ۶/۵۵ | ۵ | ۶/۵۵ | ۵ | ۶/۵۵ | خوزستان..... |
| ۲۴ | ۰/۰ | ۲۴ | ۰/۰ | ۲۴ | ۰/۰ | ۲۴ | ۰/۰ | ۲۴ | ۰/۰ | آبادان..... |
| ۱۵ | ۰/۴ | ۱۵ | ۰/۴ | ۱۵ | ۰/۴ | ۱۵ | ۰/۴ | ۱۵ | ۰/۴ | آغاجاری..... |
| ۱۳ | ۰/۷ | ۱۳ | ۰/۷ | ۱۳ | ۰/۷ | ۱۳ | ۰/۷ | ۱۳ | ۰/۷ | امیدیه..... |
| ۳ | ۱۵/۲ | ۳ | ۱۵/۲ | ۳ | ۱۵/۲ | ۳ | ۱۵/۲ | ۳ | ۱۵/۲ | اندیکا..... |
| ۵ | ۸/۳ | ۵ | ۸/۳ | ۵ | ۸/۳ | ۵ | ۸/۳ | ۵ | ۸/۳ | اندیمشک..... |
| ۱۴ | ۰/۵ | ۱۴ | ۰/۵ | ۱۴ | ۰/۵ | ۱۴ | ۰/۵ | ۱۴ | ۰/۵ | اهواز..... |
| ۱ | ۲۶/۴ | ۱ | ۲۶/۴ | ۱ | ۲۶/۴ | ۱ | ۲۶/۴ | ۱ | ۲۶/۴ | ایذه..... |
| ۴ | ۸/۵ | ۴ | ۸/۵ | ۴ | ۸/۵ | ۴ | ۸/۵ | ۴ | ۸/۵ | باغملک..... |
| ۲۱ | ۰/۱ | ۲۱ | ۰/۱ | ۲۱ | ۰/۱ | ۲۱ | ۰/۱ | ۲۱ | ۰/۱ | باوی..... |
| ۲۶ | ۰/۰ | ۲۶ | ۰/۰ | ۲۶ | ۰/۰ | ۲۶ | ۰/۰ | ۲۶ | ۰/۰ | بندرامشهر..... |
| ۷ | ۲/۸ | ۷ | ۲/۸ | ۷ | ۲/۸ | ۷ | ۲/۸ | ۷ | ۲/۸ | بهبهان..... |
| ۱۸ | ۰/۲ | ۱۸ | ۰/۲ | ۱۸ | ۰/۲ | ۱۸ | ۰/۲ | ۱۸ | ۰/۲ | حمیدیه..... |
| ۲۳ | ۰/۱ | ۲۳ | ۰/۱ | ۲۳ | ۰/۱ | ۲۳ | ۰/۱ | ۲۳ | ۰/۱ | خرمشهر..... |
| ... | ... | ... | ... | ... | ... | ... | ... | ... | ... | دزپارت..... |
| ۲ | ۲۴/۲ | ۲ | ۲۴/۲ | ۲ | ۲۴/۲ | ۲ | ۲۴/۲ | ۲ | ۲۴/۲ | دزفول..... |
| ۲۰ | ۰/۱ | ۲۰ | ۰/۱ | ۲۰ | ۰/۱ | ۲۰ | ۰/۱ | ۲۰ | ۰/۱ | دشت آزادگان..... |
| ۱۶ | ۰/۲ | ۱۶ | ۰/۲ | ۱۶ | ۰/۲ | ۱۶ | ۰/۲ | ۱۶ | ۰/۲ | رامشیر..... |
| ۱۰ | ۱/۱ | ۱۰ | ۱/۱ | ۱۰ | ۱/۱ | ۱۰ | ۱/۱ | ۱۰ | ۱/۱ | رامهرمز..... |
| ۲۵ | ۰/۰ | ۲۵ | ۰/۰ | ۲۵ | ۰/۰ | ۲۵ | ۰/۰ | ۲۵ | ۰/۰ | شادگان..... |
| ۹ | ۱/۲ | ۹ | ۱/۲ | ۹ | ۱/۲ | ۹ | ۱/۲ | ۹ | ۱/۲ | شوش..... |
| ۱۲ | ۰/۷ | ۱۲ | ۰/۷ | ۱۲ | ۰/۷ | ۱۲ | ۰/۷ | ۱۲ | ۰/۷ | شوستر..... |
| ۲۲ | ۰/۱ | ۲۲ | ۰/۱ | ۲۲ | ۰/۱ | ۲۲ | ۰/۱ | ۲۲ | ۰/۱ | کارون..... |
| ۱۱ | ۰/۹ | ۱۱ | ۰/۹ | ۱۱ | ۰/۹ | ۱۱ | ۰/۹ | ۱۱ | ۰/۹ | کرخه..... |
| ۱۷ | ۰/۲ | ۱۷ | ۰/۲ | ۱۷ | ۰/۲ | ۱۷ | ۰/۲ | ۱۷ | ۰/۲ | گتوند..... |
| ۶ | ۶/۱ | ۶ | ۶/۱ | ۶ | ۶/۱ | ۶ | ۶/۱ | ۶ | ۶/۱ | لالی..... |
| ۸ | ۲/۰ | ۸ | ۲/۰ | ۸ | ۲/۰ | ۸ | ۲/۰ | ۸ | ۲/۰ | مسجد سلیمان..... |
| ... | ... | ... | ... | ... | ... | ... | ... | ... | ... | هفتکل..... |
| ۱۹ | ۰/۱ | ۱۹ | ۰/۱ | ۱۹ | ۰/۱ | ۱۹ | ۰/۱ | ۱۹ | ۰/۱ | هندیجان..... |
| ۲۷ | x | ۲۷ | x | ۲۷ | x | ۲۷ | x | ۲۷ | x | هویره..... |

ماخذ- سالنامه آماری خوزستان. نشریه جایگاه اقتصادی، اجتماعی و فرهنگی استان های کشور.

^۱ مساحت کل جنگلهای شهرستان های دزپارت با ایذه و هفتکل با رامهرمز لحاظ شده است.

۲-۷- نمودار توزیع عرصه های جنگلی^۱ در استان در سال ۱۴۰۰ (درصد)



منبع: جدول ۲-۷

^۱ مساحت کل جنگلهای شهرستان های دزپارت با ایذه و هفتکل با رامهرمز لحاظ شده است.

جمعیت



مقدمه

در سال ۱۲۹۷، اداره ی ثبت احوال کشور به منظور ثبت وقایع چهارگانه، تأسیس شد. با ثبت اطلاعات مربوط به ولادت، فوت، ازدواج و طلاق توسط اداره ی مذکور، ضرورت اطلاع از جمعیت کشور و تعیین سازمانی که مؤظف به جمع آوری این اطلاعات باشد، مورد توجه قرار گرفت.

در سال ۱۳۰۳ شمسی، با تصویب آیین نامه ای، مسئولیت جمع آوری و تمرکز بخشیدن به آمارهای مورد نیاز، برعهده ی وزارت کشور گذاشته شد. تصویب نامه ی مذکور با انجام تغییراتی در سال ۱۳۰۷، از تصویب مجلس شورای ملی وقت گذشت و جنبه ی قانونی یافت و از آن زمان، اداره ثبت احوال کشور به "اداره کل آمار و ثبت احوال" تغییر نام داد. اداره ی مذکور از ۱۳۴۹ با نام "سازمان ثبت احوال کشور" به انجام وظایف قانونی خود ادامه داده است.

در خرداد ماه ۱۳۱۸، اولین قانون سرشماری به تصویب مجلس شورای ملی رسید. در اجرای این قانون، سرشماری جمعیت از دهم اسفند ماه همان سال در شهر تهران و در سال های ۱۳۱۹ و ۱۳۲۰ در ۳۳ شهر کشور به تدریج به اجرا درآمد، ولی ادامه آن به علت وقایع شهریور ۱۳۲۰ به تعویق افتاد. در اسفند ماه ۱۳۳۱، سازمان همکاری آمار عمومی تشکیل شد و در فروردین سال ۱۳۳۲ قانون آمار و سرشماری به تصویب رسید. در این سال، اداره ی آمار و سرشماری از اداره کل آمار و ثبت احوال جدا شد و به سازمان همکاری آمار عمومی پیوست و به این ترتیب، برای اولین بار سازمانی به طور انحصاری مؤظف به جمع آوری آمار شد. این سازمان در سال ۱۳۳۴ به وزارت کشور وابسته شد و نام آن به "اداره ی کل آمار عمومی" تغییر یافت.

در سال ۱۳۳۵، اولین سرشماری عمومی جمعیت در کل کشور اجرا گردید. با تأسیس اداره ی کل آمار عمومی و اجرای

۳- جمعیت

سرشماری عمومی کشور در سال ۱۳۳۵، فعالیت های آماری وارد مرحله جدیدی شد و همه ساله طرح های گوناگون آماری در زمینه های مختلف اجتماعی و اقتصادی به مرحله اجرا درآمد.

نیاز روز افزون دستگاه های برنامه ریزی کشور به آمار و اطلاعات و ضرورت همکاری نزدیک سازمان اصلی تولید کننده ی آمار با دستگاه برنامه ریزی، موجب شد تا در سال ۱۳۴۴، اداره ی کل آمار عمومی از وزارت کشور جدا و با نام "مرکز آمار ایران" به سازمان برنامه وابسته شود. این مرکز به عنوان اولین اقدام، سرشماری عمومی نفوس و مسکن را طبق قانون در آبان ماه سال ۱۳۴۵ به مرحله اجرا درآورد.

بنا به ضرورت، قانون تأسیس مرکز آمار ایران در سال ۱۳۵۳ مورد تجدید نظر و قانون فعلی این مرکز به تصویب رسید. با تصویب قانون جدید مرکز آمار ایران و اعمال تجدید نظر در ساختار سازمانی آن، این مرکز در آبان سال ۱۳۵۵ دومین سرشماری عمومی نفوس و مسکن کشور را به انجام رسانید. در سال ۱۳۶۵، اولین سرشماری عمومی نفوس و مسکن در نظام جمهوری اسلامی ایران به مرحله اجرا درآمد که نتایج آن، اطلاعات و آمارهای لازم را برای انجام برنامه ریزی های توسعه ی اجتماعی و اقتصادی کشور فراهم آورد.

افزایش غیرقابل انتظار جمعیت کشور طی سال های ۱۳۵۵ لغایت ۱۳۶۵ که آگاهی از روند تغییرات جمعیت پس از سال ۱۳۵۵ را مورد تأکید قرار می داد و نیز وجود جابه جایی های عمده ی جمعیت، ناشی از جنگ تحمیلی که چارچوب های آماری حاصل از سرشماری عمومی نفوس و مسکن سال ۱۳۶۵ را دستخوش دگرگونی های بزرگ و غیرقابل اغماض کرده بود، سیستم برنامه ریزی کشور و به تبع آن، مرکز آمار ایران را بر آن داشت که در زمانی کوتاه تر از فاصله متداول ده ساله، به انجام یک تمام شماری از جمعیت کشور تحت عنوان "طرح آمارگیری جاری جمعیت سال ۱۳۷۰"

تعاریف و مفاهیم

جمعیت (جامعه مورد سرشماری): اعضای همه خانوارهای معمولی ساکن، مؤسسه‌ای و گروهی که اقامتگاه معمولی آنان در زمان سرشماری در استان قرار دارد و نیز اعضای تمامی خانوارهای معمولی غیرساکن استان، جامعه مورد سرشماری را تشکیل می‌دهند. ایرانیان عضو هیئت‌های سیاسی و سفارتخانه‌های ایران در خارج از کشور و افراد خانوار آنان، جزو جمعیت استان به حساب می‌آیند

شهر (نقطه شهری): هر یک از نقاطی که بر اساس مصوبه هیات وزیران، شهر شناخته شده و دارای شهرداری است.

جمعیت ساکن در نقاط شهری: منظور از جمعیت ساکن در نقاط شهری در هر یک از محدوده‌های بخش، شهرستان، استان یا کشور، جمعیت تمامی شهرهایی است که در همان محدوده قرار دارد و جمعیت هر شهر، عبارت است از مجموع تعداد اعضای همه خانوارهای معمولی ساکن، مؤسسه‌ای و گروهی که اقامتگاه معمولی آنان در زمان سرشماری در آن شهر واقع است.

آبادی (نقطه روستایی): یک نقطه جغرافیایی شامل مجموعه یک یا چند مکان و اراضی به هم پیوسته (اعم از کشاورزی و غیرکشاورزی) که خارج از محدوده شهرها یا هر آبادی دیگر واقع شده و دارای محدوده ثبتی یا عرفی مستقل باشد. اگر آبادی در زمان آمارگیری محل سکونت خانوار یا خانوارهایی باشد، دارای سکنه و در غیر اینصورت خالی از سکنه تلقی می‌شود.

جمعیت ساکن در نقاط روستایی: منظور از جمعیت ساکن در نقاط روستایی در هر یک از محدوده‌های دهستان، بخش، شهرستان، استان یا کشور، جمعیت تمامی آبادی‌هایی است که

اقدام کند و برای اولین بار در کشور، سرشماری جمعیت را با یک آمارگیری نمونه‌ای همراه سازد.

بدین ترتیب سرشماری‌های بعدی در سال‌های ۱۳۷۵، ۱۳۸۵، ۱۳۹۰ و ۱۳۹۵ توسط مرکز آمار ایران انجام شد.

اطلاعات آماری این فصل شامل گزیده شاخص‌های جمعیتی می‌باشد که به تفکیک شهرستان براساس نتایج سرشماری عمومی نفوس و مسکن سال ۱۳۹۵ و داده‌های برآوردی جمعیتی برای سایر سال‌ها و اطلاعاتی که توسط سازمان ثبت احوال استان به شیوه ثبتی انجام شده است ارائه گردیده است.

در همان محدوده قرار دارد و جمعیت هر آبادی، عبارت است از مجموع تعداد اعضای همه خانوارهای معمولی ساکن، مؤسسه‌ای و گروهی که اقامتگاه معمولی آنان در زمان سرشماری در آن آبادی واقع است..

جمعیت غیر ساکن: منظور از جمعیت غیر ساکن در هر یک از محدوده های شهرستان، استان یا کشور، جمعیت تمامی خانوارهای معمولی غیر ساکنی است که در همان محدوده سرشماری شده‌اند.

میزان عمومی ازدواج و طلاق: اساس وقوع رویداد ازدواج و طلاق به ازای هر هزار نفر جمعیت ارائه شده است.

میزان شهرنشینی: از تقسیم جمعیت ساکن در نقاط شهری به جمعیت کل کشور ضربدر ۱۰۰ به دست می‌آید.

نسبت جمعیت کم تر از ۱۵ سال: از تقسیم جمعیت زیر ۱۵ سال به جمعیت کل ضربدر ۱۰۰ به دست می‌آید.

نسبت جمعیت ۱۵-۲۴ سال: از تقسیم جمعیت ۱۵ تا ۲۴ سال به جمعیت کل ضربدر ۱۰۰ به دست می‌آید.

نسبت جمعیت ۱۵-۶۴ سال: از تقسیم جمعیت ۱۵ تا ۶۴ سال به جمعیت کل ضربدر ۱۰۰ به دست می‌آید.

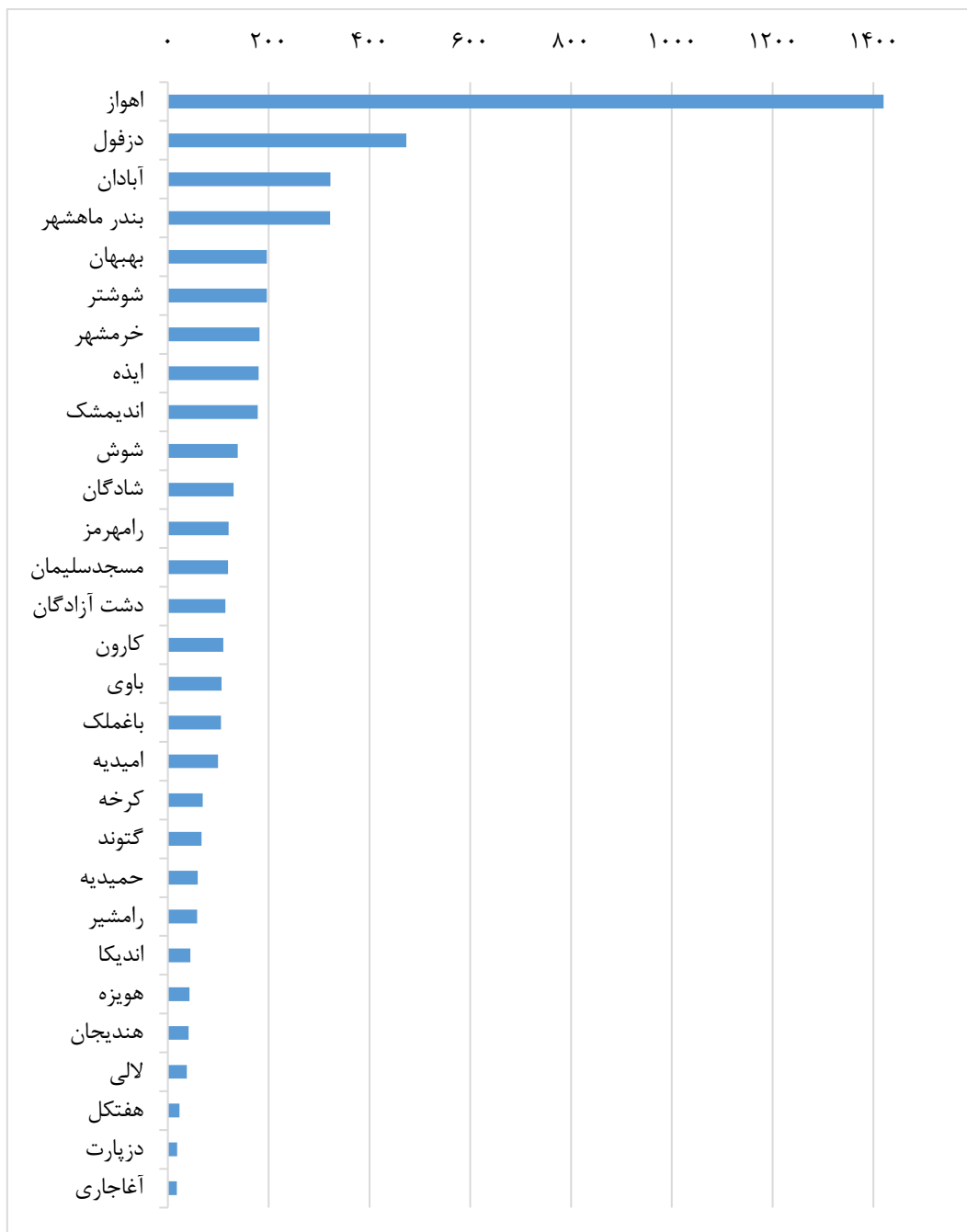
نسبت جمعیت ۶۵ سال و بیش تر: از تقسیم جمعیت ۶۵ سال و بیشتر به جمعیت کل ضربدر ۱۰۰ به دست می‌آید.

۱-۳- برآورد جمعیت (هزار نفر)

| ۱۴۰۰ | | ۱۳۹۹ | | ۱۳۹۸ | | ۱۳۹۷ | | ۱۳۹۶ | | شرح |
|------|--------|------|--------|------|--------|------|--------|------|--------|------------------|
| رتبه | جمعیت | رتبه | جمعیت | رتبه | جمعیت | رتبه | جمعیت | رتبه | جمعیت | |
| XX | ۱۴۰۵۵ | XX | ۱۳۴۰۹ | XX | ۱۲۷۱۰ | XX | ۱۱۹۶۲ | XX | ۱۱۰۵۳ | کل کشور..... |
| ۵ | ۴۹۹۴ | ۵ | ۴۹۵۲ | ۵ | ۴۹۰۶ | ۵ | ۴۸۵۴ | ۵ | ۴۷۸۸ | خوزستان..... |
| ۳ | ۳۲۲/۸ | ۳ | ۳۱۷/۷ | ۳ | ۳۱۲/۷ | ۳ | ۳۰۷/۷ | ۳ | ۳۰۲/۹ | آبادان..... |
| ۲۹ | ۱۷/۹ | ۲۹ | ۱۷/۹ | ۲۹ | ۱۷/۸ | ۲۹ | ۱۷/۸ | ۲۹ | ۱۷/۷ | آغاجاری..... |
| ۱۸ | ۹۹/۵ | ۱۸ | ۹۸/۰ | ۱۸ | ۹۶/۶ | ۱۸ | ۹۵/۱ | ۱۸ | ۹۳/۷ | امیدیه..... |
| ۲۳ | ۴۴/۶ | ۲۳ | ۴۵/۲ | ۲۳ | ۴۵/۸ | ۲۳ | ۴۶/۴ | ۲۳ | ۴۷/۰ | اندیکا..... |
| ۹ | ۱۷۸/۵ | ۹ | ۱۷۷/۱ | ۹ | ۱۷۵/۶ | ۹ | ۱۷۴/۲ | ۹ | ۱۷۲/۸ | اندیشک..... |
| ۱ | ۱۴۲۰/۱ | ۱ | ۱۳۹۵/۸ | ۱ | ۱۳۷۱/۹ | ۱ | ۱۳۴۸/۴ | ۱ | ۱۳۲۵/۳ | اهواز..... |
| ۸ | ۱۸۰/۰ | ۷ | ۱۷۹/۹ | ۷ | ۱۷۹/۸ | ۷ | ۱۷۹/۷ | ۷ | ۱۷۹/۶ | ایذه..... |
| ۱۷ | ۱۰۵/۵ | ۱۶ | ۱۰۵/۵ | ۱۶ | ۱۰۵/۵ | ۱۶ | ۱۰۵/۴ | ۱۶ | ۱۰۵/۴ | باغملک..... |
| ۱۶ | ۱۰۶/۴ | ۱۷ | ۱۰۴/۳ | ۱۷ | ۱۰۲/۳ | ۱۷ | ۱۰۰/۳ | ۱۷ | ۹۸/۴ | باوی..... |
| ۴ | ۳۲۲/۱ | ۴ | ۳۱۶/۸ | ۴ | ۳۱۱/۵ | ۴ | ۳۰۶/۳ | ۴ | ۳۰۱/۳ | بندرماهشهر..... |
| ۵ | ۱۹۶/۷ | ۶ | ۱۹۳/۴ | ۶ | ۱۹۰/۱ | ۶ | ۱۸۶/۹ | ۶ | ۱۸۳/۷ | بهبهان..... |
| ۲۱ | ۵۹/۰ | ۲۱ | ۵۷/۹ | ۲۱ | ۵۶/۸ | ۲۱ | ۵۵/۸ | ۲۲ | ۵۴/۸ | حمیدیه..... |
| ۷ | ۱۸۱/۹ | ۸ | ۱۷۹/۷ | ۸ | ۱۷۷/۴ | ۸ | ۱۷۵/۳ | ۸ | ۱۷۳/۱ | خرمشهر..... |
| ۲۸ | ۱۸/۲ | ۲۸ | ۱۸/۴ | ۲۸ | ۱۸/۷ | ۲۸ | ۱۸/۹ | ۲۸ | ۱۹/۱ | دزپارت..... |
| ۲ | ۴۷۲/۹ | ۲ | ۴۶۷/۰ | ۲ | ۴۶۱/۱ | ۲ | ۴۵۵/۳ | ۲ | ۴۴۹/۶ | دزفول..... |
| ۱۴ | ۱۱۴/۴ | ۱۴ | ۱۱۳/۱ | ۱۴ | ۱۱۱/۸ | ۱۴ | ۱۱۰/۵ | ۱۴ | ۱۰۹/۲ | دشت آزادگان..... |
| ۲۲ | ۵۸/۱ | ۲۲ | ۵۷/۳ | ۲۲ | ۵۶/۴ | ۲۲ | ۵۵/۶ | ۲۱ | ۵۴/۸ | رامشیر..... |
| ۱۲ | ۱۲۰/۳ | ۱۲ | ۱۱۹/۰ | ۱۲ | ۱۱۷/۶ | ۱۲ | ۱۱۶/۳ | ۱۲ | ۱۱۵/۱ | رامهرمز..... |
| ۱۱ | ۱۳۰/۵ | ۱۱ | ۱۳۲/۱ | ۱۱ | ۱۳۳/۶ | ۱۱ | ۱۳۵/۲ | ۱۱ | ۱۳۶/۸ | شادگان..... |
| ۱۰ | ۱۳۸/۹ | ۱۰ | ۱۳۸/۴ | ۱۰ | ۱۳۷/۹ | ۱۰ | ۱۳۷/۴ | ۱۰ | ۱۳۶/۹ | شوش..... |
| ۶ | ۱۹۶/۲ | ۵ | ۱۹۵/۴ | ۵ | ۱۹۴/۵ | ۵ | ۱۹۳/۷ | ۵ | ۱۹۲/۹ | شوشتر..... |
| ۱۵ | ۱۰۹/۸ | ۱۵ | ۱۰۹/۰ | ۱۵ | ۱۰۸/۲ | ۱۵ | ۱۰۷/۴ | ۱۵ | ۱۰۶/۶ | کارون..... |
| ۱۹ | ۶۸/۹ | ۱۹ | ۶۹/۰ | ۱۹ | ۶۹/۱ | ۱۹ | ۶۹/۱ | ۱۹ | ۶۹/۲ | کرخه..... |
| ۲۰ | ۶۷/۱ | ۲۰ | ۶۶/۸ | ۲۰ | ۶۶/۴ | ۲۰ | ۶۶/۱ | ۲۰ | ۶۵/۸ | گتوند..... |
| ۲۶ | ۳۷/۷ | ۲۶ | ۳۷/۸ | ۲۶ | ۳۷/۸ | ۲۶ | ۳۷/۹ | ۲۶ | ۳۷/۹ | لالی..... |
| ۱۳ | ۱۱۹/۱ | ۱۳ | ۱۱۷/۹ | ۱۳ | ۱۱۶/۸ | ۱۳ | ۱۱۵/۷ | ۱۳ | ۱۱۴/۵ | مسجد سلیمان..... |
| ۲۷ | ۲۳/۰ | ۲۷ | ۲۲/۸ | ۲۷ | ۲۲/۶ | ۲۷ | ۲۲/۵ | ۲۷ | ۲۲/۳ | هفتکل..... |
| ۲۵ | ۴۱/۰ | ۲۵ | ۴۰/۵ | ۲۵ | ۴۰/۱ | ۲۵ | ۳۹/۶ | ۲۵ | ۳۹/۲ | هندیجان..... |
| ۲۴ | ۴۳/۰ | ۲۴ | ۴۲/۱ | ۲۴ | ۴۱/۳ | ۲۴ | ۴۰/۵ | ۲۴ | ۳۹/۷ | هویره..... |

ماخذ- مرکز آمار ایران. نشریه جایگاه اقتصادی، اجتماعی و فرهنگی استان های کشور.

۳-۱- نمودار برآورد جمعیت در سال ۱۴۰۰ (هزار نفر)



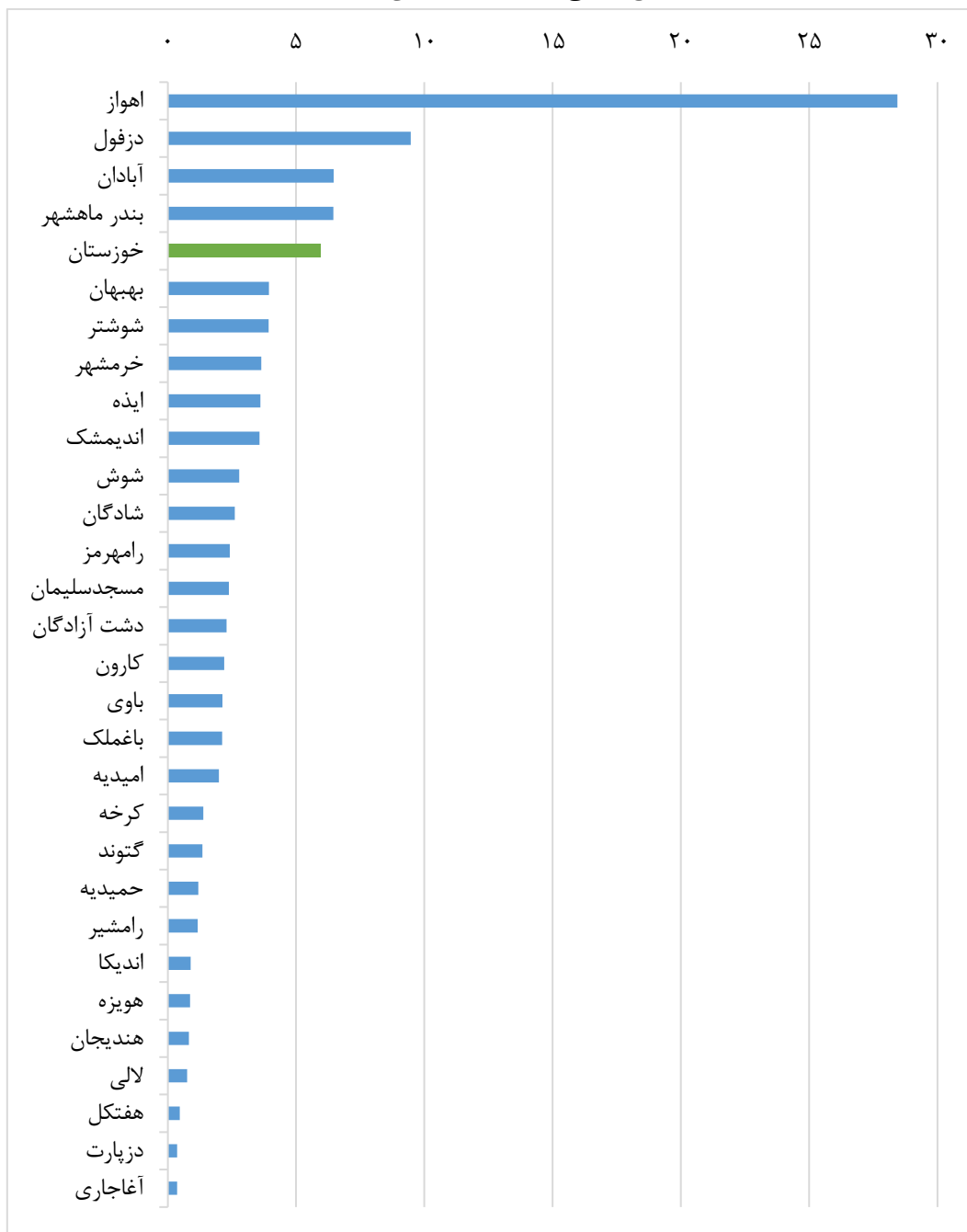
منبع: جدول ۳-۱

۳-۲- توزیع نسبی جمعیت در استان (درصد)

| ۱۴۰۰ | | ۱۳۹۹ | | ۱۳۹۸ | | ۱۳۹۷ | | ۱۳۹۶ | | شرح |
|------|-------|------|-------|------|-------|------|-------|------|-------|------------------|
| رتبه | توزیع | رتبه | توزیع | رتبه | توزیع | رتبه | توزیع | رتبه | توزیع | |
| XX | ۱۰۰/۰ | XX | ۱۰۰/۰ | XX | ۱۰۰/۰ | XX | ۱۰۰/۰ | XX | ۱۰۰/۰ | کل کشور..... |
| ۵ | ۵/۹ | ۵ | ۵/۹ | ۵ | ۵/۹ | ۵ | ۵/۹ | ۵ | ۵/۹ | خوزستان..... |
| ۳ | ۶/۵ | ۳ | ۶/۴ | ۳ | ۶/۴ | ۳ | ۶/۴ | ۳ | ۶/۴ | آبادان..... |
| ۲۹ | ۰/۴ | ۲۹ | ۰/۴ | ۲۹ | ۰/۴ | ۲۹ | ۰/۴ | ۲۹ | ۰/۴ | آغاجاری..... |
| ۱۸ | ۲/۰ | ۱۸ | ۲/۰ | ۱۸ | ۲/۰ | ۱۸ | ۲/۰ | ۱۸ | ۲/۰ | امیدیه..... |
| ۲۳ | ۰/۹ | ۲۳ | ۰/۹ | ۲۳ | ۰/۹ | ۲۳ | ۱/۰ | ۲۳ | ۱/۰ | اندیکا..... |
| ۹ | ۳/۶ | ۹ | ۳/۶ | ۹ | ۳/۶ | ۹ | ۳/۶ | ۹ | ۳/۶ | اندیمشک..... |
| ۱ | ۲۸/۴ | ۱ | ۲۸/۳ | ۱ | ۲۸/۱ | ۱ | ۲۸/۰ | ۱ | ۲۷/۸ | اهواز..... |
| ۸ | ۳/۶ | ۷ | ۳/۶ | ۷ | ۳/۷ | ۷ | ۳/۷ | ۷ | ۳/۸ | ایذه..... |
| ۱۷ | ۲/۱ | ۱۶ | ۲/۱ | ۱۶ | ۲/۲ | ۱۶ | ۲/۲ | ۱۶ | ۲/۲ | باغملک..... |
| ۱۶ | ۲/۱ | ۱۷ | ۲/۱ | ۱۷ | ۲/۱ | ۱۷ | ۲/۱ | ۱۷ | ۲/۱ | باوی..... |
| ۴ | ۶/۴ | ۴ | ۶/۴ | ۴ | ۶/۴ | ۴ | ۶/۴ | ۴ | ۶/۳ | بندرماهشهر..... |
| ۵ | ۳/۹ | ۶ | ۳/۹ | ۶ | ۳/۹ | ۶ | ۳/۹ | ۶ | ۳/۹ | بهبهان..... |
| ۲۱ | ۱/۲ | ۲۱ | ۱/۲ | ۲۱ | ۱/۲ | ۲۱ | ۱/۲ | ۲۲ | ۱/۱ | حمیدیه..... |
| ۷ | ۳/۶ | ۸ | ۳/۶ | ۸ | ۳/۶ | ۸ | ۳/۶ | ۸ | ۳/۶ | خرمشهر..... |
| ۲۸ | ۰/۴ | ۲۸ | ۰/۴ | ۲۸ | ۰/۴ | ۲۸ | ۰/۴ | ۲۸ | ۰/۴ | دزپارت..... |
| ۲ | ۹/۵ | ۲ | ۹/۵ | ۲ | ۹/۵ | ۲ | ۹/۴ | ۲ | ۹/۴ | دزفول..... |
| ۱۴ | ۲/۳ | ۱۴ | ۲/۳ | ۱۴ | ۲/۳ | ۱۴ | ۲/۳ | ۱۴ | ۲/۳ | دشت آزادگان..... |
| ۲۲ | ۱/۲ | ۲۲ | ۱/۲ | ۲۲ | ۱/۲ | ۲۲ | ۱/۲ | ۲۱ | ۱/۱ | رامشیر..... |
| ۱۲ | ۲/۴ | ۱۲ | ۲/۴ | ۱۲ | ۲/۴ | ۱۲ | ۲/۴ | ۱۲ | ۲/۴ | رامهرمز..... |
| ۱۱ | ۲/۶ | ۱۱ | ۲/۷ | ۱۱ | ۲/۷ | ۱۱ | ۲/۸ | ۱۱ | ۲/۹ | شادگان..... |
| ۱۰ | ۲/۸ | ۱۰ | ۲/۸ | ۱۰ | ۲/۸ | ۱۰ | ۲/۹ | ۱۰ | ۲/۹ | شوش..... |
| ۶ | ۳/۹ | ۵ | ۴/۰ | ۵ | ۴/۰ | ۵ | ۴/۰ | ۵ | ۴/۰ | شوشتر..... |
| ۱۵ | ۲/۲ | ۱۵ | ۲/۲ | ۱۵ | ۲/۲ | ۱۵ | ۲/۲ | ۱۵ | ۲/۲ | کارون..... |
| ۱۹ | ۱/۴ | ۱۹ | ۱/۴ | ۱۹ | ۱/۴ | ۱۹ | ۱/۴ | ۱۹ | ۱/۵ | کرخه..... |
| ۲۰ | ۱/۳ | ۲۰ | ۱/۴ | ۲۰ | ۱/۴ | ۲۰ | ۱/۴ | ۲۰ | ۱/۴ | گتوند..... |
| ۲۶ | ۰/۸ | ۲۶ | ۰/۸ | ۲۶ | ۰/۸ | ۲۶ | ۰/۸ | ۲۶ | ۰/۸ | لالی..... |
| ۱۳ | ۲/۴ | ۱۳ | ۲/۴ | ۱۳ | ۲/۴ | ۱۳ | ۲/۴ | ۱۳ | ۲/۴ | مسجد سلیمان..... |
| ۲۷ | ۰/۵ | ۲۷ | ۰/۵ | ۲۷ | ۰/۵ | ۲۷ | ۰/۵ | ۲۷ | ۰/۵ | هفتکل..... |
| ۲۵ | ۰/۸ | ۲۵ | ۰/۸ | ۲۵ | ۰/۸ | ۲۵ | ۰/۸ | ۲۵ | ۰/۸ | هندیجان..... |
| ۲۴ | ۰/۹ | ۲۴ | ۰/۹ | ۲۴ | ۰/۸ | ۲۴ | ۰/۸ | ۲۴ | ۰/۸ | هویزه..... |

ماخذ- مرکز آمار ایران. نشریه جایگاه اقتصادی، اجتماعی و فرهنگی استان‌های کشور.

۳-۲- نمودار توزیع نسبی جمعیت در استان در سال ۱۴۰۰ (درصد)



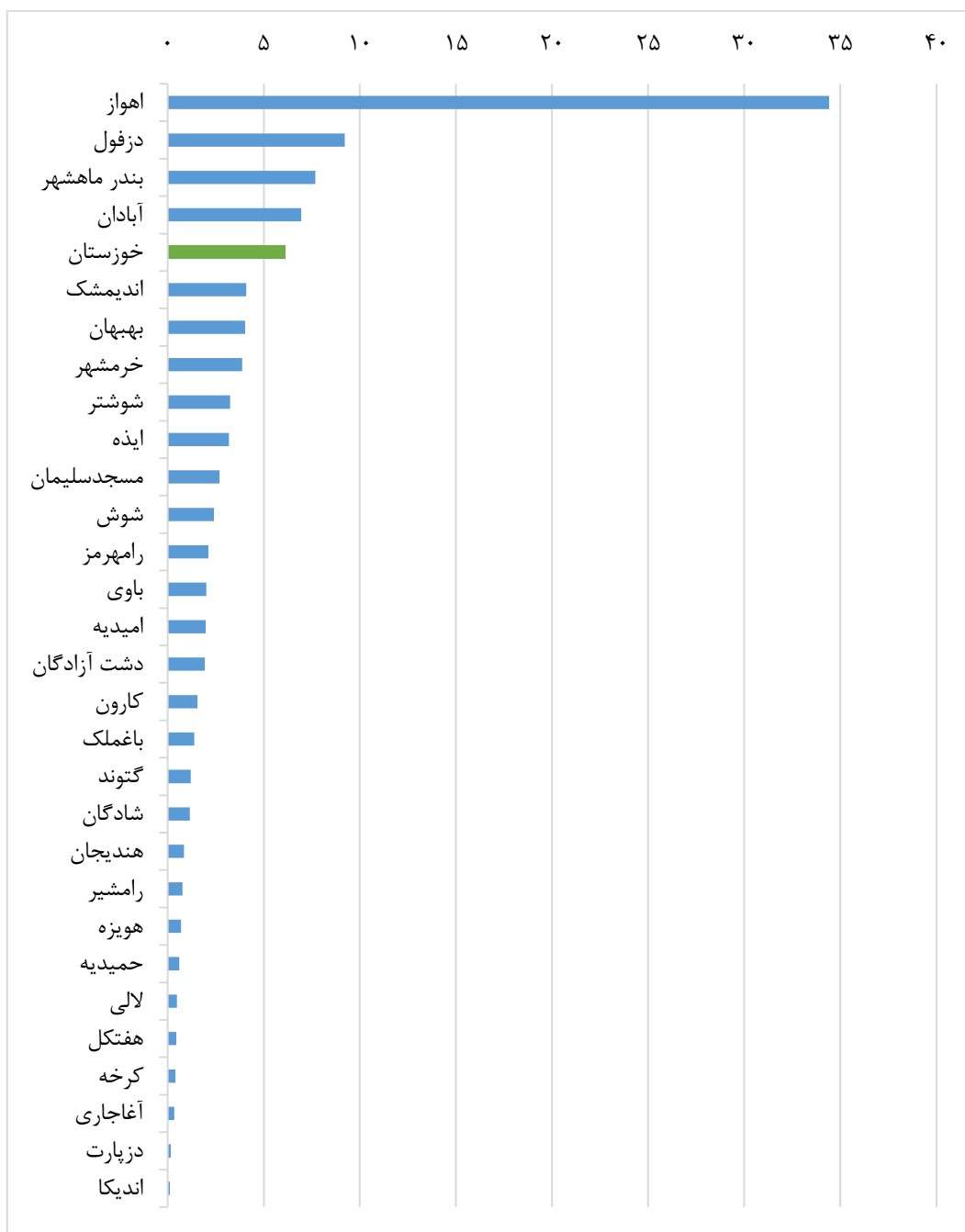
منبع: جدول ۳-۲

۳-۳- توزیع نسبی جمعیت شهری (درصد)

| ۱۴۰۰ | | ۱۳۹۹ | | ۱۳۹۸ | | ۱۳۹۷ | | ۱۳۹۶ | | شرح |
|------|-------|------|-------|------|-------|------|-------|------|-------|------------------|
| رتبه | توزیع | رتبه | توزیع | رتبه | توزیع | رتبه | توزیع | رتبه | توزیع | |
| XX | ۱۰۰/۰ | XX | ۱۰۰/۰ | XX | ۱۰۰/۰ | XX | ۱۰۰/۰ | XX | ۱۰۰/۰ | کل کشور..... |
| ۴ | ۶/۱ | ۴ | ۶/۰ | ۴ | ۶/۰ | ۴ | ۶/۰ | ۴ | ۶/۰ | خوزستان..... |
| ۴ | ۶/۹ | ۴ | ۶/۹۵ | ۴ | ۶/۹ | ۴ | ۶/۹ | ۴ | ۶/۹ | آبادان..... |
| ۲۷ | ۰/۳ | ۲۷ | ۰/۳۵ | ۲۷ | ۰/۴ | ۲۷ | ۰/۴ | ۲۷ | ۰/۴ | آغاجاری..... |
| ۱۴ | ۲/۰ | ۱۴ | ۱/۹۷ | ۱۴ | ۲/۰ | ۱۴ | ۱/۹ | ۱۳ | ۱/۹ | امیدیه..... |
| ۲۹ | ۰/۱ | ۲۹ | ۰/۱۲ | ۲۹ | ۰/۱ | ۲۹ | ۰/۱ | ۲۹ | ۰/۱ | اندیکا..... |
| ۵ | ۴/۱ | ۵ | ۴/۱۰ | ۵ | ۴/۱ | ۵ | ۴/۱ | ۵ | ۴/۱ | اندیمشک..... |
| ۱ | ۳۴/۴ | ۱ | ۳۴/۳۲ | ۱ | ۳۴/۲ | ۱ | ۳۴/۱ | ۱ | ۳۴/۰ | اهواز..... |
| ۹ | ۳/۲ | ۹ | ۳/۲۱ | ۹ | ۳/۲ | ۹ | ۳/۳ | ۹ | ۳/۳ | ایذه..... |
| ۱۷ | ۱/۴ | ۱۷ | ۱/۳۷ | ۱۷ | ۱/۴ | ۱۷ | ۱/۴ | ۱۸ | ۱/۳ | باغملک..... |
| ۱۳ | ۲/۰ | ۱۳ | ۱/۹۹ | ۱۳ | ۲/۰ | ۱۳ | ۲/۰ | ۱۵ | ۱/۹ | باوی..... |
| ۳ | ۷/۷ | ۳ | ۷/۶۶ | ۳ | ۷/۶ | ۳ | ۷/۶ | ۳ | ۷/۶ | بندرماهشهر..... |
| ۶ | ۴/۰ | ۶ | ۴/۰۰ | ۶ | ۴/۰ | ۶ | ۳/۹ | ۷ | ۳/۹ | بهبهان..... |
| ۲۳ | ۰/۶ | ۲۳ | ۰/۶۱ | ۲۳ | ۰/۶ | ۲۳ | ۰/۶ | ۲۳ | ۰/۶ | حمیدیه..... |
| ۷ | ۳/۹ | ۷ | ۳/۸۸ | ۷ | ۳/۹ | ۷ | ۳/۹ | ۶ | ۳/۹ | خرمشهر..... |
| ۲۸ | ۰/۲ | ۲۸ | ۰/۱۶ | ۲۸ | ۰/۲ | ۲۸ | ۰/۲ | ۲۸ | ۰/۲ | دزپارت..... |
| ۲ | ۹/۲ | ۲ | ۹/۲۲ | ۲ | ۹/۲ | ۲ | ۹/۲ | ۲ | ۹/۲ | دزفول..... |
| ۱۵ | ۱/۹ | ۱۵ | ۱/۹۳ | ۱۵ | ۱/۹ | ۱۵ | ۱/۹ | ۱۴ | ۱/۹ | دشت آزادگان..... |
| ۲۱ | ۰/۸ | ۲۱ | ۰/۷۷ | ۲۱ | ۰/۸ | ۲۱ | ۰/۸ | ۲۱ | ۰/۸ | رامشیر..... |
| ۱۲ | ۲/۱ | ۱۲ | ۲/۱۲ | ۱۲ | ۲/۱ | ۱۲ | ۲/۱ | ۱۲ | ۲/۱ | رامهرمز..... |
| ۱۹ | ۱/۲ | ۱۹ | ۱/۲۰ | ۱۸ | ۱/۳ | ۱۸ | ۱/۳ | ۱۷ | ۱/۴ | شادگان..... |
| ۱۱ | ۲/۴ | ۱۱ | ۲/۴۱ | ۱۱ | ۲/۴ | ۱۱ | ۲/۴ | ۱۱ | ۲/۵ | شوش..... |
| ۸ | ۳/۳ | ۸ | ۳/۲۹ | ۸ | ۳/۳ | ۸ | ۳/۴ | ۸ | ۳/۴ | شوشتر..... |
| ۱۶ | ۱/۶ | ۱۶ | ۱/۵۶ | ۱۶ | ۱/۶ | ۱۶ | ۱/۶ | ۱۶ | ۱/۶ | کارون..... |
| ۲۶ | ۰/۴ | ۲۶ | ۰/۴۱ | ۲۶ | ۰/۴ | ۲۶ | ۰/۴ | ۲۶ | ۰/۴ | کرخه..... |
| ۱۸ | ۱/۲ | ۱۸ | ۱/۲۰ | ۱۹ | ۱/۲ | ۱۹ | ۱/۲ | ۱۹ | ۱/۲ | گتوند..... |
| ۲۴ | ۰/۵ | ۲۴ | ۰/۴۹ | ۲۴ | ۰/۵ | ۲۴ | ۰/۵ | ۲۴ | ۰/۵ | لالی..... |
| ۱۰ | ۲/۷ | ۱۰ | ۲/۷۳ | ۱۰ | ۲/۸ | ۱۰ | ۲/۸ | ۱۰ | ۲/۸ | مسجد سلیمان..... |
| ۲۵ | ۰/۵ | ۲۵ | ۰/۴۶ | ۲۵ | ۰/۵ | ۲۵ | ۰/۵ | ۲۵ | ۰/۵ | هفتکل..... |
| ۲۰ | ۰/۸ | ۲۰ | ۰/۸۴ | ۲۰ | ۰/۸ | ۲۰ | ۰/۸ | ۲۰ | ۰/۸ | هندیجان..... |
| ۲۲ | ۰/۷ | ۲۲ | ۰/۶۸ | ۲۲ | ۰/۷ | ۲۲ | ۰/۷ | ۲۲ | ۰/۷ | هویره..... |

ماخذ- مرکز آمار ایران. نشریه جایگاه اقتصادی، اجتماعی و فرهنگی استان‌های کشور.

۳-۳- نمودار توزیع نسبی جمعیت شهری در سال ۱۴۰۰ (درصد)



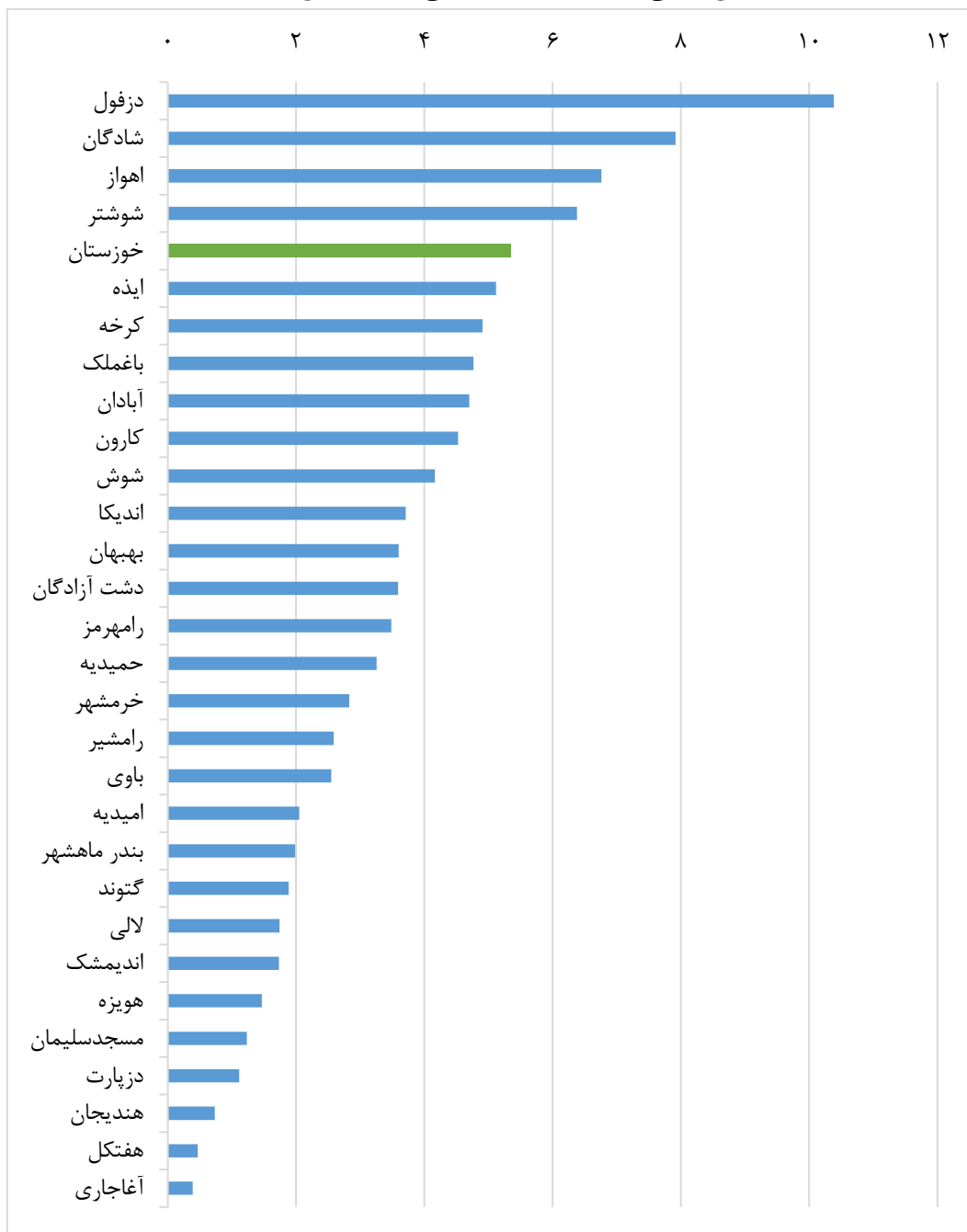
منبع: جدول ۳-۳

۳-۴- توزیع نسبی جمعیت نقاط روستایی و غیر ساکن (درصد)

| ۱۴۰۰ | | ۱۳۹۹ | | ۱۳۹۸ | | ۱۳۹۷ | | ۱۳۹۶ | | شرح |
|------|-------|------|-------|------|-------|------|-------|------|-------|------------------|
| رتبه | توزیع | رتبه | توزیع | رتبه | توزیع | رتبه | توزیع | رتبه | توزیع | |
| XX | ۱۰۰/۰ | XX | ۱۰۰/۰ | XX | ۱۰۰/۰ | XX | ۱۰۰/۰ | XX | ۱۰۰/۰ | کل کشور..... |
| ۷ | ۵/۳ | ۷ | ۵/۴ | ۷ | ۵/۵ | ۶ | ۵/۵ | ۶ | ۵/۵ | خوزستان..... |
| ۸ | ۴/۷ | ۸ | ۴/۶ | ۸ | ۴/۶ | ۹ | ۴/۵ | ۹ | ۴/۴ | آبادان..... |
| ۲۹ | ۰/۴ | ۲۹ | ۰/۴ | ۲۹ | ۰/۴ | ۲۹ | ۰/۴ | ۲۹ | ۰/۴ | آغاجاری..... |
| ۱۹ | ۲/۰ | ۱۹ | ۲/۱ | ۱۹ | ۲/۱ | ۱۹ | ۲/۱ | ۱۹ | ۲/۱ | امیدیه..... |
| ۱۱ | ۳/۷ | ۱۱ | ۳/۷ | ۱۱ | ۳/۸ | ۱۱ | ۳/۸ | ۱۱ | ۳/۸ | اندیکا..... |
| ۲۳ | ۱/۷ | ۲۲ | ۱/۸ | ۲۲ | ۱/۸ | ۲۲ | ۱/۹ | ۲۱ | ۱/۹ | اندیمشک..... |
| ۳ | ۶/۸ | ۳ | ۶/۸ | ۳ | ۶/۸ | ۳ | ۶/۹ | ۳ | ۶/۹ | اهواز..... |
| ۵ | ۵/۱ | ۵ | ۵/۲ | ۵ | ۵/۳ | ۵ | ۵/۳ | ۵ | ۵/۴ | ایذه..... |
| ۷ | ۴/۸ | ۷ | ۴/۹ | ۶ | ۴/۹ | ۶ | ۵/۰ | ۶ | ۵/۱ | باغملک..... |
| ۱۸ | ۲/۵ | ۱۸ | ۲/۵ | ۱۸ | ۲/۵ | ۱۷ | ۲/۵ | ۱۷ | ۲/۵ | باوی..... |
| ۲۰ | ۲/۰ | ۲۰ | ۲/۰ | ۲۰ | ۲/۰ | ۲۰ | ۲/۰ | ۲۰ | ۲/۰ | بندرماهشهر..... |
| ۱۲ | ۳/۶ | ۱۲ | ۳/۶ | ۱۲ | ۳/۷ | ۱۲ | ۳/۷ | ۱۲ | ۳/۷ | بهبهان..... |
| ۱۵ | ۳/۳ | ۱۵ | ۳/۲ | ۱۵ | ۳/۱ | ۱۵ | ۳/۰ | ۱۵ | ۳/۰ | حمیدیه..... |
| ۱۶ | ۲/۸ | ۱۶ | ۲/۸ | ۱۶ | ۲/۸ | ۱۶ | ۲/۸ | ۱۶ | ۲/۷ | خرمشهر..... |
| ۲۶ | ۱/۱ | ۲۶ | ۱/۱ | ۲۵ | ۱/۲ | ۲۵ | ۱/۲ | ۲۵ | ۱/۲ | دزپارت..... |
| ۱ | ۱۰/۴ | ۱ | ۱۰/۳ | ۱ | ۱۰/۳ | ۱ | ۱۰/۲ | ۱ | ۱۰/۲ | دزفول..... |
| ۱۳ | ۳/۶ | ۱۳ | ۳/۶ | ۱۳ | ۳/۵ | ۱۳ | ۳/۵ | ۱۳ | ۳/۵ | دشت آزادگان..... |
| ۱۷ | ۲/۶ | ۱۷ | ۲/۶ | ۱۷ | ۲/۵ | ۱۸ | ۲/۵ | ۱۸ | ۲/۵ | رامشیر..... |
| ۱۴ | ۳/۵ | ۱۴ | ۳/۴ | ۱۴ | ۳/۴ | ۱۴ | ۳/۴ | ۱۴ | ۳/۳ | رامهرمز..... |
| ۲ | ۷/۹ | ۲ | ۷/۹ | ۲ | ۷/۹ | ۲ | ۷/۹ | ۲ | ۸/۰ | شادگان..... |
| ۱۰ | ۴/۲ | ۱۰ | ۴/۲ | ۱۰ | ۴/۲ | ۱۰ | ۴/۲ | ۱۰ | ۴/۳ | شوش..... |
| ۴ | ۶/۴ | ۴ | ۶/۳ | ۴ | ۶/۳ | ۴ | ۶/۳ | ۴ | ۶/۲ | شوشتر..... |
| ۹ | ۴/۵ | ۹ | ۴/۵ | ۹ | ۴/۵ | ۸ | ۴/۵ | ۸ | ۴/۵ | کارون..... |
| ۶ | ۴/۹ | ۶ | ۴/۹ | ۷ | ۴/۹ | ۷ | ۴/۹ | ۷ | ۴/۹ | کرخه..... |
| ۲۱ | ۱/۹ | ۲۱ | ۱/۹ | ۲۱ | ۱/۹ | ۲۱ | ۱/۹ | ۲۲ | ۱/۹ | گتوند..... |
| ۲۲ | ۱/۷ | ۲۳ | ۱/۸ | ۲۳ | ۱/۸ | ۲۳ | ۱/۸ | ۲۳ | ۱/۸ | لالی..... |
| ۲۵ | ۱/۲ | ۲۵ | ۱/۲ | ۲۶ | ۱/۱ | ۲۶ | ۱/۱ | ۲۶ | ۱/۰ | مسجد سلیمان..... |
| ۲۸ | ۰/۵ | ۲۸ | ۰/۵ | ۲۸ | ۰/۵ | ۲۸ | ۰/۵ | ۲۸ | ۰/۵ | هفتکل..... |
| ۲۷ | ۰/۷ | ۲۷ | ۰/۷ | ۲۷ | ۰/۸ | ۲۷ | ۰/۸ | ۲۷ | ۰/۸ | هندیجان..... |
| ۲۴ | ۱/۵ | ۲۴ | ۱/۵ | ۲۴ | ۱/۴ | ۲۴ | ۱/۴ | ۲۴ | ۱/۴ | هویره..... |

ماخذ- مرکز آمار ایران. نشریه جایگاه اقتصادی، اجتماعی و فرهنگی استان‌های کشور.

۳-۴- نمودار توزیع نسبی جمعیت نقاط روستایی و غیر ساکن در سال ۱۴۰۰ (درصد)



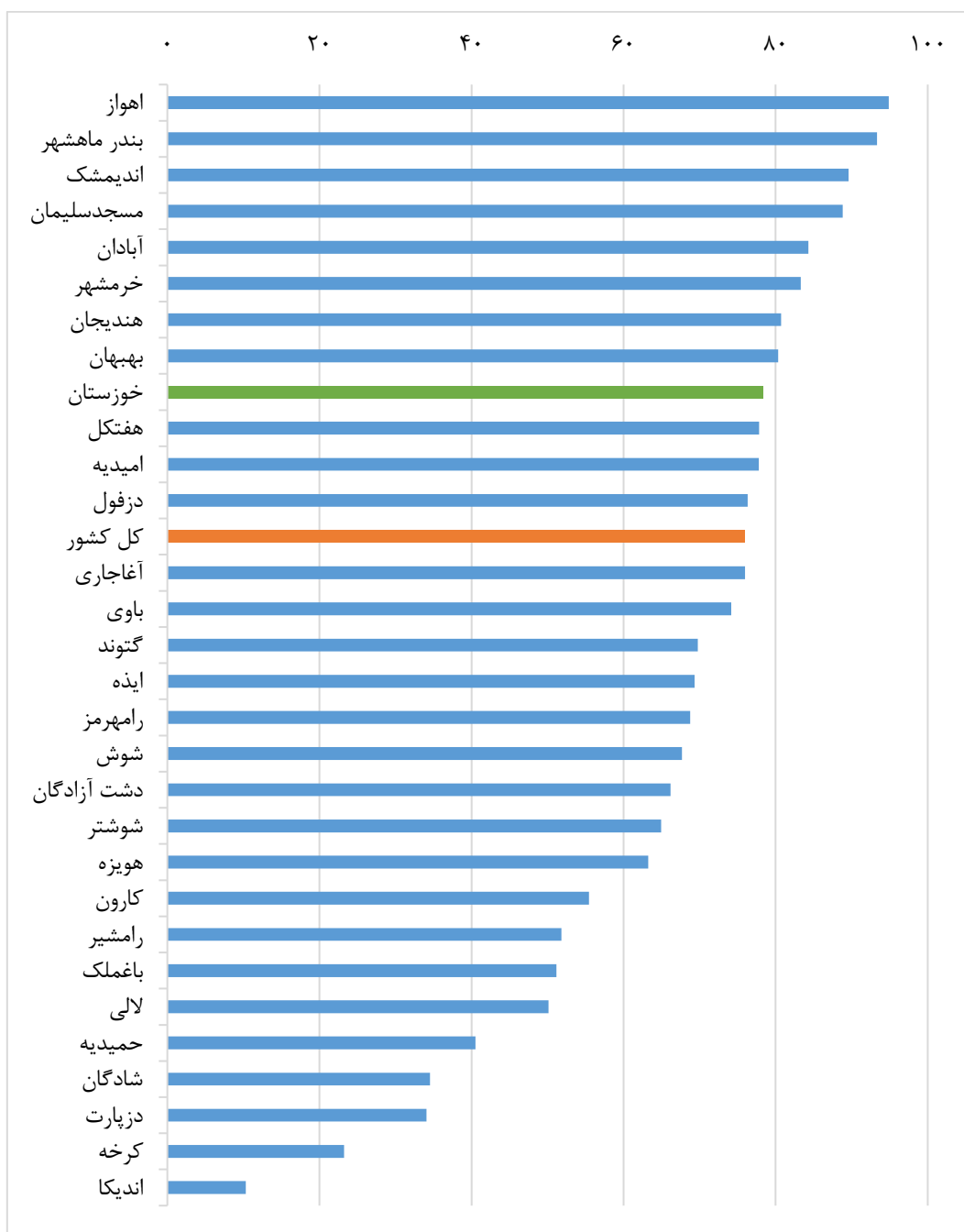
منبع: جدول ۳-۴

۳-۵- میزان شهرنشینی در استان (درصد)

| ۱۴۰۰ | | ۱۳۹۹ | | ۱۳۹۸ | | ۱۳۹۷ | | ۱۳۹۶ | | شرح |
|------|-------|------|-------|------|-------|------|-------|------|-------|------------------|
| رتبه | میزان | رتبه | میزان | رتبه | میزان | رتبه | میزان | رتبه | میزان | |
| xx | ۷۶/۰ | xx | ۷۵/۴ | xx | ۷۵/۱ | xx | ۷۴/۷ | xx | ۷۴/۴ | کل کشور..... |
| ۹ | ۷۸/۴ | ۹ | ۷۷/۳ | ۱ | ۷۶/۸ | ۱ | ۷۶/۳ | ۱ | ۷۵/۹ | خوزستان..... |
| ۵ | ۸۴/۳ | ۵ | ۸۴/۲ | ۵ | ۸۴/۲ | ۵ | ۸۴/۱ | ۵ | ۸۴/۱ | آبادان..... |
| ۱۲ | ۷۶/۰ | ۱۲ | ۷۶/۰ | ۱۱ | ۷۶/۰ | ۱۱ | ۷۶/۱ | ۹ | ۷۶/۱ | آغاچاری..... |
| ۱۰ | ۷۷/۸ | ۹ | ۷۷/۳ | ۹ | ۷۶/۹ | ۹ | ۷۶/۵ | ۱۰ | ۷۶/۰ | امیدیه..... |
| ۲۹ | ۱۰/۳ | ۲۹ | ۱۰/۴ | ۲۹ | ۱۰/۵ | ۲۹ | ۱۰/۶ | ۲۹ | ۱۰/۶ | اندیکا..... |
| ۳ | ۸۹/۶ | ۳ | ۸۹/۱ | ۴ | ۸۸/۷ | ۴ | ۸۸/۲ | ۴ | ۸۷/۸ | اندیمشک..... |
| ۱ | ۹۴/۹ | ۱ | ۹۴/۷ | ۱ | ۹۴/۶ | ۱ | ۹۴/۴ | ۱ | ۹۴/۳ | اهواز..... |
| ۱۵ | ۶۹/۳ | ۱۵ | ۶۸/۸ | ۱۶ | ۶۸/۲ | ۱۶ | ۶۷/۶ | ۱۶ | ۶۷/۱ | ایذه..... |
| ۲۳ | ۵۱/۲ | ۲۳ | ۵۰/۰ | ۲۴ | ۴۸/۹ | ۲۴ | ۴۷/۸ | ۲۴ | ۴۶/۸ | باغملک..... |
| ۱۳ | ۷۴/۲ | ۱۳ | ۷۳/۶ | ۱۳ | ۷۳/۱ | ۱۳ | ۷۲/۶ | ۱۳ | ۷۲/۱ | باوی..... |
| ۲ | ۹۳/۳ | ۲ | ۹۳/۲ | ۲ | ۹۳/۱ | ۲ | ۹۳/۰ | ۲ | ۹۲/۸ | بندرماهشهر..... |
| ۸ | ۸۰/۳ | ۸ | ۷۹/۷ | ۸ | ۷۹/۰ | ۸ | ۷۸/۴ | ۸ | ۷۷/۷ | بهبهان..... |
| ۲۵ | ۴۰/۵ | ۲۵ | ۴۰/۶ | ۲۵ | ۴۰/۷ | ۲۵ | ۴۰/۸ | ۲۵ | ۴۰/۹ | حمیدیه..... |
| ۶ | ۸۳/۳ | ۶ | ۸۳/۲ | ۶ | ۸۳/۰ | ۶ | ۸۲/۹ | ۶ | ۸۲/۸ | خرمشهر..... |
| ۲۷ | ۳۴/۱ | ۲۷ | ۳۲/۸ | ۲۷ | ۳۱/۷ | ۲۷ | ۳۰/۵ | ۲۷ | ۲۹/۴ | دزپارت..... |
| ۱۱ | ۷۶/۳ | ۱۱ | ۷۶/۰ | ۱۲ | ۷۵/۸ | ۱۲ | ۷۵/۵ | ۱۲ | ۷۵/۲ | دزفول..... |
| ۱۸ | ۶۶/۲ | ۱۸ | ۶۵/۹ | ۱۸ | ۶۵/۶ | ۱۸ | ۶۵/۳ | ۱۸ | ۶۵/۱ | دشت آزادگان..... |
| ۲۲ | ۵۱/۸ | ۲۲ | ۵۱/۵ | ۲۲ | ۵۱/۲ | ۲۲ | ۵۰/۸ | ۲۲ | ۵۰/۵ | رامشیر..... |
| ۱۶ | ۶۸/۷ | ۱۶ | ۶۸/۷ | ۱۵ | ۶۸/۶ | ۱۴ | ۶۸/۶ | ۱۴ | ۶۸/۵ | رامهرمز..... |
| ۲۶ | ۳۴/۶ | ۲۶ | ۳۵/۰ | ۲۶ | ۳۵/۵ | ۲۶ | ۳۶/۰ | ۲۶ | ۳۶/۵ | شادگان..... |
| ۱۷ | ۶۷/۷ | ۱۷ | ۶۷/۲ | ۱۷ | ۶۶/۸ | ۱۷ | ۶۶/۳ | ۱۷ | ۶۵/۹ | شوش..... |
| ۱۹ | ۶۴/۹ | ۱۹ | ۶۴/۹ | ۱۹ | ۶۴/۸ | ۱۹ | ۶۴/۷ | ۱۹ | ۶۴/۷ | شوشتر..... |
| ۲۱ | ۵۵/۵ | ۲۱ | ۵۵/۰ | ۲۱ | ۵۴/۵ | ۲۱ | ۵۴/۱ | ۲۱ | ۵۳/۶ | کارون..... |
| ۲۸ | ۲۳/۲ | ۲۸ | ۲۳/۱ | ۲۸ | ۲۳/۰ | ۲۸ | ۲۲/۹ | ۲۸ | ۲۲/۸ | کرخه..... |
| ۱۴ | ۶۹/۷ | ۱۴ | ۶۹/۳ | ۱۴ | ۶۸/۹ | ۱۵ | ۶۸/۵ | ۱۵ | ۶۸/۱ | گتوند..... |
| ۲۴ | ۵۰/۱ | ۲۴ | ۴۹/۸ | ۲۳ | ۴۹/۵ | ۲۳ | ۴۹/۲ | ۲۳ | ۴۹/۰ | لالی..... |
| ۴ | ۸۸/۸ | ۴ | ۸۹/۱ | ۳ | ۸۹/۴ | ۳ | ۸۹/۷ | ۳ | ۹۰/۰ | مسجد سلیمان..... |
| ۹ | ۷۷/۸ | ۱۰ | ۷۷/۳ | ۱۰ | ۷۶/۸ | ۱۰ | ۷۶/۳ | ۱۱ | ۷۵/۸ | هفتکل..... |
| ۷ | ۸۰/۷ | ۷ | ۸۰/۲ | ۷ | ۷۹/۶ | ۷ | ۷۹/۰ | ۷ | ۷۸/۵ | هندیجان..... |
| ۲۰ | ۶۳/۳ | ۲۰ | ۶۲/۶ | ۲۰ | ۶۱/۹ | ۲۰ | ۶۱/۲ | ۲۰ | ۶۰/۵ | هوئیزه..... |

مأخذ- مرکز آمار ایران. نشریه جایگاه اقتصادی، اجتماعی و فرهنگی استان های کشور.

۳-۵- نمودار میزان شهرنشینی در استان در سال ۱۴۰۰ (درصد)



منبع: جدول ۳-۵

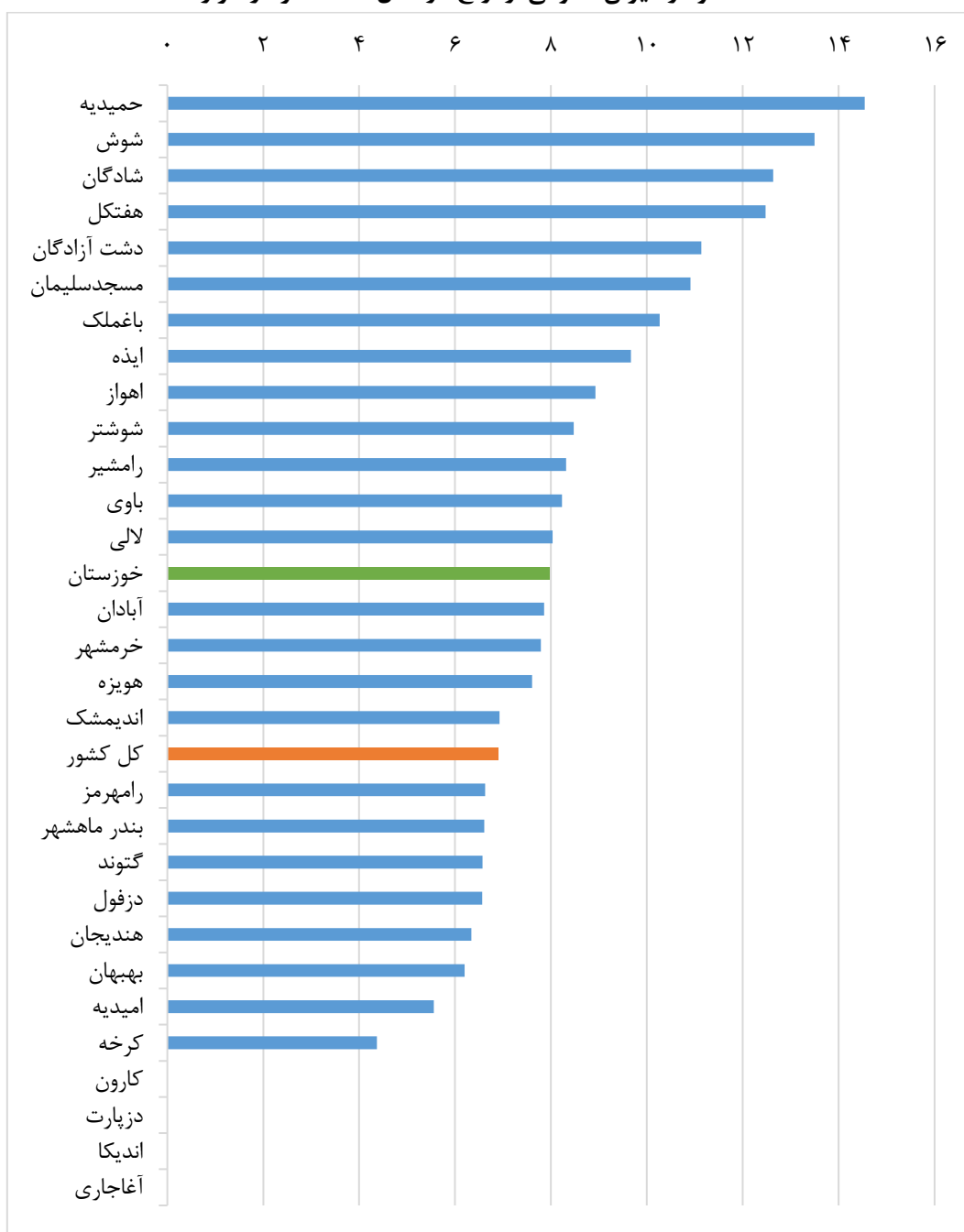
۳-۶- میزان عمومی ازدواج (نفر در هزار)

| ۱۴۰۰ | | ۱۳۹۹ | | ۱۳۹۸ | | ۱۳۹۷ | | ۱۳۹۶ | | شرح |
|------|-------|------|-------|------|-------|------|-------|------|-------|------------------|
| رتبه | میزان | رتبه | میزان | رتبه | میزان | رتبه | میزان | رتبه | میزان | |
| xx | ۶/۹ | xx | ۶/۸ | xx | ۶/۵ | xx | ۶/۹ | xx | ۷/۷ | کل کشور..... |
| ۹ | ۸/۰ | ۸ | ۷/۹ | ۸ | ۷/۶ | ۶ | ۸/۲ | ۵ | ۹/۲ | خوزستان..... |
| ۱۴ | ۷/۹ | ۱۱ | ۸/۲ | ۱۲ | ۷/۸ | ۱۲ | ۸/۳ | ۱۵ | ۹/۰ | آبادان..... |
| ... | ... | ... | ... | ... | ... | ... | ... | ... | ... | آغاجاری..... |
| ۲۴ | ۵/۶ | ۲۳ | ۵/۷ | ۲۳ | ۵/۱ | ۲۳ | ۵/۴ | ۲۲ | ۶/۶ | امیدیه..... |
| ... | ... | ... | ... | ... | ... | ... | ... | ۲۵ | ۰/۱ | اندیکا..... |
| ۱۷ | ۶/۹ | ۱۶ | ۷/۴ | ۱۷ | ۷/۲ | ۱۶ | ۷/۷ | ۱۴ | ۹/۰ | اندیمشک..... |
| ۹ | ۸/۹ | ۱۰ | ۸/۲ | ۱۰ | ۸/۱ | ۹ | ۸/۶ | ۹ | ۹/۸ | اهواز..... |
| ۸ | ۹/۷ | ۷ | ۱۰/۲ | ۵ | ۱۰/۳ | ۶ | ۱۰/۳ | ۶ | ۱۱/۱ | ایذه..... |
| ۷ | ۱۰/۳ | ۹ | ۸/۶ | ۸ | ۹/۲ | ۷ | ۱۰/۱ | ۷ | ۱۰/۴ | باغملک..... |
| ۱۲ | ۸/۲ | ۱۳ | ۸/۰ | ۱۱ | ۸/۰ | ۱۵ | ۸/۰ | ۲۱ | ۶/۷ | باوی..... |
| ۱۹ | ۶/۶ | ۲۱ | ۶/۵ | ۲۲ | ۶/۲ | ۲۰ | ۷/۲ | ۲۰ | ۸/۳ | بندرماهشهر..... |
| ۲۳ | ۶/۲ | ۱۸ | ۶/۹ | ۲۰ | ۶/۷ | ۱۸ | ۷/۴ | ۱۹ | ۸/۳ | بهبهان..... |
| ۱ | ۱۴/۵ | ۲ | ۱۵/۶ | ۲ | ۱۲/۸ | ۲ | ۱۳/۵ | ۲ | ۱۴/۹ | حمیدیه..... |
| ۱۵ | ۷/۸ | ۱۵ | ۷/۴ | ۱۸ | ۷/۰ | ۱۳ | ۸/۱ | ۱۳ | ۹/۱ | خرمشهر..... |
| ... | ... | ... | ... | ... | ... | ... | ... | ... | ... | دزپارت..... |
| ۲۱ | ۶/۶ | ۱۹ | ۶/۸ | ۲۱ | ۶/۷ | ۱۹ | ۷/۳ | ۱۸ | ۸/۴ | دزفول..... |
| ۵ | ۱۱/۱ | ۶ | ۱۰/۶ | ۷ | ۹/۲ | ۵ | ۱۰/۶ | ۳ | ۱۴/۷ | دشت آزادگان..... |
| ۱۱ | ۸/۳ | ۱۷ | ۷/۱ | ۱۴ | ۷/۷ | ۱۰ | ۸/۵ | ۱۷ | ۸/۵ | رامشیر..... |
| ۱۸ | ۶/۶ | ۲۲ | ۶/۴ | ۱۶ | ۷/۶ | ۱۴ | ۸/۱ | ۸ | ۹/۸ | رامهرمز..... |
| ۳ | ۱۲/۶ | ۴ | ۱۲/۵ | ۴ | ۱۱/۱ | ۳ | ۱۱/۸ | ۴ | ۱۳/۳ | شادگان..... |
| ۲ | ۱۳/۵ | ۱ | ۱۶/۲ | ۱ | ۱۵/۰ | ۱ | ۱۶/۲ | ۱ | ۲۰/۹ | شوش..... |
| ۱۰ | ۸/۵ | ۸ | ۹/۱ | ۹ | ۸/۵ | ۱۱ | ۸/۴ | ۱۲ | ۹/۳ | شوشتر..... |
| ... | ... | ... | ... | ۲۵ | ۰/۳ | ۲۵ | ۰/۹ | ۲۴ | ۱/۴ | کارون..... |
| ۲۵ | ۴/۴ | ۲۵ | ۵/۲ | ۲۶ | ... | ... | ... | ... | ... | کرخه..... |
| ۲۰ | ۶/۶ | ۲۴ | ۵/۳ | ۲۴ | ۵/۰ | ۲۲ | ۶/۵ | ۱۱ | ۹/۶ | گتوند..... |
| ۱۳ | ۸/۰ | ۱۴ | ۷/۸ | ۱۳ | ۷/۸ | ۱۷ | ۷/۴ | ۱۶ | ۸/۷ | لالی..... |
| ۶ | ۱۰/۹ | ۵ | ۱۰/۸ | ۳ | ۱۱/۲ | ۴ | ۱۱/۲ | ۵ | ۱۱/۷ | مسجد سلیمان..... |
| ۴ | ۱۲/۵ | ۳ | ۱۳/۱ | ۶ | ۱۰/۳ | ۸ | ۹/۹ | ۱۰ | ۹/۷ | هفتکل..... |
| ۲۲ | ۶/۳ | ۲۰ | ۶/۶ | ۱۵ | ۷/۷ | ۲۴ | ۳/۲ | ۲۶ | ۰/۰ | هندیجان..... |
| ۱۶ | ۷/۶ | ۱۲ | ۸/۲ | ۱۹ | ۶/۷ | ۲۱ | ۶/۶ | ۲۳ | ۲/۶ | هویره..... |

مأخذ- سالنامه آماری خوزستان نشریه جایگاه اقتصادی، اجتماعی و فرهنگی استان های کشور.

^۱ میزان عمومی ازدواج بر اساس وقوع رویداد ازدواج می باشد و آمار شهرستان کارون با اهواز، شهرستان دزپارت با ایذه، شهرستان اندیکا با مسجد سلیمان، شهرستان آغاجاری با بهبهان و شهرستان کرخه با شوش ثبت گردیده است.

۳-۶- نمودار میزان عمومی ازدواج^۱ در سال ۱۴۰۰ (نفر در هزار)



منبع: جدول ۳-۶

^۱ میزان عمومی ازدواج بر اساس وقوع رویداد ازدواج می‌باشد و آمار شهرستان کارون با اهواز، شهرستان دزپارت با ایذه، شهرستان اندیکا با مسجد سلیمان، شهرستان آغاچاری با بهبهان و شهرستان کرخه با شوش ثبت گردیده است.

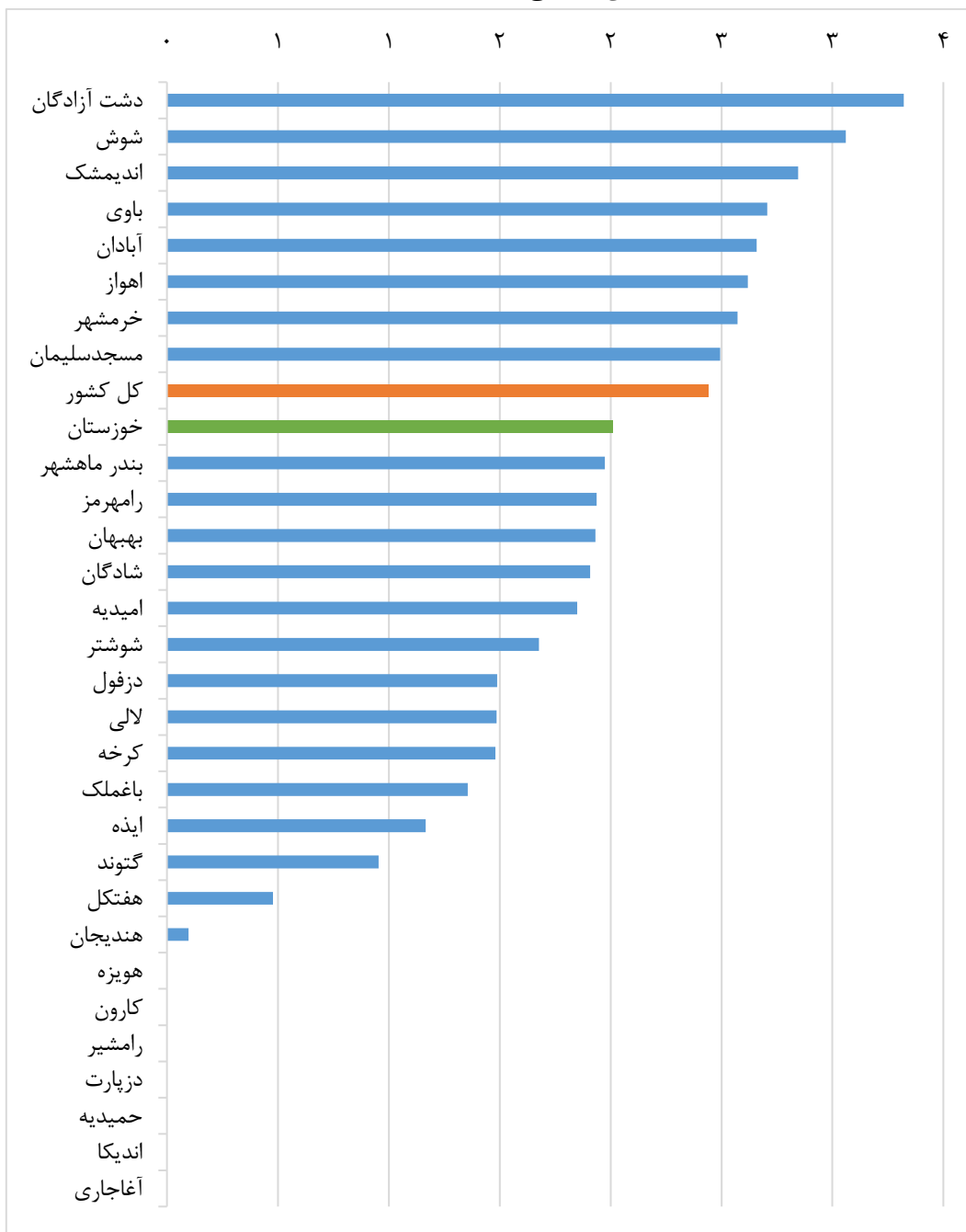
۷-۳- میزان عمومی طلاق 1 (نفر در هزار)

| ۱۴۰۰ | | ۱۳۹۹ | | ۱۳۹۸ | | ۱۳۹۷ | | ۱۳۹۶ | | شرح |
|------|-------|------|-------|------|-------|------|-------|------|-------|------------------|
| رتبه | میزان | رتبه | میزان | رتبه | میزان | رتبه | میزان | رتبه | میزان | |
| xx | ۲/۴ | xx | ۲/۲ | xx | ۲/۲ | xx | ۲/۲ | xx | ۲/۳ | کل کشور..... |
| ۲۳ | ۲/۰ | ۲۰ | ۲/۰ | ۲۰ | ۱/۹ | ۲۱ | ۲/۰ | ۲۱ | ۲/۰ | خوزستان..... |
| ۵ | ۲/۷ | ۳ | ۲/۹ | ۲ | ۳/۲ | ۲ | ۳/۲ | ۲ | ۳/۴ | آبادان..... |
| ۲۳ | ۰/۰ | ۲۱ | ۰/۰ | ۲۱ | ۰/۰ | ۲۰ | ۰/۰ | ۲۰ | ۰/۰ | آغاجاری..... |
| ۱۳ | ۱/۸ | ۱۰ | ۱/۸ | ۱۸ | ۰/۵ | ۲۰ | ۰/۰ | ۲۰ | ۰/۰ | امیدیه..... |
| ۲۳ | ۰/۰ | ۲۱ | ۰/۰ | ۲۱ | ۰/۰ | ۲۰ | ۰/۰ | ۲۰ | ۰/۰ | اندیکا..... |
| ۳ | ۲/۸ | ۸ | ۲/۳ | ۵ | ۲/۶ | ۵ | ۲/۵ | ۴ | ۲/۸ | اندیمشک..... |
| ۶ | ۲/۶ | ۷ | ۲/۴ | ۴ | ۲/۷ | ۴ | ۲/۷ | ۶ | ۲/۶ | اهواز..... |
| ۱۹ | ۱/۲ | ۱۵ | ۱/۴ | ۱۳ | ۱/۵ | ۱۶ | ۱/۲ | ۱۵ | ۱/۰ | ایذه..... |
| ۱۸ | ۱/۴ | ۱۹ | ۱/۰ | ۱۹ | ۰/۴ | ۱۹ | ۰/۸ | ۱۹ | ۰/۸ | باغملک..... |
| ۴ | ۲/۷ | ۱ | ۳/۹ | ۱۵ | ۱/۲ | ۱۷ | ۱/۰ | ۸ | ۲/۳ | باوی..... |
| ۹ | ۲/۰ | ۹ | ۲/۲ | ۷ | ۲/۲ | ۷ | ۲/۲ | ۱۰ | ۲/۱ | بندرماهشهر..... |
| ۱۱ | ۱/۹ | ۱۱ | ۱/۸ | ۱۲ | ۱/۶ | ۱۱ | ۱/۵ | ۱۲ | ۱/۰ | بهبهان..... |
| ۲۳ | ۰/۰ | ۲۱ | ۰/۰ | ۲۱ | ۰/۰ | ۲۰ | ۰/۰ | ۲۰ | ۰/۰ | حمیدیه..... |
| ۷ | ۲/۶ | ۲ | ۳/۱ | ۳ | ۲/۸ | ۳ | ۳/۱ | ۵ | ۲/۸ | خرمشهر..... |
| ۲۳ | ۰/۰ | ۲۱ | ۰/۰ | ۲۱ | ۰/۰ | ۲۰ | ۰/۰ | ۲۰ | ۰/۰ | دزپارت..... |
| ۱۵ | ۱/۵ | ۱۳ | ۱/۶ | ۱۱ | ۱/۶ | ۱۰ | ۱/۷ | ۱۱ | ۱/۷ | دزفول..... |
| ۱ | ۳/۳ | ۶ | ۲/۵ | ۶ | ۲/۳ | ۶ | ۲/۴ | ۷ | ۲/۵ | دشت آزادگان..... |
| ۲۳ | ۰/۰ | ۲۱ | ۰/۰ | ۲۰ | ۰/۱ | ۱۸ | ۱/۰ | ۱۷ | ۰/۹ | رامشیر..... |
| ۱۰ | ۱/۹ | ۴ | ۲/۷ | ۸ | ۲/۱ | ۸ | ۲/۲ | ۹ | ۲/۳ | رامهرمز..... |
| ۱۲ | ۱/۹ | ۱۶ | ۱/۴ | ۱۴ | ۱/۴ | ۱۴ | ۱/۳ | ۱۸ | ۰/۸ | شادگان..... |
| ۲ | ۳/۱ | ۵ | ۲/۶ | ۱ | ۳/۲ | ۱ | ۳/۹ | ۱ | ۳/۵ | شوش..... |
| ۱۴ | ۱/۷ | ۱۴ | ۱/۵ | ۱۰ | ۱/۷ | ۱۳ | ۱/۴ | ۱۳ | ۱/۰ | شوشتر..... |
| ۲۳ | ۰/۰ | ۲۱ | ۰/۰ | ۲۱ | ۰/۰ | ۲۰ | ۰/۰ | ۲۰ | ۰/۰ | کارون..... |
| ۱۷ | ۱/۵ | ۱۷ | ۱/۴ | ۲۱ | ۰/۰ | ۲۰ | ۰/۰ | ۲۰ | ۰/۰ | کرخه..... |
| ۲۰ | ۱/۰ | ۲۰ | ۰/۸ | ۱۷ | ۰/۹ | ۱۲ | ۱/۴ | ۳ | ۳/۳ | گتوند..... |
| ۱۶ | ۱/۵ | ۱۸ | ۱/۲ | ۱۶ | ۱/۱ | ۱۵ | ۱/۲ | ۱۶ | ۰/۹ | لالی..... |
| ۸ | ۲/۵ | ۱۲ | ۱/۸ | ۹ | ۲/۰ | ۹ | ۱/۸ | ۱۴ | ۱/۰ | مسجد سلیمان..... |
| ۲۱ | ۰/۵ | ۲۱ | ۰/۰ | ۲۱ | ۰/۰ | ۲۰ | ۰/۰ | ۲۰ | ۰/۰ | هفتکل..... |
| ۲۲ | ۰/۱ | ۲۱ | ۰/۰ | ۲۱ | ۰/۰ | ۲۰ | ۰/۰ | ۲۰ | ۰/۰ | هنديجان..... |
| ۲۳ | ۰/۰ | ۲۱ | ۰/۰ | ۲۱ | ۰/۰ | ۲۰ | ۰/۰ | ۲۰ | ۰/۰ | هویزه..... |

مأخذ- سالنامه آماری خوزستان. نشریه جایگاه اقتصادی، اجتماعی و فرهنگی استان های کشور.

^۱ میزان عمومی طلاق بر اساس وقوع رویداد طلاق می باشد و در شهرستان هایی که میزان صفر درج شده است دفتر ثبت طلاق وجود ندارد.

۳-۷- نمودار میزان عمومی طلاق 1 در سال ۱۴۰۰ (نفر در هزار)



منبع: جدول ۳-۷

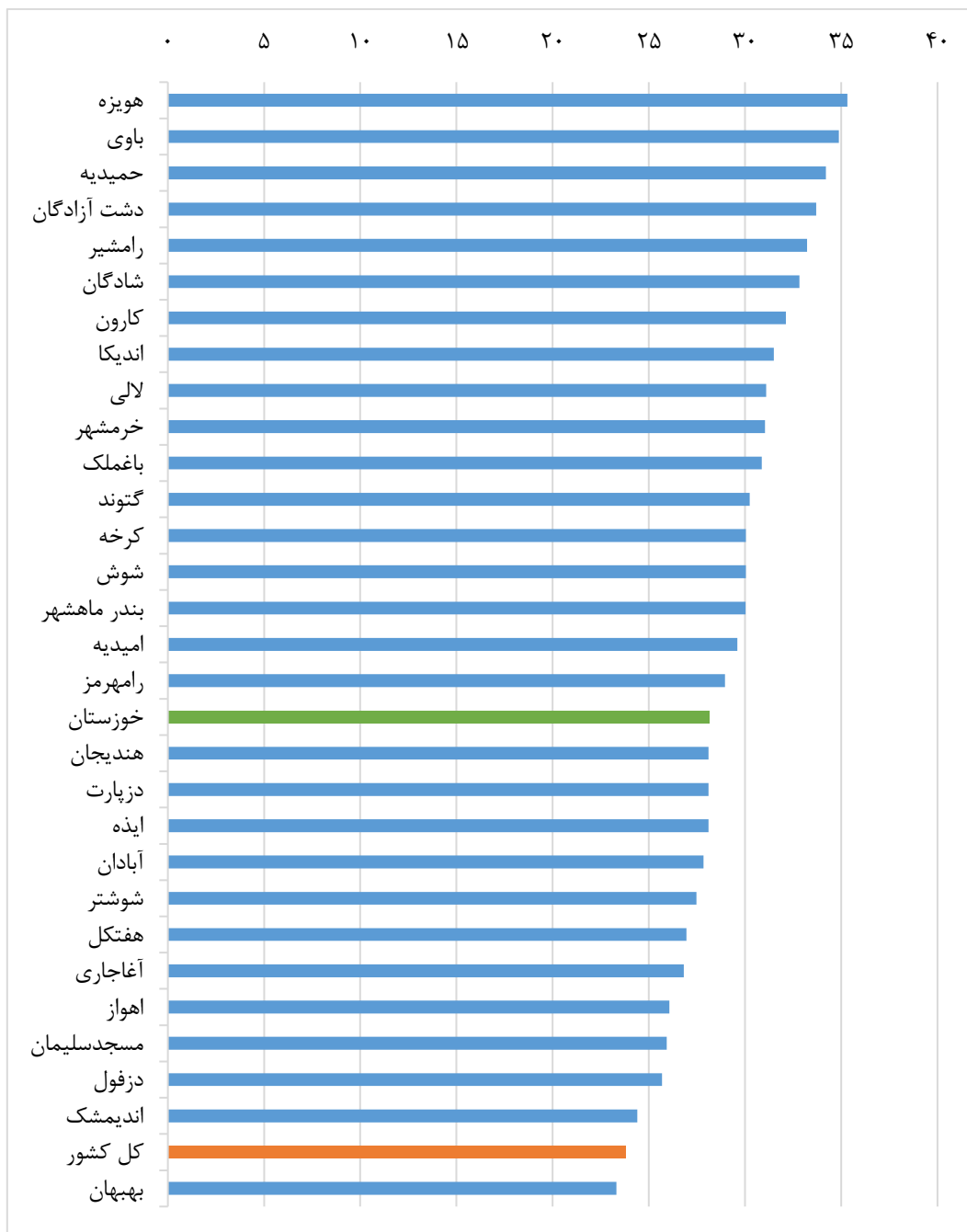
^۱ میزان عمومی طلاق بر اساس وقوع رویداد طلاق می‌باشد و در شهرستان هایی که میزان صفر درج شده است دفتر ثبت طلاق وجود ندارد.

۳-۸- نسبت جمعیت کمتر از ۱۵ سال (درصد)

| ۱۴۰۰ | | ۱۳۹۹ | | ۱۳۹۸ | | ۱۳۹۷ | | ۱۳۹۶ | | شرح |
|------|------|------|------|------|------|------|------|------|------|------------------|
| رتبه | نسبت | رتبه | نسبت | رتبه | نسبت | رتبه | نسبت | رتبه | نسبت | |
| xx | ۲۳/۸ | xx | ۲۴/۶ | xx | ۲۴/۶ | xx | ۲۴/۵ | xx | ۲۴/۳ | کل کشور..... |
| ۴ | ۲۸/۱ | ۶ | ۲۸/۰ | ۶ | ۲۸/۰ | ۶ | ۲۷/۹ | ۶ | ۲۷/۷ | خوزستان..... |
| ۲۱ | ۲۷/۸ | ۲۱ | ۲۷/۵ | ۲۲ | ۲۷/۲ | ۲۲ | ۲۶/۹ | ۲۴ | ۲۶/۶ | آبادان..... |
| ۲۴ | ۲۶/۸ | ۲۴ | ۲۶/۸ | ۲۳ | ۲۶/۸ | ۲۳ | ۲۶/۸ | ۲۲ | ۲۶/۸ | آغاجاری..... |
| ۱۶ | ۲۹/۶ | ۱۶ | ۲۹/۱ | ۱۶ | ۲۸/۶ | ۱۹ | ۲۸/۱ | ۱۹ | ۲۷/۶ | امیدیه..... |
| ۸ | ۳۱/۵ | ۸ | ۳۱/۵ | ۸ | ۳۱/۶ | ۷ | ۳۱/۶ | ۷ | ۳۱/۷ | اندیکا..... |
| ۲۸ | ۲۴/۴ | ۲۸ | ۲۴/۱ | ۲۸ | ۲۳/۹ | ۲۸ | ۲۳/۷ | ۲۸ | ۲۳/۴ | اندیمشک..... |
| ۲۵ | ۲۶/۱ | ۲۵ | ۲۶/۰ | ۲۵ | ۲۶/۰ | ۲۵ | ۲۶/۰ | ۲۵ | ۲۵/۹ | اهواز..... |
| ۲۰ | ۲۸/۱ | ۱۸ | ۲۸/۲ | ۱۸ | ۲۸/۳ | ۱۷ | ۲۸/۴ | ۱۶ | ۲۸/۴ | ایذه..... |
| ۱۱ | ۳۰/۹ | ۱۰ | ۳۰/۹ | ۱۰ | ۳۱/۰ | ۹ | ۳۱/۰ | ۸ | ۳۱/۱ | باغملک..... |
| ۲ | ۳۴/۹ | ۲ | ۳۴/۵ | ۳ | ۳۴/۱ | ۳ | ۳۳/۷ | ۳ | ۳۳/۳ | باوی..... |
| ۱۵ | ۳۰/۰ | ۱۵ | ۲۹/۸ | ۱۴ | ۲۹/۵ | ۱۴ | ۲۹/۲ | ۱۴ | ۲۹/۰ | بندرماهشهر..... |
| ۲۹ | ۲۳/۳ | ۲۹ | ۲۳/۲ | ۲۹ | ۲۳/۱ | ۲۹ | ۲۳/۰ | ۲۹ | ۲۲/۹ | بهبهان..... |
| ۳ | ۳۴/۲ | ۳ | ۳۴/۲ | ۲ | ۳۴/۲ | ۲ | ۳۴/۲ | ۲ | ۳۴/۲ | حمیدیه..... |
| ۱۰ | ۳۱/۰ | ۱۱ | ۳۰/۷ | ۱۱ | ۳۰/۳ | ۱۱ | ۳۰/۰ | ۱۱ | ۲۹/۷ | خرمشهر..... |
| ۱۹ | ۲۸/۱ | ۱۹ | ۲۸/۲ | ۱۹ | ۲۸/۳ | ۱۶ | ۲۸/۴ | ۱۷ | ۲۸/۴ | دزپارت..... |
| ۲۷ | ۲۵/۷ | ۲۷ | ۲۵/۵ | ۲۷ | ۲۵/۳ | ۲۷ | ۲۵/۱ | ۲۷ | ۲۴/۹ | دزفول..... |
| ۴ | ۳۳/۷ | ۴ | ۳۳/۳ | ۴ | ۳۳/۰ | ۴ | ۳۲/۶ | ۵ | ۳۲/۳ | دشت آزادگان..... |
| ۵ | ۳۳/۲ | ۶ | ۳۲/۷ | ۶ | ۳۲/۱ | ۸ | ۳۱/۶ | ۹ | ۳۱/۱ | رامشیر..... |
| ۱۷ | ۲۹/۰ | ۱۷ | ۲۸/۷ | ۱۷ | ۲۸/۵ | ۱۸ | ۲۸/۲ | ۱۸ | ۲۸/۰ | رامهرمز..... |
| ۶ | ۳۲/۸ | ۵ | ۳۲/۷ | ۵ | ۳۲/۶ | ۵ | ۳۲/۵ | ۴ | ۳۲/۴ | شادگان..... |
| ۱۳ | ۳۰/۰ | ۱۴ | ۲۹/۸ | ۱۳ | ۲۹/۶ | ۱۲ | ۲۹/۳ | ۱۳ | ۲۹/۱ | شوش..... |
| ۲۲ | ۲۷/۵ | ۲۲ | ۲۷/۴ | ۲۱ | ۲۷/۴ | ۲۱ | ۲۷/۴ | ۲۱ | ۲۷/۳ | شوشتر..... |
| ۷ | ۳۲/۱ | ۷ | ۳۲/۱ | ۷ | ۳۲/۱ | ۶ | ۳۲/۱ | ۶ | ۳۲/۱ | کارون..... |
| ۱۴ | ۳۰/۰ | ۱۳ | ۲۹/۸ | ۱۲ | ۲۹/۶ | ۱۳ | ۲۹/۳ | ۱۲ | ۲۹/۱ | کرخه..... |
| ۱۲ | ۳۰/۲ | ۱۲ | ۲۹/۸ | ۱۵ | ۲۹/۵ | ۱۵ | ۲۹/۱ | ۱۵ | ۲۸/۷ | گتوند..... |
| ۹ | ۳۱/۱ | ۹ | ۳۱/۱ | ۹ | ۳۱/۰ | ۱۰ | ۳۱/۰ | ۱۰ | ۳۰/۹ | لالی..... |
| ۲۶ | ۲۵/۹ | ۲۶ | ۲۵/۸ | ۲۶ | ۲۵/۷ | ۲۶ | ۲۵/۶ | ۲۶ | ۲۵/۵ | مسجد سلیمان..... |
| ۲۳ | ۲۷/۰ | ۲۳ | ۲۶/۹ | ۲۴ | ۲۶/۸ | ۲۴ | ۲۶/۷ | ۲۳ | ۲۶/۶ | هفتکل..... |
| ۱۸ | ۲۸/۱ | ۲۰ | ۲۸/۰ | ۲۰ | ۲۷/۸ | ۲۰ | ۲۷/۷ | ۲۰ | ۲۷/۵ | هندیجان..... |
| ۱ | ۳۵/۳ | ۱ | ۳۵/۰ | ۱ | ۳۴/۸ | ۱ | ۳۴/۵ | ۱ | ۳۴/۳ | هويزه..... |

مأخذ- برآورد تحقیقی، نشریه جایگاه اقتصادی، اجتماعی و فرهنگی استان های کشور.

۳-۸- نمودار نسبت جمعیت کمتر از ۱۵ سال در سال ۱۴۰۰ (درصد)



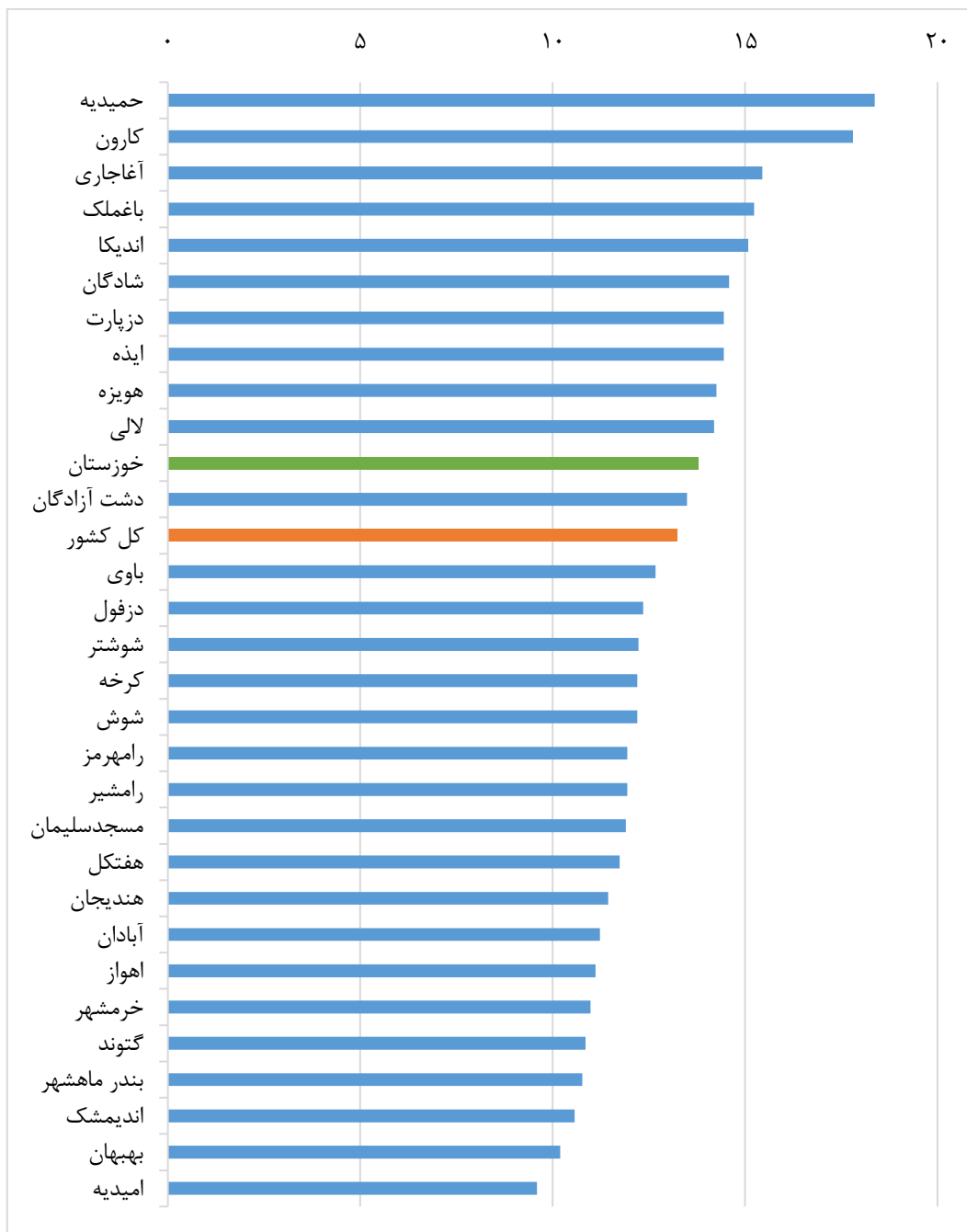
منبع: جدول ۳-۸

۳-۹- نسبت جمعیت ۲۴-۱۵ سال (درصد)

| ۱۴۰۰ | | ۱۳۹۹ | | ۱۳۹۸ | | ۱۳۹۷ | | ۱۳۹۶ | | شرح |
|------|------|------|------|------|------|------|------|------|------|------------------|
| رتبه | نسبت | رتبه | نسبت | رتبه | نسبت | رتبه | نسبت | رتبه | نسبت | |
| xx | ۱۳/۲ | xx | ۱۳/۲ | xx | ۱۳/۴ | xx | ۱۳/۸ | xx | ۱۴/۲ | کل کشور..... |
| ۹ | ۱۳/۸ | ۷ | ۱۴/۰ | ۷ | ۱۴/۳ | ۸ | ۱۴/۸ | ۷ | ۱۵/۴ | خوزستان..... |
| ۲۲ | ۱۱/۲ | ۲۲ | ۱۲/۰ | ۲۲ | ۱۲/۸ | ۲۱ | ۱۳/۶ | ۲۳ | ۱۴/۵ | آبادان..... |
| ۳ | ۱۵/۴ | ۵ | ۱۵/۴ | ۱۰ | ۱۵/۴ | ۱۱ | ۱۵/۴ | ۱۷ | ۱۵/۴ | آغاجاری..... |
| ۲۹ | ۹/۶ | ۲۹ | ۱۰/۵ | ۲۹ | ۱۱/۴ | ۲۹ | ۱۲/۵ | ۲۸ | ۱۳/۶ | امیدیه..... |
| ۵ | ۱۵/۱ | ۴ | ۱۵/۸ | ۳ | ۱۶/۶ | ۳ | ۱۷/۵ | ۲ | ۱۸/۴ | اندیکا..... |
| ۲۷ | ۱۰/۶ | ۲۶ | ۱۱/۵ | ۲۶ | ۱۲/۵ | ۲۳ | ۱۳/۶ | ۲۱ | ۱۴/۸ | اندیمشک..... |
| ۲۳ | ۱۱/۱ | ۲۳ | ۱۱/۹ | ۲۳ | ۱۲/۷ | ۲۵ | ۱۳/۵ | ۲۶ | ۱۴/۴ | اهواز..... |
| ۸ | ۱۴/۴ | ۸ | ۱۵/۲ | ۷ | ۱۵/۹ | ۷ | ۱۶/۷ | ۷ | ۱۷/۵ | ایذه..... |
| ۴ | ۱۵/۲ | ۳ | ۱۵/۹ | ۴ | ۱۶/۶ | ۴ | ۱۷/۴ | ۳ | ۱۸/۱ | باغملک..... |
| ۱۲ | ۱۲/۷ | ۱۲ | ۱۳/۴ | ۱۲ | ۱۴/۲ | ۱۲ | ۱۵/۰ | ۱۴ | ۱۵/۹ | باوی..... |
| ۲۶ | ۱۰/۸ | ۲۷ | ۱۱/۵ | ۲۷ | ۱۲/۲ | ۲۷ | ۱۳/۰ | ۲۷ | ۱۳/۹ | بندرماهشهر..... |
| ۲۸ | ۱۰/۲ | ۲۸ | ۱۰/۹ | ۲۸ | ۱۱/۷ | ۲۸ | ۱۲/۶ | ۲۹ | ۱۳/۵ | بهبهان..... |
| ۱ | ۱۸/۴ | ۱ | ۱۸/۴ | ۱ | ۱۸/۴ | ۱ | ۱۸/۴ | ۱ | ۱۸/۴ | حمیدیه..... |
| ۲۴ | ۱۱/۰ | ۲۴ | ۱۱/۸ | ۲۴ | ۱۲/۶ | ۲۶ | ۱۳/۵ | ۲۵ | ۱۴/۴ | خرمشهر..... |
| ۷ | ۱۴/۴ | ۷ | ۱۵/۲ | ۸ | ۱۵/۹ | ۸ | ۱۶/۷ | ۸ | ۱۷/۵ | دزپارت..... |
| ۱۳ | ۱۲/۴ | ۱۳ | ۱۳/۲ | ۱۳ | ۱۴/۱ | ۱۳ | ۱۵/۰ | ۱۱ | ۱۶/۰ | دزفول..... |
| ۱۱ | ۱۳/۵ | ۱۱ | ۱۴/۴ | ۱۱ | ۱۵/۳ | ۱۰ | ۱۶/۳ | ۱۰ | ۱۷/۳ | دشت آزادگان..... |
| ۱۸ | ۱۱/۹ | ۱۷ | ۱۲/۸ | ۱۷ | ۱۳/۸ | ۱۶ | ۱۴/۸ | ۱۵ | ۱۵/۹ | رامشیر..... |
| ۱۷ | ۱۱/۹ | ۱۸ | ۱۲/۷ | ۱۸ | ۱۳/۵ | ۱۸ | ۱۴/۴ | ۱۸ | ۱۵/۴ | رامهرمز..... |
| ۶ | ۱۴/۶ | ۶ | ۱۵/۳ | ۵ | ۱۶/۱ | ۶ | ۱۶/۹ | ۶ | ۱۷/۸ | شادگان..... |
| ۱۵ | ۱۲/۲ | ۱۵ | ۱۳/۰ | ۱۵ | ۱۴/۰ | ۱۵ | ۱۴/۹ | ۱۳ | ۱۶/۰ | شوش..... |
| ۱۴ | ۱۲/۲ | ۱۶ | ۱۳/۰ | ۱۶ | ۱۳/۸ | ۱۷ | ۱۴/۷ | ۱۶ | ۱۵/۶ | شوشتر..... |
| ۲ | ۱۷/۸ | ۲ | ۱۷/۸ | ۲ | ۱۷/۸ | ۲ | ۱۷/۸ | ۵ | ۱۷/۸ | کارون..... |
| ۱۶ | ۱۲/۲ | ۱۴ | ۱۳/۰ | ۱۴ | ۱۴/۰ | ۱۴ | ۱۴/۹ | ۱۲ | ۱۶/۰ | کرخه..... |
| ۲۵ | ۱۰/۹ | ۲۵ | ۱۱/۷ | ۲۵ | ۱۲/۶ | ۲۴ | ۱۳/۵ | ۲۲ | ۱۴/۶ | گتوند..... |
| ۱۰ | ۱۴/۲ | ۱۰ | ۱۴/۹ | ۹ | ۱۵/۷ | ۹ | ۱۶/۶ | ۹ | ۱۷/۴ | لالی..... |
| ۱۹ | ۱۱/۹ | ۱۹ | ۱۲/۶ | ۱۹ | ۱۳/۴ | ۱۹ | ۱۴/۲ | ۱۹ | ۱۵/۱ | مسجد سلیمان..... |
| ۲۰ | ۱۱/۷ | ۲۰ | ۱۲/۵ | ۲۰ | ۱۳/۳ | ۲۰ | ۱۴/۱ | ۲۰ | ۱۵/۰ | هفتکل..... |
| ۲۱ | ۱۱/۴ | ۲۱ | ۱۲/۱ | ۲۱ | ۱۲/۹ | ۲۲ | ۱۳/۶ | ۲۴ | ۱۴/۴ | هندیجان..... |
| ۹ | ۱۴/۳ | ۹ | ۱۵/۱ | ۶ | ۱۶/۱ | ۵ | ۱۷/۱ | ۴ | ۱۸/۱ | هويزه..... |

مأخذ- برآورد تحقیقی، نشریه جایگاه اقتصادی، اجتماعی و فرهنگی استان های کشور.

۳-۹- نمودار نسبت جمعیت ۱۵-۲۴ سال در سال ۱۴۰۰ (درصد)



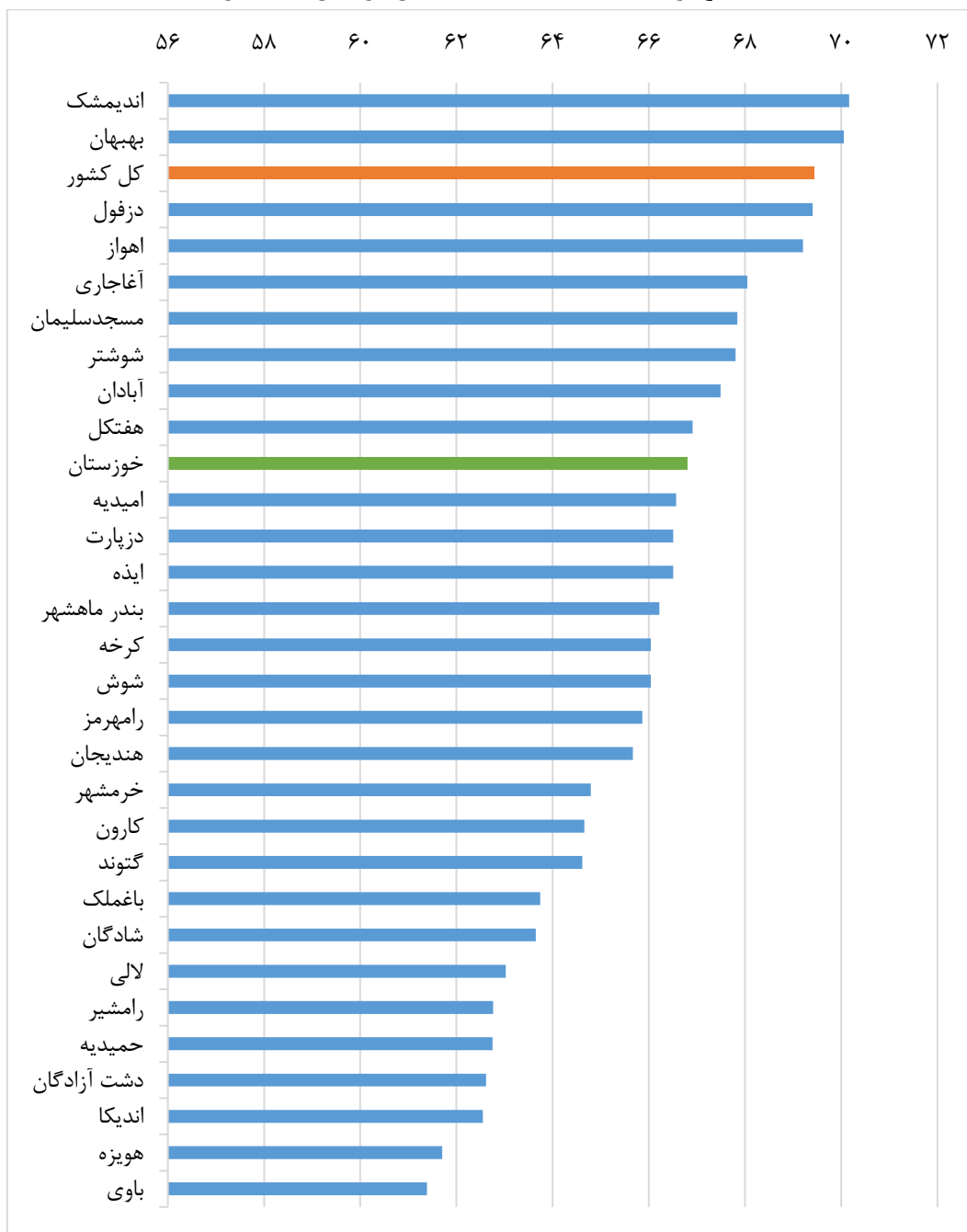
منبع: جدول ۳-۹

۱۰-۳- نسبت جمعیت ۶۴-۱۵ سال (درصد)

| ۱۴۰۰ | | ۱۳۹۹ | | ۱۳۹۸ | | ۱۳۹۷ | | ۱۳۹۶ | | شرح |
|------|------|------|------|------|------|------|------|------|------|------------------|
| رتبه | نسبت | رتبه | نسبت | رتبه | نسبت | رتبه | نسبت | رتبه | نسبت | |
| xx | ۶۹/۴ | xx | ۶۸/۹ | xx | ۶۹/۱ | xx | ۶۹/۳ | xx | ۶۹/۵ | کل کشور..... |
| ۲۶ | ۶۶/۸ | ۲۲ | ۶۷/۱ | ۲۲ | ۶۷/۳ | ۲۱ | ۶۷/۵ | ۲۱ | ۶۷/۸ | خوزستان..... |
| ۸ | ۶۷/۵ | ۸ | ۶۷/۸ | ۶ | ۶۸/۲ | ۵ | ۶۸/۵ | ۵ | ۶۸/۹ | آبادان..... |
| ۵ | ۶۸/۰ | ۶ | ۶۸/۰ | ۷ | ۶۸/۰ | ۸ | ۶۸/۰ | ۹ | ۶۸/۰ | آغاجاری..... |
| ۱۰ | ۶۶/۶ | ۱۰ | ۶۷/۰ | ۹ | ۶۷/۵ | ۹ | ۶۸/۰ | ۷ | ۶۸/۵ | امیدیه..... |
| ۲۷ | ۶۲/۵ | ۲۷ | ۶۲/۶ | ۲۷ | ۶۲/۷ | ۲۷ | ۶۲/۷ | ۲۷ | ۶۲/۸ | اندیکا..... |
| ۱ | ۷۰/۲ | ۱ | ۷۰/۵ | ۱ | ۷۰/۸ | ۱ | ۷۱/۲ | ۱ | ۷۱/۵ | اندیمشک..... |
| ۴ | ۶۹/۲ | ۴ | ۶۹/۳ | ۴ | ۶۹/۴ | ۴ | ۶۹/۶ | ۴ | ۶۹/۷ | اهواز..... |
| ۱۲ | ۶۶/۵ | ۱۲ | ۶۶/۵ | ۱۵ | ۶۶/۴ | ۱۶ | ۶۶/۴ | ۱۶ | ۶۶/۴ | ایذه..... |
| ۲۱ | ۶۳/۷ | ۲۱ | ۶۳/۸ | ۲۲ | ۶۳/۸ | ۲۳ | ۶۳/۸ | ۲۴ | ۶۳/۹ | باغملک..... |
| ۲۹ | ۶۱/۴ | ۲۹ | ۶۱/۸ | ۲۸ | ۶۲/۲ | ۲۸ | ۶۲/۶ | ۲۶ | ۶۳/۰ | باوی..... |
| ۱۳ | ۶۶/۲ | ۱۱ | ۶۶/۵ | ۱۱ | ۶۶/۸ | ۱۱ | ۶۷/۲ | ۱۰ | ۶۷/۵ | بندرماهشهر..... |
| ۲ | ۷۰/۱ | ۲ | ۷۰/۲ | ۲ | ۷۰/۴ | ۲ | ۷۰/۶ | ۲ | ۷۰/۸ | بهبهان..... |
| ۲۵ | ۶۲/۷ | ۲۶ | ۶۲/۷ | ۲۶ | ۶۲/۷ | ۲۶ | ۶۲/۷ | ۲۸ | ۶۲/۷ | حمیدیه..... |
| ۱۸ | ۶۴/۸ | ۱۸ | ۶۵/۱ | ۱۸ | ۶۵/۵ | ۱۹ | ۶۵/۸ | ۱۹ | ۶۶/۲ | خرمشهر..... |
| ۱۱ | ۶۶/۵ | ۱۳ | ۶۶/۵ | ۱۴ | ۶۶/۴ | ۱۵ | ۶۶/۴ | ۱۷ | ۶۶/۴ | دزپارت..... |
| ۳ | ۶۹/۴ | ۳ | ۶۹/۶ | ۳ | ۶۹/۹ | ۳ | ۷۰/۱ | ۳ | ۷۰/۴ | دزفول..... |
| ۲۶ | ۶۲/۶ | ۲۵ | ۶۲/۹ | ۲۴ | ۶۳/۳ | ۲۴ | ۶۳/۶ | ۲۳ | ۶۳/۹ | دشت آزادگان..... |
| ۲۴ | ۶۲/۸ | ۲۳ | ۶۳/۳ | ۲۳ | ۶۳/۸ | ۲۱ | ۶۴/۳ | ۲۰ | ۶۴/۹ | رامشیر..... |
| ۱۶ | ۶۵/۹ | ۱۶ | ۶۶/۱ | ۱۶ | ۶۶/۴ | ۱۴ | ۶۶/۷ | ۱۴ | ۶۷/۰ | رامهرمز..... |
| ۲۲ | ۶۳/۷ | ۲۲ | ۶۳/۷ | ۲۱ | ۶۳/۸ | ۲۲ | ۶۳/۹ | ۲۲ | ۶۴/۰ | شادگان..... |
| ۱۵ | ۶۶/۰ | ۱۴ | ۶۶/۳ | ۱۳ | ۶۶/۵ | ۱۲ | ۶۶/۸ | ۱۲ | ۶۷/۰ | شوش..... |
| ۷ | ۶۷/۸ | ۷ | ۶۷/۹ | ۸ | ۶۸/۰ | ۷ | ۶۸/۱ | ۸ | ۶۸/۲ | شوستر..... |
| ۱۹ | ۶۴/۷ | ۲۰ | ۶۴/۷ | ۲۰ | ۶۴/۷ | ۲۰ | ۶۴/۷ | ۲۱ | ۶۴/۷ | کارون..... |
| ۱۴ | ۶۶/۰ | ۱۵ | ۶۶/۳ | ۱۲ | ۶۶/۵ | ۱۳ | ۶۶/۸ | ۱۳ | ۶۷/۰ | کرخه..... |
| ۲۰ | ۶۴/۶ | ۱۹ | ۶۵/۰ | ۱۹ | ۶۵/۴ | ۱۸ | ۶۵/۸ | ۱۸ | ۶۶/۲ | گتوند..... |
| ۲۳ | ۶۳/۰ | ۲۴ | ۶۳/۱ | ۲۵ | ۶۳/۳ | ۲۵ | ۶۳/۴ | ۲۵ | ۶۳/۵ | لالی..... |
| ۶ | ۶۷/۸ | ۵ | ۶۸/۰ | ۵ | ۶۸/۳ | ۶ | ۶۸/۵ | ۶ | ۶۸/۷ | مسجد سلیمان..... |
| ۹ | ۶۶/۹ | ۹ | ۶۷/۱ | ۱۰ | ۶۷/۲ | ۱۰ | ۶۷/۳ | ۱۱ | ۶۷/۵ | هفتکل..... |
| ۱۷ | ۶۵/۷ | ۱۷ | ۶۵/۹ | ۱۷ | ۶۶/۱ | ۱۷ | ۶۶/۳ | ۱۵ | ۶۶/۶ | هندیجان..... |
| ۲۸ | ۶۱/۷ | ۲۸ | ۶۱/۹ | ۲۹ | ۶۲/۱ | ۲۹ | ۶۲/۳ | ۲۹ | ۶۲/۵ | هويزه..... |

مأخذ- برآورد تحقیقی، نشریه جایگاه اقتصادی، اجتماعی و فرهنگی استان های کشور.

۱۰-۳- نمودار نسبت جمعیت ۶۴-۱۵ سال در سال ۱۴۰۰ (درصد)



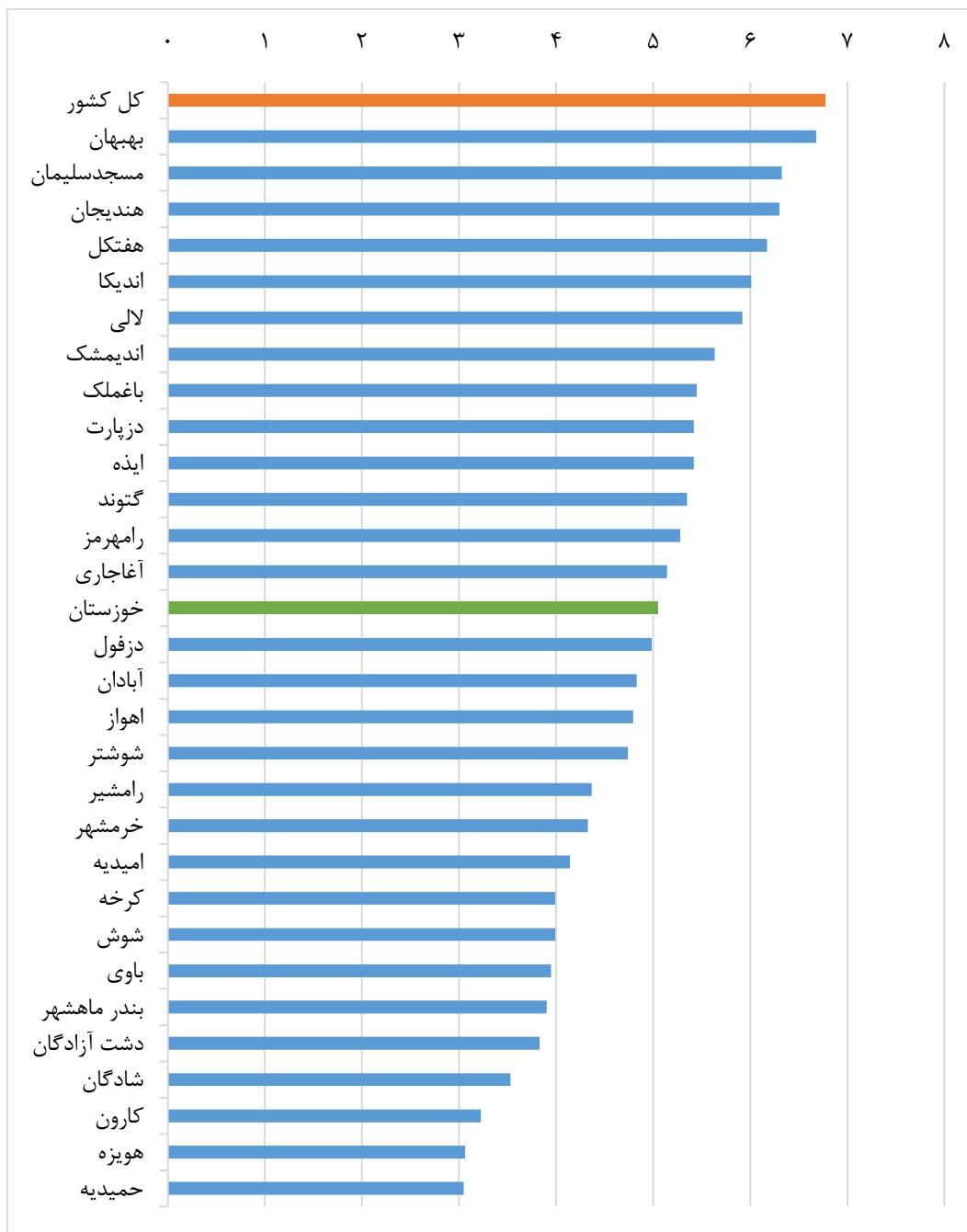
منبع: جدول ۱۰-۳

۱۱-۳- نسبت جمعیت ۶۵ سال و بیشتر (درصد)

| ۱۴۰۰ | | ۱۳۹۹ | | ۱۳۹۸ | | ۱۳۹۷ | | ۱۳۹۶ | | شرح |
|------|------|------|------|------|------|------|------|------|------|------------------|
| رتبه | نسبت | رتبه | نسبت | رتبه | نسبت | رتبه | نسبت | رتبه | نسبت | |
| xx | ۶/۸ | xx | ۶/۵ | xx | ۶/۴ | xx | ۶/۳ | xx | ۶/۱ | کل کشور..... |
| ۲۷ | ۵/۱ | ۲۷ | ۴/۹ | ۲۷ | ۴/۷ | ۲۸ | ۴/۶ | ۲۸ | ۴/۵ | خوزستان..... |
| ۱۵ | ۴/۸ | ۱۵ | ۴/۸ | ۱۵ | ۴/۷ | ۱۵ | ۴/۶ | ۱۵ | ۴/۵ | آبادان..... |
| ۱۳ | ۵/۱ | ۱۳ | ۵/۱ | ۱۳ | ۵/۱ | ۱۱ | ۵/۱ | ۹ | ۵/۱ | آغاچاری..... |
| ۲۰ | ۴/۱ | ۲۰ | ۴/۱ | ۲۰ | ۴/۰ | ۲۰ | ۴/۰ | ۲۰ | ۳/۹ | امیدیه..... |
| ۵ | ۶/۰ | ۵ | ۵/۹ | ۵ | ۵/۸ | ۵ | ۵/۷ | ۵ | ۵/۶ | اندیکا..... |
| ۷ | ۵/۶ | ۷ | ۵/۵ | ۷ | ۵/۳ | ۹ | ۵/۲ | ۱۱ | ۵/۱ | اندیمشک..... |
| ۱۶ | ۴/۸ | ۱۶ | ۴/۷ | ۱۷ | ۴/۶ | ۱۷ | ۴/۵ | ۱۷ | ۴/۴ | اهواز..... |
| ۱۰ | ۵/۴ | ۹ | ۵/۴ | ۸ | ۵/۳ | ۷ | ۵/۲ | ۸ | ۵/۲ | ایذه..... |
| ۸ | ۵/۵ | ۱۰ | ۵/۳ | ۱۰ | ۵/۲ | ۱۲ | ۵/۱ | ۱۲ | ۵/۰ | باغملک..... |
| ۲۳ | ۳/۹ | ۲۳ | ۳/۹ | ۲۳ | ۳/۸ | ۲۴ | ۳/۸ | ۲۴ | ۳/۷ | باوی..... |
| ۲۴ | ۳/۹ | ۲۵ | ۳/۸ | ۲۵ | ۳/۷ | ۲۵ | ۳/۷ | ۲۶ | ۳/۶ | بندرماهشهر..... |
| ۱ | ۶/۷ | ۱ | ۶/۶ | ۱ | ۶/۵ | ۱ | ۶/۴ | ۱ | ۶/۴ | بهبهان..... |
| ۲۹ | ۳/۰ | ۲۹ | ۳/۰ | ۲۹ | ۳/۰ | ۲۹ | ۳/۰ | ۲۹ | ۳/۰ | حمیدیه..... |
| ۱۹ | ۴/۳ | ۱۹ | ۴/۳ | ۱۸ | ۴/۳ | ۱۸ | ۴/۲ | ۱۸ | ۴/۲ | خرمشهر..... |
| ۹ | ۵/۴ | ۸ | ۵/۴ | ۹ | ۵/۳ | ۸ | ۵/۲ | ۷ | ۵/۲ | دزپارت..... |
| ۱۴ | ۵/۰ | ۱۴ | ۴/۹ | ۱۴ | ۴/۹ | ۱۴ | ۴/۸ | ۱۴ | ۴/۸ | دزفول..... |
| ۲۵ | ۳/۸ | ۲۴ | ۳/۸ | ۲۴ | ۳/۸ | ۲۳ | ۳/۸ | ۲۳ | ۳/۸ | دشت آزادگان..... |
| ۱۸ | ۴/۴ | ۱۸ | ۴/۳ | ۱۹ | ۴/۲ | ۱۹ | ۴/۲ | ۱۹ | ۴/۱ | رامشیر..... |
| ۱۲ | ۵/۳ | ۱۲ | ۵/۲ | ۱۲ | ۵/۱ | ۱۳ | ۵/۱ | ۱۳ | ۵/۰ | رامهرمز..... |
| ۲۶ | ۳/۵ | ۲۶ | ۳/۵ | ۲۶ | ۳/۶ | ۲۶ | ۳/۶ | ۲۵ | ۳/۶ | شادگان..... |
| ۲۱ | ۴/۰ | ۲۱ | ۴/۰ | ۲۱ | ۳/۹ | ۲۱ | ۳/۹ | ۲۱ | ۳/۹ | شوش..... |
| ۱۷ | ۴/۷ | ۱۷ | ۴/۷ | ۱۶ | ۴/۶ | ۱۶ | ۴/۶ | ۱۶ | ۴/۵ | شوشتر..... |
| ۲۷ | ۳/۲ | ۲۷ | ۳/۲ | ۲۷ | ۳/۲ | ۲۷ | ۳/۲ | ۲۸ | ۳/۲ | کارون..... |
| ۲۲ | ۴/۰ | ۲۲ | ۴/۰ | ۲۲ | ۳/۹ | ۲۲ | ۳/۹ | ۲۲ | ۳/۹ | کرخه..... |
| ۱۱ | ۵/۳ | ۱۱ | ۵/۳ | ۱۱ | ۵/۲ | ۱۰ | ۵/۲ | ۱۰ | ۵/۱ | گتوند..... |
| ۶ | ۵/۹ | ۶ | ۵/۸ | ۶ | ۵/۷ | ۶ | ۵/۷ | ۶ | ۵/۶ | لالی..... |
| ۲ | ۶/۳ | ۳ | ۶/۲ | ۳ | ۶/۱ | ۳ | ۶/۰ | ۴ | ۵/۹ | مسجد سلیمان..... |
| ۴ | ۶/۲ | ۴ | ۶/۱ | ۴ | ۶/۰ | ۴ | ۶/۰ | ۳ | ۵/۹ | هفتکل..... |
| ۳ | ۶/۳ | ۲ | ۶/۲ | ۲ | ۶/۱ | ۲ | ۶/۰ | ۲ | ۵/۹ | هندیجان..... |
| ۲۸ | ۳/۱ | ۲۸ | ۳/۱ | ۲۸ | ۳/۲ | ۲۸ | ۳/۲ | ۲۷ | ۳/۳ | هوئیزه..... |

مأخذ- برآورد تحقیقی/نشریه جایگاه اقتصادی، اجتماعی و فرهنگی استان های کشور.

۱۱-۳- نمودار نسبت جمعیت ۶۵ سال و بیشتر در سال ۱۴۰۰ (درصد)



منبع: جدول ۱۱-۳

٤

کشاورزی و شیلات



و استان از آمار و اطلاعات دستگاه‌های اجرایی اداره کل جهاد کشاورزی و اداره کل شیلات خوزستان استفاده شده است.

مقدمه

آمارگیری کشاورزی در سطح ملی برای اولین بار در سال ۱۳۳۹، توسط اداره آمار عمومی وقت، با روش نمونه‌گیری انجام شد. پس از انجام چند آمارگیری نمونه‌ای که نتایج سال‌های ۱۳۵۰ و ۱۳۵۱ آن منتشر شد، در سال ۱۳۵۲، اولین سرشماری کشاورزی روستایی، توسط مرکز آمار ایران به مرحله اجرا درآمد. در این سرشماری از طریق مراجعه به تمامی نقاط روستایی کشور، اطلاعات مورد نظر در سطح آبادی جمع‌آوری شد. بر اساس چارچوب آماری حاصل از سرشماری مذکور، طرح آمارگیری کشاورزی روستایی در سال‌های ۱۳۵۳، ۱۳۵۴ و ۱۳۵۶ لغایت ۱۳۵۹ و نیز در سال‌های ۱۳۶۱ و ۱۳۶۶ توسط مرکز آمار ایران اجرا و نتایج آن منتشر شد.

در سال ۱۳۶۷ اولین سرشماری عمومی کشاورزی توسط مرکز آمار ایران، در سطح نقاط شهری و روستایی کشور به مرحله اجرا درآمد. با استفاده از چارچوب این سرشماری، اولین طرح آمارگیری نمونه‌ای کشاورزی در سال ۱۳۷۱، توسط مرکز آمار ایران انجام شد و در سال ۱۳۷۲، دومین سرشماری عمومی کشاورزی کشور توسط مرکز آمار ایران به اجرا درآمد. در این سرشماری برخی از شهرها یا حوزه‌های شهری که تعداد خانوار بهره‌بردار آن در زمان سرشماری ۱۳۶۷ قابل توجه نبوده، مورد سرشماری قرار نگرفته است. در سال ۱۳۸۲ سومین و در سال ۱۳۹۳ چهارمین سرشماری عمومی کشاورزی کشور توسط مرکز آمار ایران و با مشارکت وزارت جهاد کشاورزی اجرا گردید.

اطلاعات آماری مندرج در این فصل، شامل آمارهایی در زمینه‌ی زراعت، دام و طیور و شیلات می‌باشد.

برای تهیه و تنظیم آمار و اطلاعات مندرج در جداول این فصل، علاوه بر نشریات مرکز آمار ایران و سالنامه‌های آماری کشور

تعاریف و مفاهیم

تولید: مقدار محصولی است که در دوره زمانی مشخص، طی فرایند تولید در واحد تولیدی حاصل می‌شود و آماده عرضه برای فروش و مصرف است. آن مقدار تولید که جنبه رایگان داشته یا دستمزد بابت آن جنسی باشد و یا به خود مصرفی واحد تولیدی برسد جزو تولید محسوب می‌شود.

آبیاری: تامین تمام یا قسمتی از آب مورد نیاز گیاه با دخالت انسان که با هدف بهبود وضع تولید محصول کشاورزی یا چراگاه انجام می‌شود. سیلاب یا آبی که در اثر طغیان رودخانه در مزرعه جاری شود، آبیاری محسوب نمی‌شود ولی اگر این آب‌ها پس از کنترل و جمع‌آوری در اختیار محصول قرار گیرد، آبیاری محصول محسوب می‌شود.

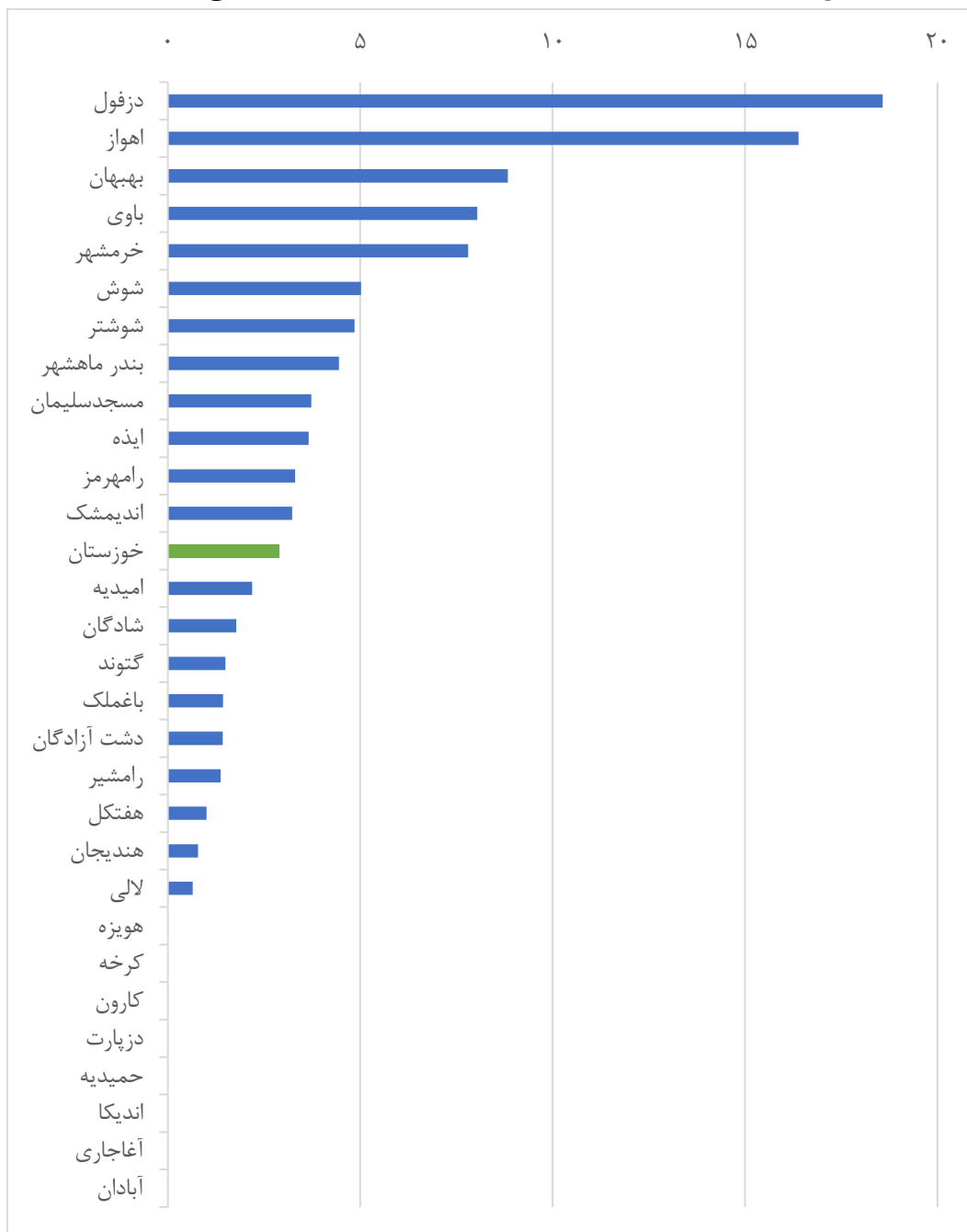
شبکه آبیاری و زهکشی: به مجموعه تاسیساتی که نقش انتقال و توزیع آب را تا قطعه زراعی به عهده دارند، گفته می‌شود که می‌تواند به صورت ثقلی، تحت فشار و یا ترکیبی از این دو باشد.

۴-۱- توزیع مقدار تولید گوشت قرمز عرضه شده از کشتار گاه های رسمی (درصد)

| ۱۴۰۰ | | ۱۳۹۹ | | ۱۳۹۸ | | ۱۳۹۷ | | ۱۳۹۶ | | شرح |
|------|-------|------|-------|------|-------|------|-------|------|-------|------------------|
| رتبه | توزیع | رتبه | توزیع | رتبه | توزیع | رتبه | توزیع | رتبه | توزیع | |
| XX | ۱۰۰ | XX | ۱۰۰ | XX | ۱۰۰ | XX | ۱۰۰ | XX | ۱۰۰ | کل کشور..... |
| ۱۱ | ۲/۹ | ۱۰ | ۲/۹ | ۱۰ | ۳/۱ | ۸ | ۳/۶ | ۸ | ۳/۹ | خوزستان..... |
| ۲۲ | ۰/۰ | ۲۳ | ۰/۰ | ۲۳ | ۰/۰ | ۴ | ۸/۱ | ۳ | ۸/۱ | آبادان..... |
| ۲۲ | ۰/۰ | ۲۲ | ۰/۲ | ۲۲ | ۰/۵ | ۲۳ | ۰/۲ | ۲۲ | ۰/۳ | آغاجاری..... |
| ۱۳ | ۲/۲ | ۱۳ | ۲/۰ | ۱۴ | ۱/۹ | ۱۴ | ۱/۷ | ۱۴ | ۱/۹ | امیدیه..... |
| ۲۲ | ۰/۰ | ۲۳ | ۰/۰ | ۲۳ | ۰/۰ | ۲۴ | ۰/۰ | ۲۳ | ۰/۰ | اندیکا..... |
| ۱۲ | ۳/۲ | ۱۱ | ۳/۱ | ۱۳ | ۲/۷ | ۱۰ | ۳/۳ | ۱۰ | ۳/۲ | اندیمشک..... |
| ۲ | ۱۶/۴ | ۲ | ۱۶/۸ | ۱ | ۱۹/۷ | ۱ | ۲۱/۰ | ۱ | ۳۴/۴ | اهواز..... |
| ۱۰ | ۳/۷ | ۲۰ | ۰/۶ | ۸ | ۴/۲ | ۶ | ۵/۴ | ۵ | ۴/۹ | ایذه..... |
| ۱۶ | ۱/۴ | ۱۲ | ۳/۰ | ۱۷ | ۱/۲ | ۱۸ | ۱/۰ | ۱۷ | ۰/۹ | باغملک..... |
| ۴ | ۸/۰ | ۵ | ۸/۱ | ۵ | ۶/۸ | ۵ | ۵/۶ | ۶ | ۴/۸ | باوی..... |
| ۸ | ۴/۴ | ۶ | ۵/۶ | ۶ | ۴/۶ | ۸ | ۴/۹ | ۸ | ۴/۳ | بندرماهشهر..... |
| ۳ | ۸/۸ | ۳ | ۹/۱ | ۴ | ۸/۶ | ۳ | ۹/۷ | ۴ | ۷/۲ | بهبهان..... |
| ۲۲ | ۰/۰ | ۲۳ | ۰/۰ | ۲۳ | ۰/۰ | ۲۴ | ۰/۰ | ۲۳ | ۰/۰ | حمیدیه..... |
| ۵ | ۷/۸ | ۴ | ۸/۴ | ۳ | ۹/۹ | ۲۰ | ۰/۹ | ۲۳ | ۰/۰ | خرمشهر..... |
| ۲۲ | ۰/۰ | ۲۳ | ۰/۰ | ۲۳ | ۰/۰ | ۲۴ | ۰/۰ | ۲۳ | ۰/۰ | دزپارت..... |
| ۱ | ۱۸/۶ | ۱ | ۱۸/۰ | ۲ | ۱۵/۸ | ۲ | ۱۴/۰ | ۲ | ۹/۷ | دزفول..... |
| ۱۷ | ۱/۴ | ۱۶ | ۱/۱ | ۱۲ | ۲/۸ | ۱۳ | ۲/۴ | ۱۲ | ۲/۴ | دشت آزادگان..... |
| ۱۸ | ۱/۴ | ۱۸ | ۰/۸ | ۱۹ | ۱/۱ | ۲۱ | ۰/۷ | ۲۰ | ۰/۶ | رامشیر..... |
| ۱۱ | ۳/۳ | ۹ | ۴/۵ | ۱۰ | ۳/۷ | ۱۱ | ۳/۱ | ۱۱ | ۲/۴ | رامهرمز..... |
| ۱۴ | ۱/۸ | ۱۴ | ۱/۸ | ۱۸ | ۱/۱ | ۱۵ | ۱/۶ | ۱۶ | ۱/۱ | شادگان..... |
| ۶ | ۵/۰ | ۷ | ۵/۱ | ۷ | ۴/۳ | ۹ | ۴/۳ | ۹ | ۳/۳ | شوش..... |
| ۷ | ۴/۸ | ۸ | ۴/۶ | ۹ | ۴/۲ | ۷ | ۵/۴ | ۷ | ۴/۶ | شوشتر..... |
| ۲۲ | ۰/۰ | ۲۳ | ۰/۰ | ۲۳ | ۰/۰ | ۲۴ | ۰/۰ | ۲۳ | ۰/۰ | کارون..... |
| ۲۲ | ۰/۰ | ۲۳ | ۰/۰ | ۲۳ | ۰/۰ | ۲۴ | ۰/۰ | ۲۳ | ۰/۰ | کرخه..... |
| ۱۵ | ۱/۵ | ۱۵ | ۱/۵ | ۱۶ | ۱/۲ | ۱۶ | ۱/۴ | ۱۵ | ۱/۲ | گتوند..... |
| ۲۱ | ۰/۶ | ۲۱ | ۰/۶ | ۲۰ | ۰/۷ | ۱۹ | ۰/۹ | ۱۹ | ۰/۷ | لالی..... |
| ۹ | ۳/۷ | ۱۰ | ۳/۳ | ۱۱ | ۲/۹ | ۱۲ | ۲/۶ | ۱۳ | ۲/۴ | مسجد سلیمان..... |
| ۱۹ | ۱/۰ | ۱۷ | ۱/۰ | ۱۵ | ۱/۳ | ۱۷ | ۱/۱ | ۱۸ | ۰/۹ | هفتکل..... |
| ۲۰ | ۰/۸ | ۱۹ | ۰/۷ | ۲۱ | ۰/۷ | ۲۲ | ۰/۷ | ۲۱ | ۰/۶ | هندیجان..... |
| ۲۲ | ۰/۰ | ۲۳ | ۰/۰ | ۲۳ | ۰/۰ | ۲۴ | ۰/۰ | ۲۳ | ۰/۰ | هویزه..... |

ماخذ- نشریه جایگاه اقتصادی، اجتماعی و فرهنگی استان های کشور. اداره کل جهاد کشاورزی خوزستان - برآورد تحقیقی

۴-۱- نمودار توزیع مقدار تولید گوشت قرمز عرضه شده از کشتار گاه های رسمی در سال ۱۴۰۰ (درصد)



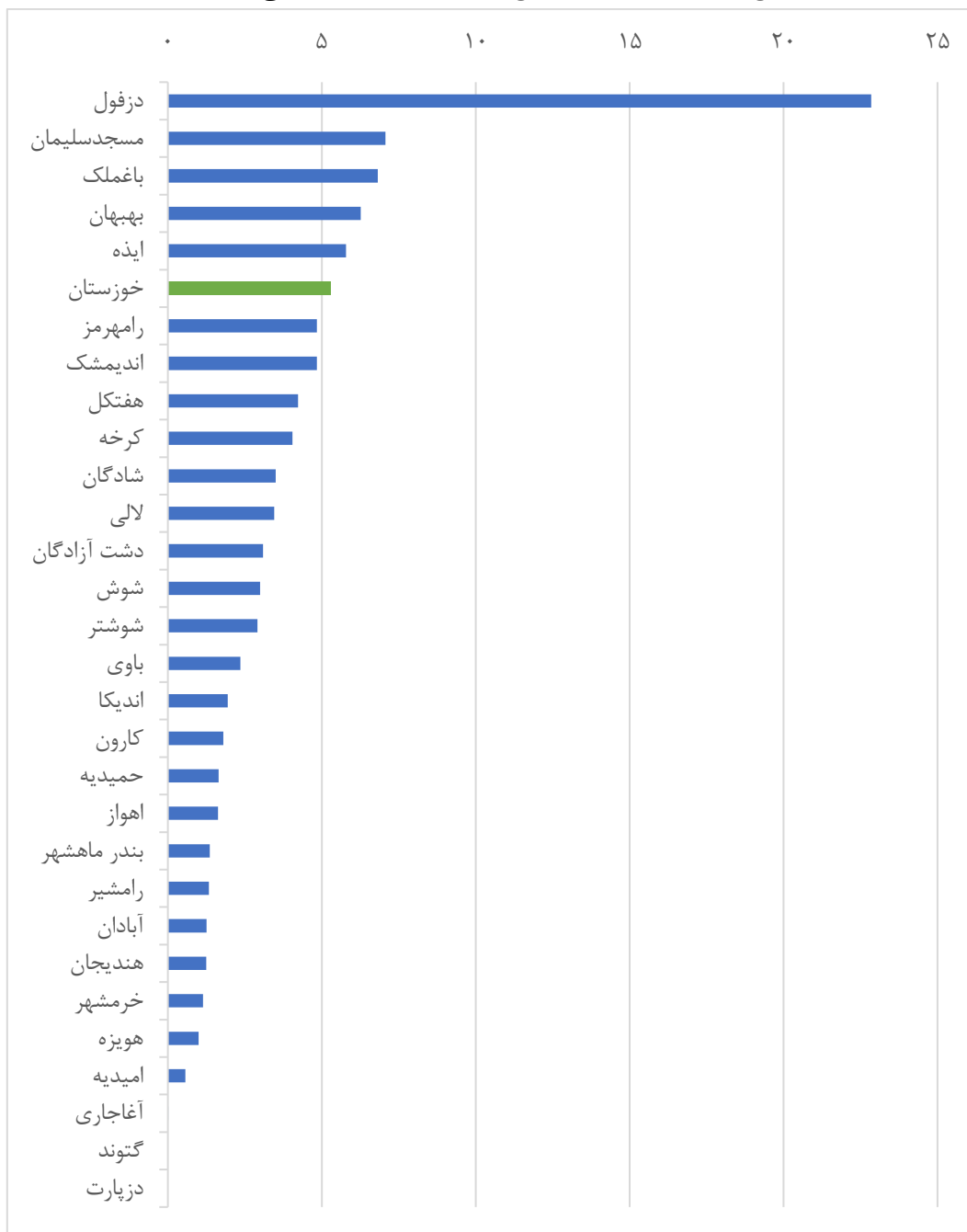
منبع: جدول ۴-۱

۴-۲- توزیع مقدار تولید گوشت مرغ در مرغداری های صنعتی (درصد)

| ۱۴۰۰ | | ۱۳۹۹ | | ۱۳۹۸ | | ۱۳۹۷ | | ۱۳۹۶ | | شرح |
|------|-------|------|-------|------|-------|------|-------|------|-------|------------------|
| رتبه | توزیع | رتبه | توزیع | رتبه | توزیع | رتبه | توزیع | رتبه | توزیع | |
| xx | ۱۰۰ | xx | ۱۰۰ | xx | ۱۰۰ | xx | ۱۰۰ | xx | ۱۰۰ | کل کشور..... |
| ۷ | ۵/۳ | ۷ | ۵/۳ | ۷ | ۴/۴ | ۷ | ۴/۲ | ۷ | ۴/۷ | خوزستان..... |
| ۲۲ | ۱/۳ | ۲۲ | ۱/۳ | ۲۱ | ۱/۲ | ۲۱ | ۱/۳ | ۲۱ | ۱/۳ | آبادان..... |
| ۲۷ | ۰/۰ | ۲۷ | ۰/۰ | ۲۷ | ۰/۰ | ۲۷ | ۰/۰ | ۲۷ | ۰/۰ | آغاجاری..... |
| ۲۶ | ۰/۶ | ۲۶ | ۰/۶ | ۲۶ | ۰/۷ | ۲۶ | ۰/۸ | ۲۵ | ۰/۹ | امیدیه..... |
| ۱۶ | ۱/۹ | ۱۶ | ۱/۹ | ۱۸ | ۱/۷ | ۱۶ | ۲/۱ | ۱۸ | ۱/۸ | اندیکا..... |
| ۷ | ۴/۸ | ۷ | ۴/۸ | ۵ | ۵/۶ | ۵ | ۵/۴ | ۶ | ۵/۱ | اندیمشک..... |
| ۱۹ | ۱/۶ | ۱۹ | ۱/۶ | ۲۴ | ۱/۰ | ۱۸ | ۱/۷ | ۱۵ | ۲/۴ | اهواز..... |
| ۵ | ۵/۸ | ۵ | ۵/۸ | ۷ | ۴/۱ | ۷ | ۴/۱ | ۸ | ۴/۲ | ایذه..... |
| ۳ | ۶/۸ | ۳ | ۶/۸ | ۳ | ۶/۵ | ۳ | ۵/۷ | ۲ | ۶/۴ | باغملک..... |
| ۱۵ | ۲/۴ | ۱۵ | ۲/۴ | ۱۵ | ۲/۲ | ۱۷ | ۲/۰ | ۱۷ | ۱/۸ | باوی..... |
| ۲۰ | ۱/۴ | ۲۰ | ۱/۴ | ۲ | ۶/۵ | ۱۵ | ۲/۳ | ۳ | ۶/۲ | بندرماهشهر..... |
| ۴ | ۶/۳ | ۴ | ۶/۳ | ۱۶ | ۱/۹ | ۲ | ۷/۲ | ۲۶ | ۰/۰ | بهبهان..... |
| ۱۸ | ۱/۶ | ۱۸ | ۱/۶ | ۱۹ | ۱/۶ | ۲۲ | ۱/۲ | ۱۴ | ۲/۵ | حمیدیه..... |
| ۲۴ | ۱/۱ | ۲۴ | ۱/۱ | ۲۰ | ۱/۵ | ۱۹ | ۱/۶ | ۱۹ | ۱/۷ | خرمشهر..... |
| ۲۸ | ۰/۰ | ۲۸ | ۰/۰ | ۲۸ | ۰/۰ | ۲۸ | ۰/۰ | ۲۸ | ۰/۰ | دزپارت..... |
| ۱ | ۲۲/۹ | ۱ | ۲۲/۹ | ۱ | ۲۶/۲ | ۱ | ۲۶/۸ | ۱ | ۲۵/۶ | دزفول..... |
| ۱۲ | ۳/۱ | ۱۲ | ۳/۱ | ۱۳ | ۲/۹ | ۱۳ | ۳/۱ | ۷ | ۴/۳ | دشت آزادگان..... |
| ۲۱ | ۱/۳ | ۲۱ | ۱/۳ | ۲۲ | ۱/۱ | ۲۳ | ۱/۲ | ۲۲ | ۱/۱ | رامشیر..... |
| ۶ | ۴/۸ | ۶ | ۴/۸ | ۸ | ۴/۰ | ۸ | ۳/۷ | ۹ | ۴/۱ | رامهرمز..... |
| ۱۰ | ۳/۵ | ۱۰ | ۳/۵ | ۱۱ | ۳/۵ | ۶ | ۴/۷ | ۴ | ۵/۵ | شادگان..... |
| ۱۳ | ۳/۰ | ۱۳ | ۳/۰ | ۹ | ۳/۹ | ۹ | ۳/۵ | ۱۲ | ۳/۴ | شوش..... |
| ۱۴ | ۲/۹ | ۱۴ | ۲/۹ | ۱۴ | ۲/۶ | ۱۴ | ۲/۵ | ۱۳ | ۲/۹ | شوشتر..... |
| ۱۷ | ۱/۸ | ۱۷ | ۱/۸ | ۱۷ | ۱/۸ | ۲۰ | ۱/۳ | ۲۰ | ۱/۶ | کارون..... |
| ۹ | ۴/۰ | ۹ | ۴/۰ | ۶ | ۴/۴ | ۱۰ | ۳/۵ | ۱۰ | ۳/۹ | کرخه..... |
| ۲۸ | ۰/۰ | ۲۸ | ۰/۰ | ۲۸ | ۰/۰ | ۲۸ | ۰/۰ | ۲۸ | ۰/۰ | گتوند..... |
| ۱۱ | ۳/۵ | ۱۱ | ۳/۵ | ۱۲ | ۳/۳ | ۱۲ | ۳/۳ | ۱۱ | ۳/۷ | لالی..... |
| ۲ | ۷/۱ | ۲ | ۷/۱ | ۴ | ۶/۰ | ۴ | ۵/۶ | ۵ | ۵/۲ | مسجد سلیمان..... |
| ۸ | ۴/۲ | ۸ | ۴/۲ | ۱۰ | ۳/۷ | ۱۱ | ۳/۴ | ۱۶ | ۲/۳ | هفتکل..... |
| ۲۳ | ۱/۲ | ۲۳ | ۱/۲ | ۲۵ | ۱/۰ | ۲۴ | ۰/۹ | ۲۳ | ۱/۰ | هندیجان..... |
| ۲۵ | ۱/۰ | ۲۵ | ۱/۰ | ۲۳ | ۱/۱ | ۲۵ | ۰/۹ | ۲۴ | ۱/۰ | هویره..... |

ماخذ- نشریه جایگاه اقتصادی، اجتماعی و فرهنگی استان های کشور. اداره کل جهاد کشاورزی خوزستان - برآورد تحقیقی

۴-۲- نمودار توزیع مقدار تولید گوشت مرغ در مرغداری های صنعتی در سال ۱۴۰۰ (درصد)



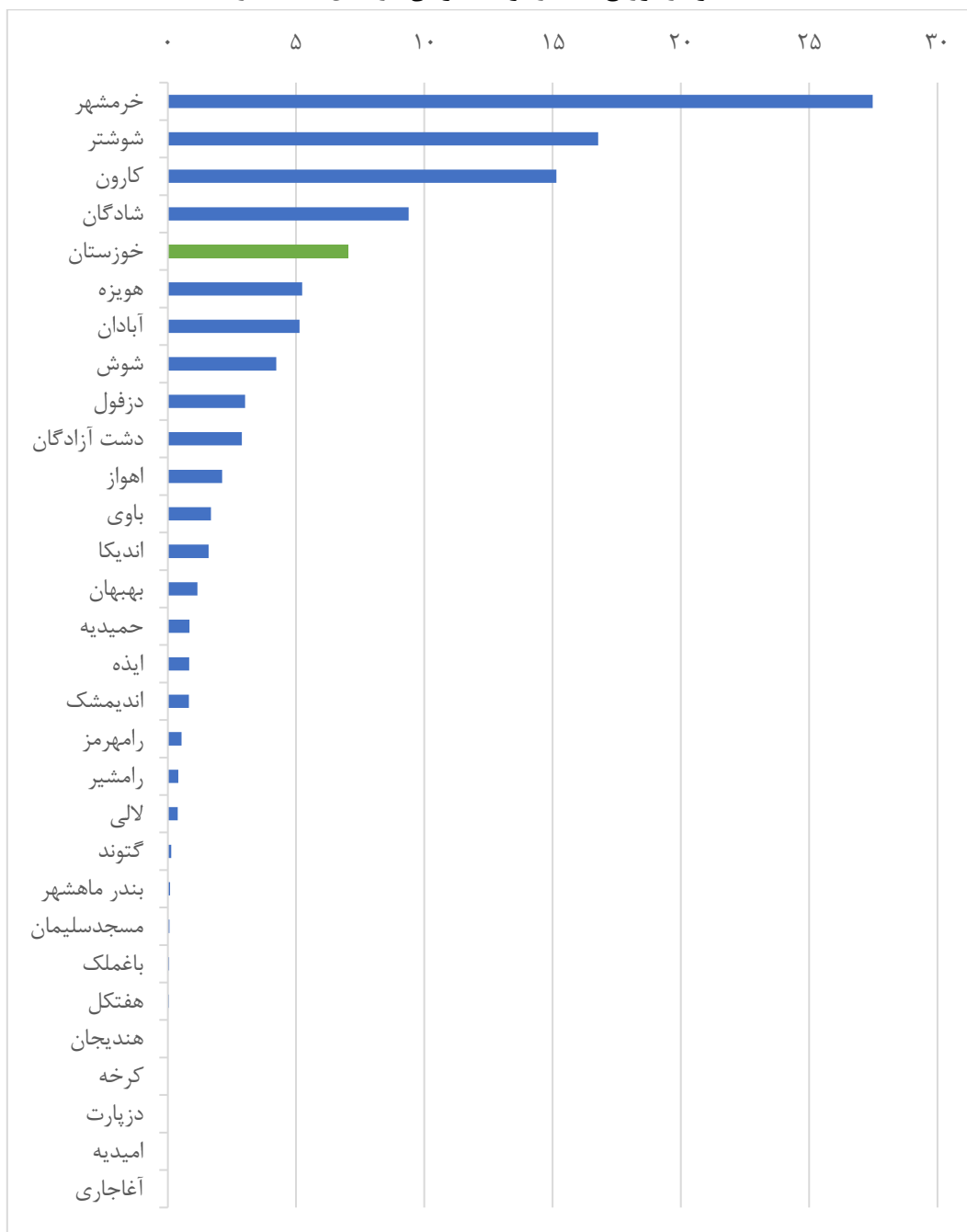
منبع: جدول ۴-۲

۴-۳- توزیع مقدار تولید آبیان (درصد)

| ۱۴۰۰ | | ۱۳۹۹ | | ۱۳۹۸ | | ۱۳۹۷ | | ۱۳۹۶ | | شرح |
|------|-------|------|-------|------|-------|------|-------|------|-------|------------------|
| رتبه | توزیع | رتبه | توزیع | رتبه | توزیع | رتبه | توزیع | رتبه | توزیع | |
| xx | ۱۰۰ | xx | ۱۰۰ | xx | ۱۰۰ | xx | ۱۰۰ | xx | ۱۰۰ | کل کشور..... |
| ۵ | ۷/۰ | ۴ | ۷/۴ | ۵ | ۶/۶ | ۶ | ۵/۲ | ۵ | ۶/۵ | خوزستان..... |
| ۶ | ۵/۱ | ۷ | ۳/۵ | ۷ | ۴/۶ | ۱۵ | ۰/۸ | ۶ | ۵/۱ | آبادان..... |
| ۲۵ | ۰/۰ | ۲۵ | ۰/۰ | ۲۴ | ۰/۰ | ۲۲ | ۰/۰ | ۲۱ | ۰/۰ | آغاجاری..... |
| ۲۵ | ۰/۰ | ۲۵ | ۰/۰ | ۲۴ | ۰/۰ | ۲۲ | ۰/۰ | ۲۱ | ۰/۰ | امیدیه..... |
| ۱۲ | ۱/۶ | ۱۳ | ۱/۵ | ۱۳ | ۱/۲ | ۱۱ | ۲/۲ | ۱۳ | ۲/۱ | اندیکا..... |
| ۱۶ | ۰/۸ | ۱۵ | ۰/۸ | ۱۵ | ۰/۹ | ۱۳ | ۱/۷ | ۱۴ | ۱/۵ | اندیمشک..... |
| ۱۰ | ۲/۱ | ۱۰ | ۲/۸ | ۸ | ۴/۳ | ۵ | ۶/۴ | ۵ | ۵/۹ | اهواز..... |
| ۱۵ | ۰/۸ | ۱۶ | ۰/۷ | ۱۶ | ۰/۸ | ۱۲ | ۱/۷ | ۱۵ | ۱/۴ | ایذه..... |
| ۲۳ | ۰/۰ | ۲۳ | ۰/۱ | ۱۸ | ۰/۱ | ۲۰ | ۰/۱ | ۱۹ | ۰/۱ | باغملک..... |
| ۱۱ | ۱/۷ | ۱۲ | ۱/۸ | ۱۲ | ۱/۵ | ۱۴ | ۱/۵ | ۱۲ | ۲/۳ | باوی..... |
| ۲۱ | ۰/۱ | ۲۰ | ۰/۱ | ۱۸ | ۰/۱ | ۲۲ | ۰/۰ | ۲۱ | ۰/۰ | بندرماهشهر..... |
| ۱۳ | ۱/۲ | ۱۴ | ۱/۲ | ۱۴ | ۱/۰ | ۱۶ | ۰/۵ | ۱۶ | ۰/۴ | بهبهان..... |
| ۱۴ | ۰/۸ | ۱۱ | ۲/۲ | ۱۱ | ۲/۳ | ۱۰ | ۳/۲ | ۸ | ۴/۱ | حمیدیه..... |
| ۱ | ۲۷/۵ | ۱ | ۲۷/۰ | ۱ | ۲۶/۵ | ۱ | ۲۴/۰ | ۱ | ۲۳/۰ | خرمشهر..... |
| ۲۵ | ۰/۰ | ۲۵ | ۰/۰ | ۲۴ | ۰/۰ | ۲۲ | ۰/۰ | ۲۱ | ۰/۰ | دزپارت..... |
| ۸ | ۳/۰ | ۸ | ۳/۳ | ۹ | ۲/۹ | ۷ | ۴/۱ | ۱۰ | ۳/۶ | دزفول..... |
| ۹ | ۲/۹ | ۹ | ۳/۲ | ۱۰ | ۲/۵ | ۸ | ۴/۰ | ۱۱ | ۳/۵ | دشت آزادگان..... |
| ۱۸ | ۰/۴ | ۱۸ | ۰/۲ | ۱۷ | ۰/۲ | ۱۸ | ۰/۳ | ۱۷ | ۰/۲ | رامشیر..... |
| ۱۷ | ۰/۵ | ۲۱ | ۰/۱ | ۲۱ | ۰/۱ | ۲۲ | ۰/۰ | ۲۱ | ۰/۰ | رامهرمز..... |
| ۴ | ۹/۴ | ۴ | ۱۱/۰ | ۴ | ۹/۰ | ۴ | ۹/۴ | ۴ | ۱۰/۸ | شادگان..... |
| ۷ | ۴/۲ | ۵ | ۷/۱ | ۶ | ۵/۷ | ۶ | ۵/۸ | ۷ | ۴/۸ | شوش..... |
| ۲ | ۱۶/۸ | ۲ | ۱۴/۰ | ۲ | ۱۶/۴ | ۲ | ۱۹/۷ | ۲ | ۱۶/۲ | شوشتر..... |
| ۳ | ۱۵/۱ | ۳ | ۱۳/۲ | ۳ | ۱۳/۶ | ۳ | ۱۰/۱ | ۳ | ۱۱/۲ | کارون..... |
| ۲۵ | ۰/۰ | ۲۵ | ۰/۰ | ۲۴ | ۰/۰ | ۲۲ | ۰/۰ | ۲۱ | ۰/۰ | کرخه..... |
| ۲۰ | ۰/۱ | ۱۹ | ۰/۱ | ۱۸ | ۰/۱ | ۱۹ | ۰/۱ | ۱۸ | ۰/۱ | گتوند..... |
| ۱۹ | ۰/۴ | ۱۷ | ۰/۳ | ۲۴ | ۰/۰ | ۲۲ | ۰/۰ | ۲۱ | ۰/۰ | لالی..... |
| ۲۲ | ۰/۱ | ۲۲ | ۰/۱ | ۲۱ | ۰/۱ | ۱۷ | ۰/۳ | ۲۱ | ۰/۰ | مسجد سلیمان..... |
| ۲۴ | ۰/۰ | ۲۴ | ۰/۰ | ۲۳ | ۰/۰ | ۲۱ | ۰/۰ | ۲۰ | ۰/۰ | هفتکل..... |
| ۲۵ | ۰/۰ | ۲۵ | ۰/۰ | ۲۴ | ۰/۰ | ۲۲ | ۰/۰ | ۲۱ | ۰/۰ | هندیجان..... |
| ۵ | ۵/۲ | ۶ | ۵/۷ | ۵ | ۶/۱ | ۹ | ۳/۹ | ۹ | ۳/۶ | هویره..... |

ماخذ- نشریه جایگاه اقتصادی، اجتماعی و فرهنگی استان های کشور. اداره کل شیلات خوزستان-برآورد تحقیقی

۳-۴- نمودار توزیع مقدار تولید آبریان در سال ۱۴۰۰ (درصد)



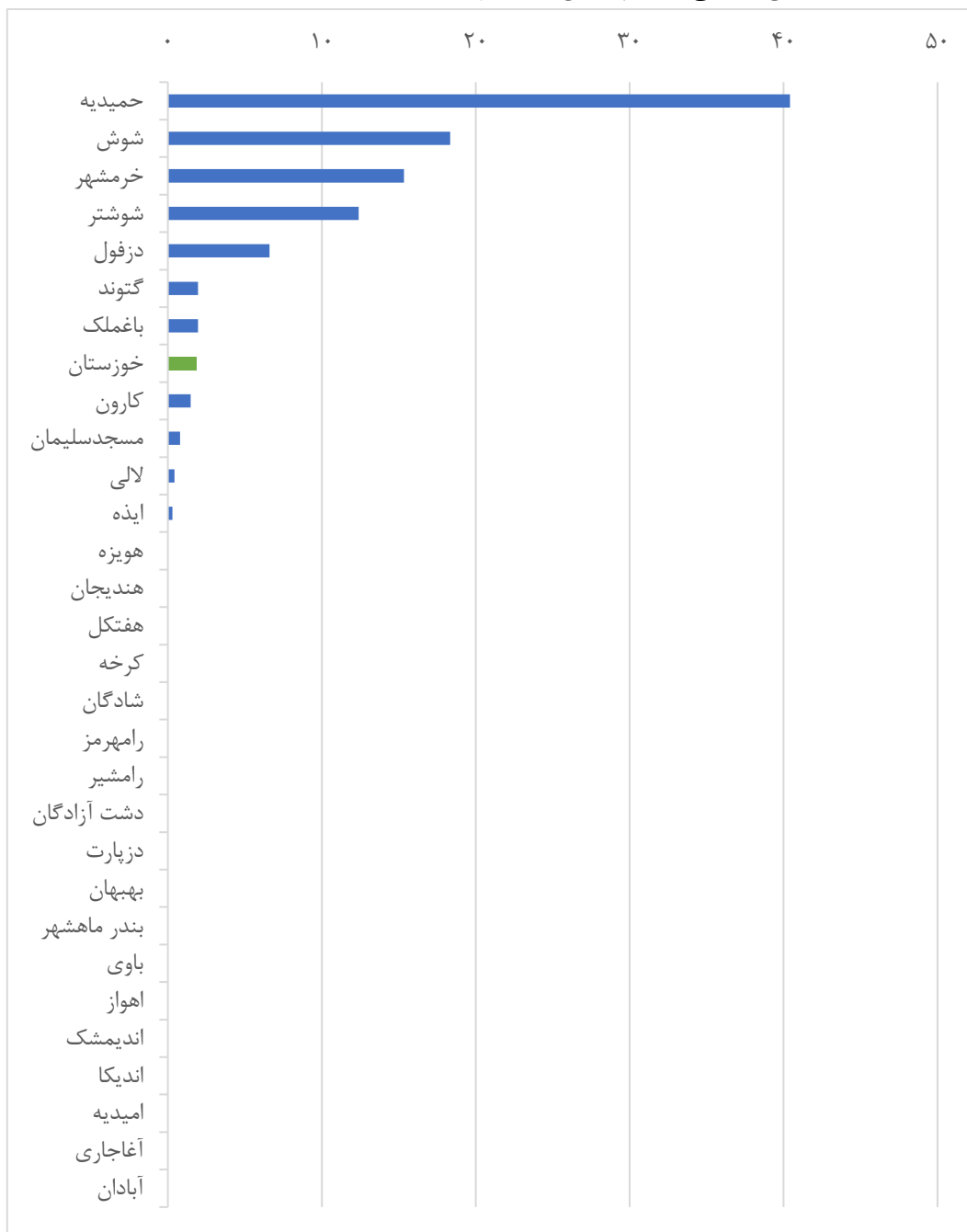
منبع: جدول ۳-۴

۴-۴- توزیع اراضی تحت پوشش سیستم های آبیاری تحت فشار (درصد)

| ۱۴۰۰ | | ۱۳۹۹ | | ۱۳۹۸ | | ۱۳۹۷ | | ۱۳۹۶ | | شرح |
|------|--------|------|--------|------|--------|------|--------|------|--------|------------------|
| رتبه | توزیع | رتبه | توزیع | رتبه | توزیع | رتبه | توزیع | رتبه | توزیع | |
| XX | ۱۰۰/۰۰ | XX | ۱۰۰/۰۰ | XX | ۱۰۰/۰۰ | XX | ۱۰۰/۰۰ | XX | ۱۰۰/۰۰ | کل کشور..... |
| ۱۷ | ۱/۸۹ | ۱۶ | ۲/۵۲ | ۸ | ۳/۶۹ | ۵ | ۵/۲۲ | ۱۳ | ۲/۷۹ | خوزستان..... |
| ۱۲ | ۰/۰۰ | ۱۹ | ۰/۰۰ | ۱۶ | ۰/۰۰ | ۹ | ۱/۶۱ | ۲۴ | ۰/۰۰ | آبادان..... |
| ۱۲ | ۰/۰۰ | ۱۹ | ۰/۰۰ | ۱۶ | ۰/۰۰ | ۱۸ | ۰/۰۰ | ۲۴ | ۰/۰۰ | آغاجاری..... |
| ۱۲ | ۰/۰۰ | ۱۳ | ۰/۴۴ | ۱۶ | ۰/۰۰ | ۱۱ | ۰/۴۰ | ۱۴ | ۱/۰۵ | امیدیه..... |
| ۱۲ | ۰/۰۰ | ۱۵ | ۰/۳۴ | ۱۵ | ۰/۱۰ | ۱۴ | ۰/۲۲ | ۲۲ | ۰/۲۳ | اندیکا..... |
| ۱۲ | ۰/۰۰ | ۱۱ | ۰/۶۶ | ۶ | ۵/۰۵ | ۱۲ | ۰/۳۲ | ۲ | ۱۲/۸۹ | اندیمشک..... |
| ۱۲ | ۰/۰۰ | ۱۹ | ۰/۰۰ | ۱۶ | ۰/۰۰ | ۱۸ | ۰/۰۰ | ۶ | ۵/۹۹ | اهواز..... |
| ۱۱ | ۰/۲۹ | ۹ | ۰/۹۹ | ۴ | ۶/۹۸ | ۱۸ | ۰/۰۰ | ۱۹ | ۰/۷۳ | ایذه..... |
| ۶ | ۱/۹۷ | ۱۷ | ۰/۱۴ | ۹ | ۱/۲۴ | ۱۸ | ۰/۰۰ | ۲۰ | ۰/۶۵ | باغملک..... |
| ۱۲ | ۰/۰۰ | ۱۲ | ۰/۵۶ | ۱۰ | ۱/۰۱ | ۱۰ | ۱/۳۵ | ۸ | ۵/۳۴ | باوی..... |
| ۱۲ | ۰/۰۰ | ۶ | ۳/۴۹ | ۱۶ | ۰/۰۰ | ۱۸ | ۰/۰۰ | ۱۲ | ۲/۰۰ | بندرماهشهر..... |
| ۱۲ | ۰/۰۰ | ۸ | ۱/۱۲ | ۱۳ | ۰/۲۵ | ۱۶ | ۰/۰۷ | ۳ | ۱۲/۵۰ | بهبهان..... |
| ۱ | ۴۰/۴۱ | ۴ | ۱۴/۶۵ | ۱۶ | ۰/۰۰ | ۸ | ۲/۲۱ | ۵ | ۷/۳۷ | حمیدیه..... |
| ۳ | ۱۵/۳۵ | ۱۹ | ۰/۰۰ | ۱۶ | ۰/۰۰ | ۱۸ | ۰/۰۰ | ۱۰ | ۲/۴۰ | خرمشهر..... |
| ۱۲ | ۰/۰۰ | ۱۹ | ۰/۰۰ | ۱۶ | ۰/۰۰ | ۱۸ | ۰/۰۰ | ۲۴ | ۰/۰۰ | دزپارت..... |
| ۵ | ۶/۶۰ | ۱۸ | ۰/۱۰ | ۱ | ۵۱/۶۶ | ۳ | ۱۴/۰۳ | ۹ | ۵/۰۶ | دزفول..... |
| ۱۲ | ۰/۰۰ | ۱۹ | ۰/۰۰ | ۱۶ | ۰/۰۰ | ۱۸ | ۰/۰۰ | ۱۱ | ۲/۲۰ | دشت آزادگان..... |
| ۱۲ | ۰/۰۰ | ۱۰ | ۰/۹۴ | ۱۲ | ۰/۶۳ | ۱۷ | ۰/۰۴ | ۲۴ | ۰/۰۰ | رامشیر..... |
| ۱۲ | ۰/۰۰ | ۲ | ۱۹/۴۱ | ۸ | ۳/۱۹ | ۷ | ۳/۷۵ | ۱۶ | ۰/۸۶ | رامهرمز..... |
| ۱۲ | ۰/۰۰ | ۳ | ۱۷/۱۰ | ۵ | ۵/۵۷ | ۵ | ۶/۱۴ | ۷ | ۵/۸۷ | شادگان..... |
| ۲ | ۱۸/۳۵ | ۱ | ۲۴/۱۲ | ۲ | ۱۱/۵۷ | ۲ | ۱۹/۷۰ | ۱ | ۲۳/۴۴ | شوش..... |
| ۴ | ۱۲/۳۹ | ۷ | ۱/۳۹ | ۱۶ | ۰/۰۰ | ۱ | ۳۱/۲۷ | ۱۳ | ۱/۰۷ | شوشتر..... |
| ۸ | ۱/۴۷ | ۵ | ۱۳/۸۲ | ۳ | ۸/۰۴ | ۶ | ۴/۹۸ | ۴ | ۷/۴۷ | کارون..... |
| ۱۲ | ۰/۰۰ | ۱۹ | ۰/۰۰ | ۱۶ | ۰/۰۰ | ۱۸ | ۰/۰۰ | ۲۴ | ۰/۰۰ | کرخه..... |
| ۶ | ۱/۹۷ | ۱۹ | ۰/۰۰ | ۷ | ۳/۹۳ | ۱۳ | ۰/۲۸ | ۱۷ | ۰/۷۶ | گتوند..... |
| ۱۰ | ۰/۴۲ | ۱۹ | ۰/۰۰ | ۱۶ | ۰/۰۰ | ۴ | ۱۳/۴۵ | ۲۳ | ۰/۱۳ | لالی..... |
| ۹ | ۰/۷۹ | ۱۴ | ۰/۴۲ | ۱۱ | ۰/۶۹ | ۱۸ | ۰/۰۰ | ۱۸ | ۰/۷۳ | مسجد سلیمان..... |
| ۱۲ | ۰/۰۰ | ۱۹ | ۰/۰۰ | ۱۴ | ۰/۱۰ | ۱۸ | ۰/۰۰ | ۱۵ | ۰/۹۵ | هفتکل..... |
| ۱۲ | ۰/۰۰ | ۱۹ | ۰/۰۰ | ۱۶ | ۰/۰۰ | ۱۸ | ۰/۰۰ | ۲۱ | ۰/۳۲ | هندیجان..... |
| ۱۲ | ۰/۰۰ | ۱۶ | ۰/۳۰ | ۱۶ | ۰/۰۰ | ۱۵ | ۰/۱۸ | ۲۴ | ۰/۰۰ | هویره..... |

ماخذ-نشریه جایگاه اقتصادی، اجتماعی و فرهنگی استان های کشور. اداره کل جهاد کشاورزی استان خوزستان

۴-۴ - نمودار توزیع اراضی تحت پوشش سیستم های آبیاری تحت فشار در سال ۱۴۰۰ (درصد)



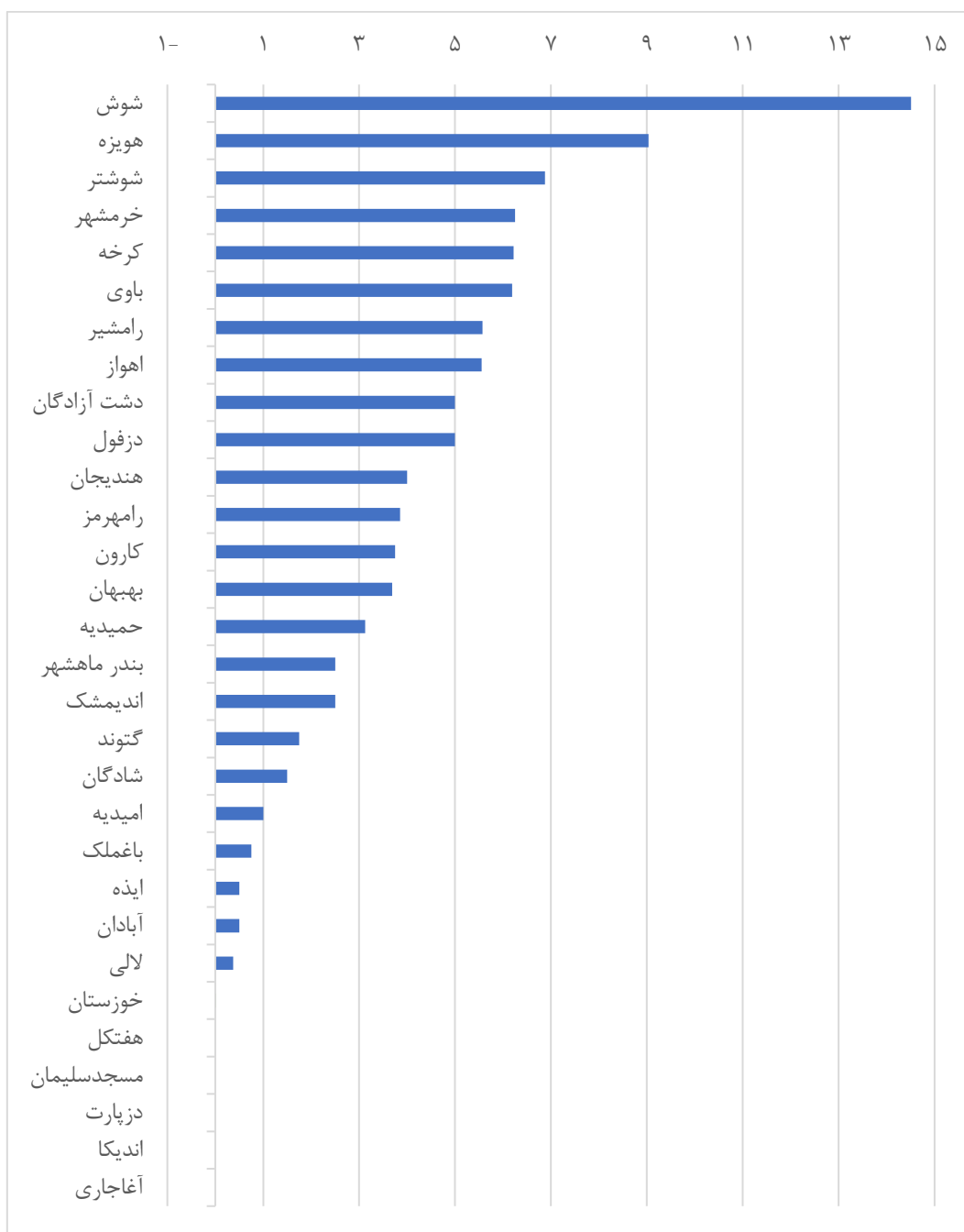
منبع: جدول ۴-۴

۴-۵- توزیع اراضی تحت پوشش شبکه های آبیاری و زهکشی (درصد)

| ۱۴۰۰ | | ۱۳۹۹ | | ۱۳۹۸ | | ۱۳۹۷ | | ۱۳۹۶ | | شرح |
|------|--------|------|--------|------|--------|------|--------|------|--------|------------------|
| رتبه | توزیع | رتبه | توزیع | رتبه | توزیع | رتبه | توزیع | رتبه | توزیع | |
| XX | ۱۰۰/۰۰ | XX | ۱۰۰/۰۰ | XX | ۱۰۰/۰۰ | XX | ۱۰۰/۰۰ | XX | ۱۰۰/۰۰ | کل کشور..... |
| ۲۰ | ۰/۰۲ | ۲۲ | ۰/۰۰ | ۲۵ | ۰/۰۰ | ۶ | ۹/۰۰ | ۴ | ۱۴/۶۹ | خوزستان..... |
| ۲۰ | ۰/۵۰ | ۱۹ | ۰/۷۹ | ۱۵ | ۲/۵۰ | ۱۴ | ۲/۵۰ | ۱۲ | ۳/۷۵ | آبادان..... |
| ۲۲ | ۰/۰۰ | ۲۳ | ۰/۰۰ | ۲۱ | ۰/۰۰ | ۲۱ | ۰/۰۰ | ۲۰ | ۰/۰۰ | آغاجاری..... |
| ۱۸ | ۱/۰۰ | ۱۸ | ۱/۰۰ | ۱۸ | ۱/۰۰ | ۱۸ | ۱/۰۰ | ۲۰ | ۰/۰۰ | امیدیه..... |
| ۲۲ | ۰/۰۰ | ۲۳ | ۰/۰۰ | ۲۱ | ۰/۰۰ | ۲۱ | ۰/۰۰ | ۲۰ | ۰/۰۰ | اندیکا..... |
| ۱۵ | ۲/۵۰ | ۱۵ | ۲/۵۰ | ۲۱ | ۰/۰۰ | ۲۱ | ۰/۰۰ | ۲۰ | ۰/۰۰ | اندیمشک..... |
| ۸ | ۵/۵۶ | ۸ | ۵/۵۶ | ۶ | ۵/۸۸ | ۶ | ۵/۸۸ | ۳ | ۷/۵۰ | اهواز..... |
| ۲۰ | ۰/۵۰ | ۲۱ | ۰/۵۰ | ۱۹ | ۰/۵۰ | ۱۹ | ۰/۵۰ | ۱۷ | ۰/۷۵ | ایذه..... |
| ۱۹ | ۰/۷۵ | ۲۰ | ۰/۷۵ | ۱۹ | ۰/۵۰ | ۱۹ | ۰/۵۰ | ۱۸ | ۰/۵۰ | باغملک..... |
| ۶ | ۶/۱۹ | ۶ | ۶/۱۹ | ۵ | ۶/۱۹ | ۵ | ۶/۱۹ | ۸ | ۶/۱۹ | باوی..... |
| ۱۵ | ۲/۵۰ | ۱۵ | ۲/۵۰ | ۱۴ | ۲/۸۴ | ۱۵ | ۲/۲۲ | ۱۶ | ۱/۸۸ | بندرماهشهر..... |
| ۱۳ | ۳/۶۹ | ۱۳ | ۳/۶۹ | ۱۳ | ۳/۶۹ | ۱۲ | ۳/۶۹ | ۱۳ | ۳/۶۹ | بهبهان..... |
| ۱۴ | ۳/۱۳ | ۱۴ | ۳/۱۳ | ۱۵ | ۲/۵۰ | ۱۳ | ۲/۷۵ | ۱۴ | ۳/۱۳ | حمیدیه..... |
| ۴ | ۶/۲۵ | ۴ | ۶/۲۵ | ۱۰ | ۵/۰۰ | ۹ | ۵/۰۰ | ۱۱ | ۳/۷۷ | خرمشهر..... |
| ۲۲ | ۰/۰۰ | ۲۳ | ۰/۰۰ | ۲۱ | ۰/۰۰ | ۲۱ | ۰/۰۰ | ۲۰ | ۰/۰۰ | دزپارت..... |
| ۹ | ۵/۰۰ | ۹ | ۵/۰۰ | ۱۰ | ۵/۰۰ | ۹ | ۵/۰۰ | ۹ | ۵/۶۳ | دزفول..... |
| ۹ | ۵/۰۰ | ۹ | ۵/۰۰ | ۹ | ۵/۲۵ | ۹ | ۵/۰۰ | ۶ | ۶/۲۵ | دشت آزادگان..... |
| ۷ | ۵/۵۸ | ۷ | ۵/۵۸ | ۸ | ۵/۵۸ | ۸ | ۵/۵۸ | ۵ | ۶/۳۸ | رامشیر..... |
| ۱۱ | ۳/۸۶ | ۱۱ | ۳/۸۶ | ۱۱ | ۳/۸۶ | ۱۱ | ۳/۸۶ | ۱۰ | ۴/۳۸ | رامهرمز..... |
| ۱۷ | ۱/۵۰ | ۱۷ | ۱/۵۰ | ۱۶ | ۱/۸۸ | ۱۶ | ۱/۸۸ | ۱۵ | ۲/۰۰ | شادگان..... |
| ۱ | ۱۴/۵۱ | ۱ | ۱۴/۵۱ | ۱ | ۱۴/۵۱ | ۱ | ۱۴/۵۱ | ۱ | ۱۴/۵۱ | شوش..... |
| ۳ | ۶/۸۸ | ۳ | ۶/۸۸ | ۳ | ۶/۸۸ | ۳ | ۶/۸۸ | ۴ | ۶/۸۸ | شوشتر..... |
| ۱۲ | ۳/۷۵ | ۱۲ | ۳/۷۵ | ۱۲ | ۳/۷۵ | ۱۰ | ۴/۳۸ | ۲۰ | ۰/۰۰ | کارون..... |
| ۵ | ۶/۲۲ | ۵ | ۶/۲۲ | ۴ | ۶/۲۲ | ۴ | ۶/۲۲ | ۷ | ۶/۲۲ | کرخه..... |
| ۱۶ | ۱/۷۵ | ۱۶ | ۱/۷۵ | ۱۷ | ۱/۷۵ | ۱۷ | ۱/۷۵ | ۲۰ | ۰/۰۰ | گتوند..... |
| ۲۱ | ۰/۳۸ | ۲۲ | ۰/۳۸ | ۲۰ | ۰/۳۸ | ۲۰ | ۰/۳۸ | ۱۹ | ۰/۳۸ | لالی..... |
| ۲۲ | ۰/۰۰ | ۲۳ | ۰/۰۰ | ۲۱ | ۰/۰۰ | ۲۱ | ۰/۰۰ | ۲۰ | ۰/۰۰ | مسجد سلیمان..... |
| ۲۲ | ۰/۰۰ | ۲۳ | ۰/۰۰ | ۲۱ | ۰/۰۰ | ۲۱ | ۰/۰۰ | ۲۰ | ۰/۰۰ | هفتکل..... |
| ۱۰ | ۴/۰۰ | ۱۰ | ۴/۰۰ | ۷ | ۵/۶۳ | ۷ | ۵/۶۳ | ۴ | ۶/۸۸ | هندیجان..... |
| ۲ | ۹/۰۴ | ۲ | ۸/۷۵ | ۲ | ۸/۷۵ | ۲ | ۸/۷۵ | ۲ | ۹/۳۸ | هویزه..... |

مأخذ- تشریح جایگاه اقتصادی، اجتماعی و فرهنگی استان های کشور. اداره کل جهاد کشاورزی استان خوزستان

۴-۵- نمودار توزیع اراضی تحت پوشش شبکه های آبیاری و زهکشی در سال ۱۴۰۰ (درصد)



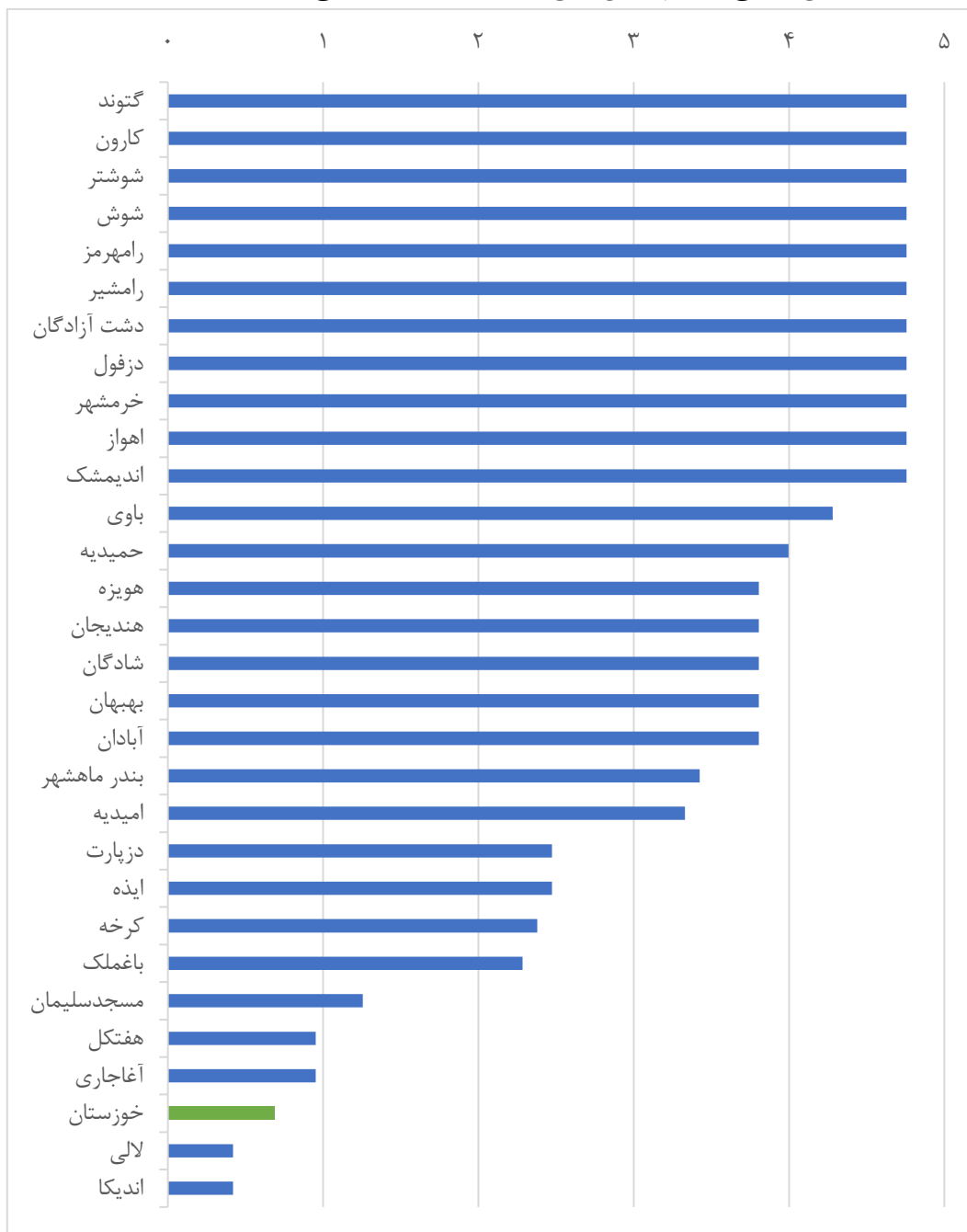
منبع: جدول ۴-۵

۴-۶- توزیع اراضی تحت پوشش طرح تجهیز و نوسازی اراضی کشاورزی (درصد)

| ۱۴۰۰ | | ۱۳۹۹ | | ۱۳۹۸ | | ۱۳۹۷ | | ۱۳۹۶ | | شرح |
|------|--------|------|--------|------|--------|------|--------|------|--------|------------------|
| رتبه | توزیع | رتبه | توزیع | رتبه | توزیع | رتبه | توزیع | رتبه | توزیع | |
| XX | ۱۰۰/۰۰ | XX | ۱۰۰/۰۰ | XX | ۱۰۰/۰۰ | XX | ۱۰۰/۰۰ | XX | ۱۰۰/۰۰ | کل کشور..... |
| ۲۱ | ۰/۶۹ | ۲۱ | ۰/۶۹ | ۷ | ۳/۷۸ | ۱ | ۴۹/۴۶ | ۱ | ۵۹/۱۴ | خوزستان..... |
| ۴ | ۳/۸۱ | ۴ | ۳/۸۱ | ۴ | ۳/۸۱ | ۴ | ۳/۸۱ | ۴ | ۳/۸۱ | آبادان..... |
| ۱۱ | ۰/۹۵ | ۱۱ | ۰/۹۵ | ۱۱ | ۰/۹۵ | ۱۱ | ۰/۹۵ | ۱۱ | ۰/۹۵ | آغاجاری..... |
| ۶ | ۳/۳۳ | ۶ | ۳/۳۳ | ۶ | ۳/۳۳ | ۶ | ۳/۳۳ | ۶ | ۳/۳۳ | امیدیه..... |
| ۱۲ | ۰/۴۲ | ۱۲ | ۰/۴۲ | ۱۲ | ۰/۴۲ | ۱۲ | ۰/۴۲ | ۱۲ | ۰/۴۲ | اندیکا..... |
| ۱ | ۴/۷۶ | ۱ | ۴/۷۶ | ۱ | ۴/۷۶ | ۱ | ۴/۷۶ | ۱ | ۴/۷۶ | اندیمشک..... |
| ۱ | ۴/۷۶ | ۱ | ۴/۷۶ | ۱ | ۴/۷۶ | ۱ | ۴/۷۶ | ۱ | ۴/۷۶ | اهواز..... |
| ۷ | ۲/۴۷ | ۷ | ۲/۴۷ | ۷ | ۲/۴۷ | ۷ | ۲/۴۷ | ۷ | ۲/۴۷ | ایذه..... |
| ۹ | ۲/۲۸ | ۹ | ۲/۲۸ | ۹ | ۲/۲۸ | ۹ | ۲/۲۸ | ۹ | ۲/۲۸ | باغملک..... |
| ۲ | ۴/۲۸ | ۲ | ۴/۲۸ | ۲ | ۴/۲۸ | ۲ | ۴/۲۸ | ۲ | ۴/۲۸ | باوی..... |
| ۵ | ۳/۴۳ | ۵ | ۳/۴۳ | ۵ | ۳/۴۳ | ۵ | ۳/۴۳ | ۵ | ۳/۴۳ | بندرماهشهر..... |
| ۴ | ۳/۸۱ | ۴ | ۳/۸۱ | ۴ | ۳/۸۱ | ۴ | ۳/۸۱ | ۴ | ۳/۸۱ | بهبهان..... |
| ۳ | ۴/۰۰ | ۳ | ۴/۰۰ | ۳ | ۴/۰۰ | ۳ | ۴/۰۰ | ۳ | ۴/۰۰ | حمیدیه..... |
| ۱ | ۴/۷۶ | ۱ | ۴/۷۶ | ۱ | ۴/۷۶ | ۱ | ۴/۷۶ | ۱ | ۴/۷۶ | خرمشهر..... |
| ۷ | ۲/۴۷ | ۷ | ۲/۴۷ | ۷ | ۲/۴۷ | ۷ | ۲/۴۷ | ۷ | ۲/۴۷ | دزپارت..... |
| ۱ | ۴/۷۶ | ۱ | ۴/۷۶ | ۱ | ۴/۷۶ | ۱ | ۴/۷۶ | ۱ | ۴/۷۶ | دزفول..... |
| ۱ | ۴/۷۶ | ۱ | ۴/۷۶ | ۱ | ۴/۷۶ | ۱ | ۴/۷۶ | ۱ | ۴/۷۶ | دشت آزادگان..... |
| ۱ | ۴/۷۶ | ۱ | ۴/۷۶ | ۱ | ۴/۷۶ | ۱ | ۴/۷۶ | ۱ | ۴/۷۶ | رامشیر..... |
| ۱ | ۴/۷۶ | ۱ | ۴/۷۶ | ۱ | ۴/۷۶ | ۱ | ۴/۷۶ | ۱ | ۴/۷۶ | رامهرمز..... |
| ۴ | ۳/۸۱ | ۴ | ۳/۸۱ | ۴ | ۳/۸۱ | ۴ | ۳/۸۱ | ۴ | ۳/۸۱ | شادگان..... |
| ۱ | ۴/۷۶ | ۱ | ۴/۷۶ | ۱ | ۴/۷۶ | ۱ | ۴/۷۶ | ۱ | ۴/۷۶ | شوش..... |
| ۱ | ۴/۷۶ | ۱ | ۴/۷۶ | ۱ | ۴/۷۶ | ۱ | ۴/۷۶ | ۱ | ۴/۷۶ | شوشتر..... |
| ۱ | ۴/۷۶ | ۱ | ۴/۷۶ | ۱ | ۴/۷۶ | ۱ | ۴/۷۶ | ۱ | ۴/۷۶ | کارون..... |
| ۸ | ۲/۳۸ | ۸ | ۲/۳۸ | ۸ | ۲/۳۸ | ۸ | ۲/۳۸ | ۸ | ۲/۳۸ | کرخه..... |
| ۱ | ۴/۷۶ | ۱ | ۴/۷۶ | ۱ | ۴/۷۶ | ۱ | ۴/۷۶ | ۱ | ۴/۷۶ | گتوند..... |
| ۱۲ | ۰/۴۲ | ۱۲ | ۰/۴۲ | ۱۲ | ۰/۴۲ | ۱۲ | ۰/۴۲ | ۱۲ | ۰/۴۲ | لالی..... |
| ۱۰ | ۱/۲۶ | ۱۰ | ۱/۲۶ | ۱۰ | ۱/۲۶ | ۱۰ | ۱/۲۶ | ۱۰ | ۱/۲۶ | مسجد سلیمان..... |
| ۱۱ | ۰/۹۵ | ۱۱ | ۰/۹۵ | ۱۱ | ۰/۹۵ | ۱۱ | ۰/۹۵ | ۱۱ | ۰/۹۵ | هفتکل..... |
| ۴ | ۳/۸۱ | ۴ | ۳/۸۱ | ۴ | ۳/۸۱ | ۴ | ۳/۸۱ | ۴ | ۳/۸۱ | هندیجان..... |
| ۴ | ۳/۸۱ | ۴ | ۳/۸۱ | ۴ | ۳/۸۱ | ۴ | ۳/۸۱ | ۴ | ۳/۸۱ | هویزه..... |

مأخذ- نشریه جایگاه اقتصادی، اجتماعی و فرهنگی استان های کشور. اداره کل جهاد کشاورزی استان خوزستان

۴-۶- نمودار توزیع اراضی تحت پوشش طرح تجهیز و نوسازی اراضی کشاورزی در سال ۱۴۰۰ (درصد)



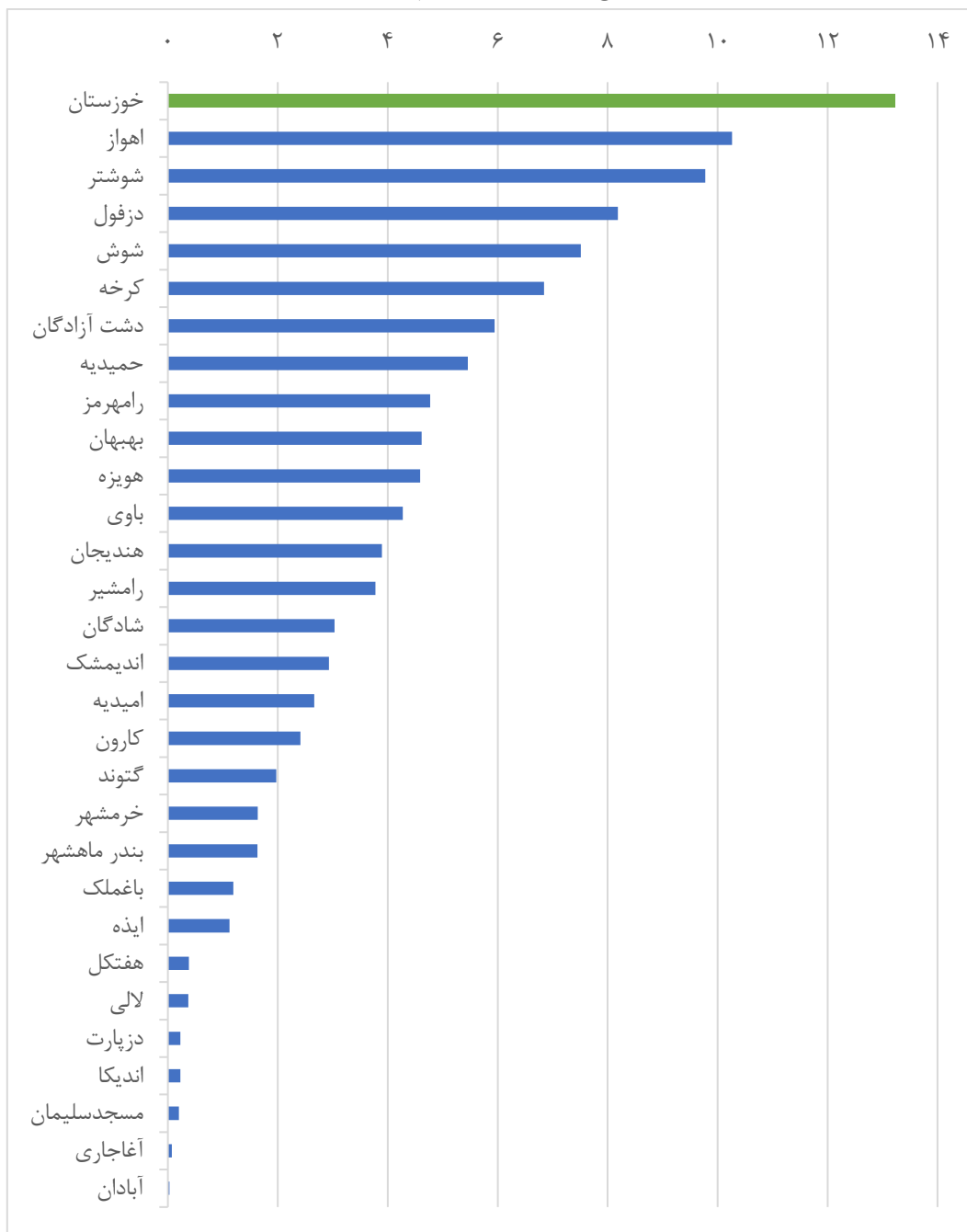
منبع: جدول ۴-۶

۴-۷- توزیع مقدار تولید گندم (درصد)

| ۱۴۰۰ | | ۱۳۹۹ | | ۱۳۹۸ | | ۱۳۹۷ | | ۱۳۹۶ | | شرح |
|------|--------|------|--------|------|--------|------|--------|------|--------|------------------|
| رتبه | توزیع | رتبه | توزیع | رتبه | توزیع | رتبه | توزیع | رتبه | توزیع | |
| XX | ۱۰۰/۰۰ | XX | ۱۰۰/۰۰ | XX | ۱۰۰/۰۰ | XX | ۱۰۰/۰۰ | XX | ۱۰۰/۰۰ | کل کشور..... |
| ۱ | ۱۳/۲۳ | ۱ | ۱۱/۱۸ | ۱ | ۱۲/۵۸ | ۱ | ۱۱/۸۸ | ۱ | ۱۵/۱۸ | خوزستان..... |
| ۲۹ | ۰/۰۳ | ۲۷ | ۰/۰۰ | ۲۷ | ۰/۰۰ | ۲۷ | ۰/۰۰ | ۲۷ | ۰/۰۰ | آبادان..... |
| ۲۸ | ۰/۰۷ | ۲۶ | ۰/۰۷ | ۲۶ | ۰/۰۵ | ۲۶ | ۰/۰۹ | ۲۶ | ۰/۰۹ | آغاجاری..... |
| ۱۶ | ۲/۶۶ | ۱۷ | ۲/۵۹ | ۱۴ | ۳/۴۰ | ۱۷ | ۱/۷۳ | ۱۸ | ۱/۷۲ | امیدیه..... |
| ۲۶ | ۰/۲۳ | ۲۵ | ۰/۲۷ | ۲۵ | ۰/۶۷ | ۲۵ | ۰/۱۶ | ۲۵ | ۰/۱۹ | اندیکا..... |
| ۱۵ | ۲/۹۳ | ۹ | ۴/۲۱ | ۱۰ | ۴/۳۶ | ۸ | ۴/۴۱ | ۶ | ۴/۵۰ | اندیمشک..... |
| ۱ | ۱۰/۲۶ | ۳ | ۹/۶۱ | ۶ | ۶/۰۶ | ۳ | ۱۰/۳۴ | ۳ | ۱۰/۲۷ | اهواز..... |
| ۲۲ | ۱/۱۲ | ۱۳ | ۳/۰۳ | ۱۹ | ۱/۶۰ | ۱۸ | ۱/۶۷ | ۱۷ | ۱/۸۴ | ایذه..... |
| ۲۱ | ۱/۱۹ | ۱۹ | ۱/۶۷ | ۱۸ | ۱/۹۲ | ۱۹ | ۱/۲۳ | ۱۹ | ۱/۳۳ | باغملک..... |
| ۱۱ | ۴/۲۷ | ۱۴ | ۲/۸۸ | ۸ | ۴/۶۶ | ۱۱ | ۳/۳۵ | ۱۱ | ۳/۳۲ | باوی..... |
| ۲۰ | ۱/۶۳ | ۲۱ | ۰/۸۲ | ۲۲ | ۱/۱۹ | ۲۱ | ۰/۸۱ | ۲۱ | ۰/۸۰ | بندرماهشهر..... |
| ۹ | ۴/۶۲ | ۸ | ۵/۱۴ | ۴ | ۶/۹۰ | ۹ | ۴/۳۹ | ۹ | ۴/۳۵ | بهبهان..... |
| ۷ | ۵/۴۶ | ۵ | ۵/۷۷ | ۷ | ۴/۹۹ | ۶ | ۴/۵۲ | ۷ | ۴/۴۸ | حمیدیه..... |
| ۱۹ | ۱/۶۳ | ۲۰ | ۱/۳۳ | ۲۳ | ۰/۸۵ | ۲۰ | ۱/۲۰ | ۲۰ | ۱/۱۹ | خرمشهر..... |
| ۲۵ | ۰/۲۳ | ... | ... | ... | ... | ... | ... | ... | ... | دزپارت..... |
| ۳ | ۸/۱۹ | ۴ | ۶/۴۶ | ۵ | ۶/۲۲ | ۴ | ۱۰/۲۰ | ۴ | ۱۰/۱۷ | دزفول..... |
| ۶ | ۵/۹۴ | ۱۰ | ۴/۰۷ | ۱۱ | ۴/۲۵ | ۵ | ۵/۱۵ | ۵ | ۵/۱۱ | دشت آزادگان..... |
| ۱۳ | ۳/۷۷ | ۱۲ | ۳/۴۲ | ۹ | ۴/۶۵ | ۱۳ | ۲/۶۹ | ۱۳ | ۲/۶۷ | رامشیر..... |
| ۸ | ۴/۷۷ | ۷ | ۵/۱۸ | ۳ | ۷/۸۶ | ۱۰ | ۳/۸۴ | ۱۰ | ۳/۸۱ | رامهرمز..... |
| ۱۴ | ۳/۰۳ | ۱۸ | ۱/۷۳ | ۱۶ | ۲/۱۹ | ۱۵ | ۲/۴۰ | ۱۵ | ۲/۳۸ | شادگان..... |
| ۴ | ۷/۵۱ | ۱ | ۱۴/۸۸ | ۱ | ۱۱/۹۴ | ۱ | ۱۷/۳۱ | ۱ | ۱۷/۱۶ | شوش..... |
| ۲ | ۹/۷۷ | ۲ | ۱۱/۲۸ | ۲ | ۹/۷۸ | ۲ | ۱۰/۷۷ | ۲ | ۱۰/۷۲ | شوشتر..... |
| ۱۷ | ۲/۴۱ | ۱۶ | ۲/۶۶ | ۱۷ | ۲/۰۱ | ۱۲ | ۳/۱۳ | ۱۲ | ۳/۱۱ | کارون..... |
| ۵ | ۶/۸۴ | ... | ... | ... | ... | ... | ... | ... | ... | کرخه..... |
| ۱۸ | ۱/۹۷ | ۱۵ | ۲/۷۷ | ۱۳ | ۳/۷۱ | ۱۶ | ۲/۱۷ | ۱۶ | ۲/۲۱ | گتوند..... |
| ۲۴ | ۰/۳۷ | ۲۳ | ۰/۵۳ | ۲۴ | ۰/۷۹ | ۲۴ | ۰/۳۵ | ۲۴ | ۰/۴۰ | لالی..... |
| ۲۷ | ۰/۲۰ | ۲۲ | ۰/۵۵ | ۲۱ | ۱/۳۸ | ۲۳ | ۰/۵۰ | ۲۳ | ۰/۵۷ | مسجد سلیمان..... |
| ۲۳ | ۰/۳۸ | ۲۴ | ۰/۳۱ | ۲۰ | ۱/۴۳ | ۲۲ | ۰/۵۸ | ۲۲ | ۰/۶۷ | هفتکل..... |
| ۱۲ | ۳/۸۹ | ۱۱ | ۳/۵۶ | ۱۵ | ۳/۲۶ | ۱۴ | ۲/۵۷ | ۱۴ | ۲/۵۴ | هنديجان..... |
| ۱۰ | ۴/۵۹ | ۶ | ۵/۲۲ | ۱۲ | ۳/۸۶ | ۷ | ۴/۴۴ | ۸ | ۴/۴۰ | هویزه..... |

مأخذ- نشریه جایگاه اقتصادی، اجتماعی و فرهنگی استان های کشور. سالنامه آماری خوزستان

۴-۷- نمودار توزیع مقدار تولید گندم در سال ۱۴۰۰ (درصد)



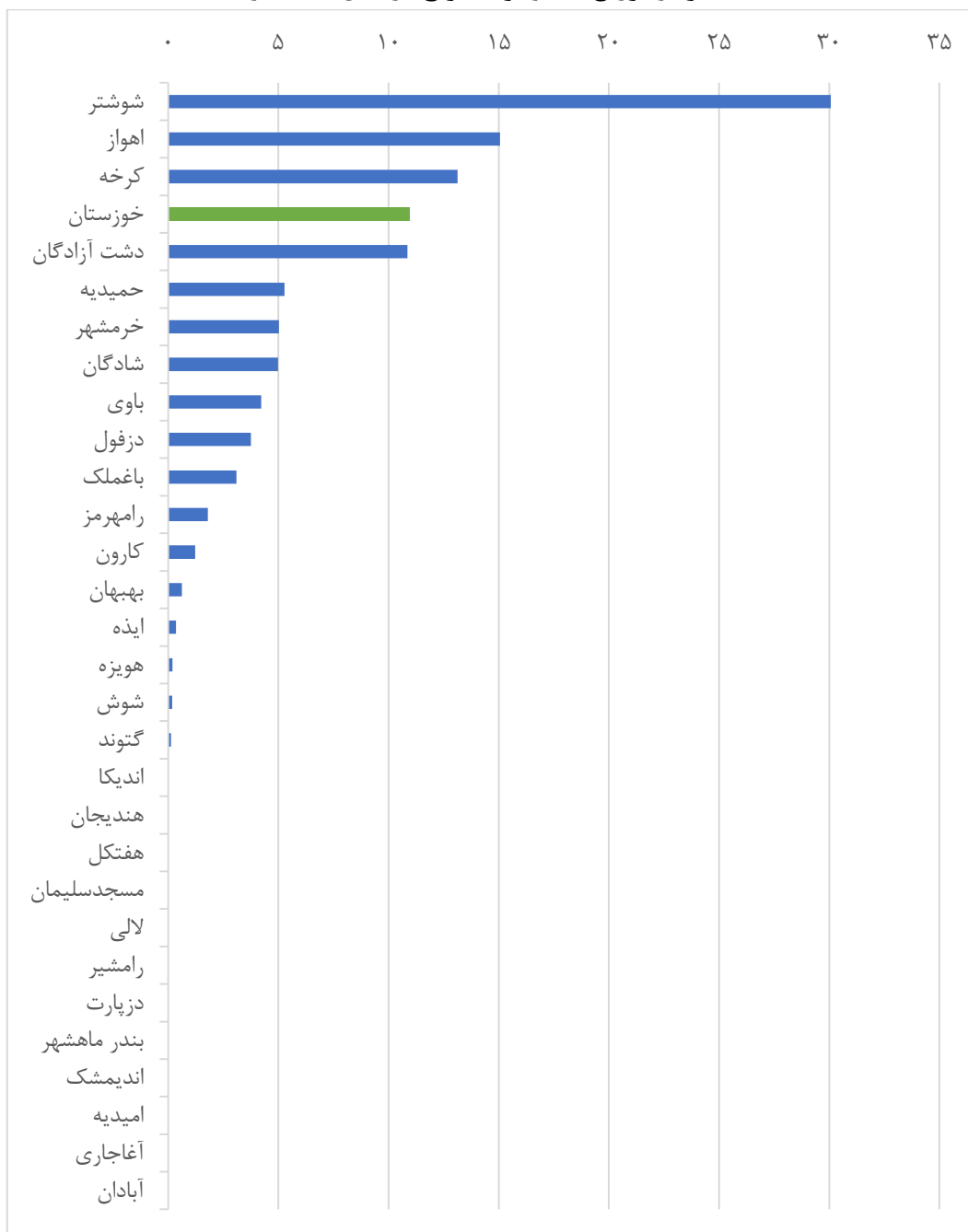
منبع: جدول ۴-۷

۴-۸- توزیع مقدار تولید برنج (درصد)

| ۱۴۰۰ | | ۱۳۹۹ | | ۱۳۹۸ | | ۱۳۹۷ | | ۱۳۹۶ | | شرح |
|------|--------|------|--------|------|--------|------|--------|------|--------|------------------|
| رتبه | توزیع | رتبه | توزیع | رتبه | توزیع | رتبه | توزیع | رتبه | توزیع | |
| XX | ۱۰۰/۰۰ | XX | ۱۰۰/۰۰ | XX | ۱۰۰/۰۰ | XX | ۱۰۰/۰۰ | XX | ۱۰۰/۰۰ | کل کشور..... |
| ۴ | ۱۰/۹۵ | ۳ | ۱۹/۸۴ | ۳ | ۱۸/۰۷ | ۴ | ۹/۶۲ | ۴ | ۵/۹۴ | خوزستان..... |
| ۱۹ | ۰/۰۰ | ۱۷ | ۰/۰۰ | ۲۵ | ۰/۰۰ | ۱۸ | ۰/۰۰ | ۱۸ | ۰/۰۰ | آبادان..... |
| ۱۹ | ۰/۰۰ | ۱۷ | ۰/۰۰ | ۲۱ | ۰/۰۴ | ۱۸ | ۰/۰۰ | ۱۸ | ۰/۰۰ | آغاجاری..... |
| ۱۹ | ۰/۰۰ | ۱۷ | ۰/۰۰ | ۱۹ | ۰/۲۶ | ۱۶ | ۰/۰۷ | ۱۶ | ۰/۰۷ | امیدیه..... |
| ۱۸ | ۰/۰۱ | ۱۷ | ۰/۰۰ | ۲۳ | ۰/۰۱ | ۱۸ | ۰/۰۰ | ۱۸ | ۰/۰۰ | اندیکا..... |
| ۱۹ | ۰/۰۰ | ۱۶ | ۰/۱۴ | ۲۰ | ۰/۲۱ | ۱۸ | ۰/۰۰ | ۱۸ | ۰/۰۰ | اندیمشک..... |
| ۲ | ۱۵/۰۶ | ۵ | ۱۲/۹۵ | ۲ | ۱۴/۸۶ | ۳ | ۱۴/۶۸ | ۳ | ۱۴/۶۸ | اهواز..... |
| ۱۴ | ۰/۳۵ | ۱۴ | ۰/۵۸ | ۱۷ | ۰/۵۸ | ۱۰ | ۱/۹۴ | ۱۰ | ۱/۹۴ | ایذه..... |
| ۱۰ | ۳/۱۰ | ۸ | ۳/۱۳ | ۹ | ۳/۳۰ | ۴ | ۹/۳۲ | ۴ | ۹/۳۲ | باغملک..... |
| ۸ | ۴/۲۲ | ۶ | ۵/۹۲ | ۶ | ۵/۰۱ | ۷ | ۲/۸۶ | ۷ | ۲/۸۶ | باوی..... |
| ۱۹ | ۰/۰۰ | ۱۷ | ۰/۰۰ | ۱۴ | ۱/۲۱ | ۱۵ | ۰/۱۰ | ۱۵ | ۰/۱۰ | بندرماهشهر..... |
| ۱۳ | ۰/۶۲ | ۱۵ | ۰/۳۸ | ۱۸ | ۰/۵۳ | ۱۲ | ۰/۷۰ | ۱۲ | ۰/۷۰ | بهبهان..... |
| ۵ | ۵/۲۸ | ۴ | ۱۳/۱۳ | ۴ | ۱۲/۹۴ | ۱۳ | ۰/۵۵ | ۱۳ | ۰/۵۵ | حمیدیه..... |
| ۶ | ۵/۰۲ | ۱۱ | ۲/۶۹ | ۱۲ | ۲/۱۵ | ۱۱ | ۱/۸۵ | ۱۱ | ۱/۸۵ | خرمشهر..... |
| ... | ... | ... | ... | ... | ... | ... | ... | ... | ... | دزپارت..... |
| ۹ | ۳/۷۶ | ۹ | ۲/۸۳ | ۸ | ۳/۷۲ | ۱۴ | ۰/۴۶ | ۱۴ | ۰/۴۶ | دزفول..... |
| ۴ | ۱۰/۸۶ | ۱ | ۱۷/۵۸ | ۵ | ۱۲/۲۲ | ۸ | ۲/۷۸ | ۸ | ۲/۷۸ | دشت آزادگان..... |
| ۱۹ | ۰/۰۰ | ۱۷ | ۰/۰۰ | ۱۶ | ۰/۷۵ | ۱۸ | ۰/۰۰ | ۱۸ | ۰/۰۰ | رامشیر..... |
| ۱۱ | ۱/۸۰ | ۱۲ | ۱/۶۷ | ۱۳ | ۲/۰۳ | ۶ | ۴/۶۰ | ۶ | ۴/۶۰ | رامهرمز..... |
| ۷ | ۴/۹۸ | ۱۰ | ۲/۷۲ | ۱۰ | ۲/۸۷ | ۵ | ۵/۸۴ | ۵ | ۵/۸۴ | شادگان..... |
| ۱۶ | ۰/۱۷ | ۳ | ۱۵/۵۳ | ۳ | ۱۳/۲۴ | ۱ | ۲۹/۰۴ | ۱ | ۲۹/۰۴ | شوش..... |
| ۱ | ۳۰/۰۸ | ۲ | ۱۶/۷۰ | ۱ | ۱۵/۴۰ | ۲ | ۲۲/۴۸ | ۲ | ۲۲/۴۸ | شوشتر..... |
| ۱۲ | ۱/۲۲ | ۷ | ۳/۳۱ | ۱۱ | ۲/۸۶ | ۹ | ۲/۶۹ | ۹ | ۲/۶۹ | کارون..... |
| ۳ | ۱۳/۱۴ | ... | ... | ... | ... | ... | ... | ... | ... | کرخه..... |
| ۱۷ | ۰/۱۲ | ۱۳ | ۰/۷۲ | ۱۵ | ۰/۸۰ | ۱۸ | ۰/۰۰ | ۱۸ | ۰/۰۰ | گتوند..... |
| ۱۹ | ۰/۰۰ | ۱۷ | ۰/۰۰ | ۲۵ | ۰/۰۰ | ۱۸ | ۰/۰۰ | ۱۸ | ۰/۰۰ | لالی..... |
| ۱۹ | ۰/۰۰ | ۱۷ | ۰/۰۰ | ۲۵ | ۰/۰۰ | ۱۸ | ۰/۰۰ | ۱۸ | ۰/۰۰ | مسجد سلیمان..... |
| ۱۹ | ۰/۰۰ | ۱۷ | ۰/۰۰ | ۲۴ | ۰/۰۰ | ۱۸ | ۰/۰۰ | ۱۸ | ۰/۰۰ | هفتکل..... |
| ۱۹ | ۰/۰۰ | ۱۷ | ۰/۰۰ | ۲۲ | ۰/۰۴ | ۱۸ | ۰/۰۰ | ۱۸ | ۰/۰۰ | هندیجان..... |
| ۱۵ | ۰/۱۹ | ۱۷ | ۰/۰۰ | ۷ | ۴/۹۶ | ۱۷ | ۰/۰۴ | ۱۷ | ۰/۰۴ | هویره..... |

مأخذ- نشریه جایگاه اقتصادی، اجتماعی و فرهنگی استان های کشور. اداره کل جهاد کشاورزی استان خوزستان

۴-۸- نمودار توزیع مقدار تولید برنج در سال ۱۴۰۰ (درصد)



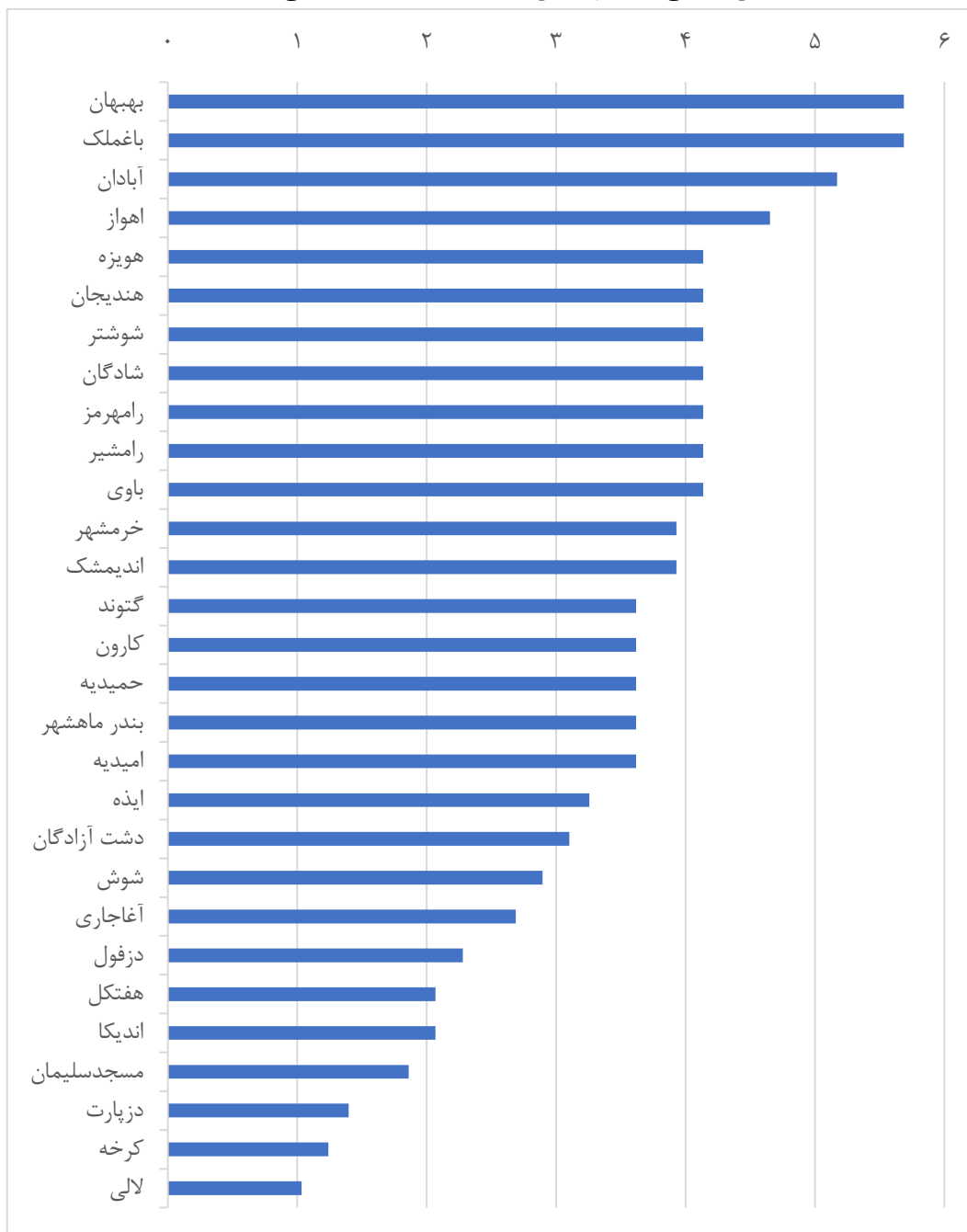
منبع: جدول ۴-۸

۴-۹- توزیع اراضی تحت پوشش کانال های آبیاری عمومی (درصد)

| ۱۴۰۰ | | ۱۳۹۹ | | ۱۳۹۸ | | ۱۳۹۷ | | ۱۳۹۶ | | شرح |
|------|--------|------|--------|------|--------|------|--------|------|--------|------------------|
| رتبه | توزیع | رتبه | توزیع | رتبه | توزیع | رتبه | توزیع | رتبه | توزیع | |
| XX | ۱۰۰/۰۰ | XX | ۱۰۰/۰۰ | XX | ۱۰۰/۰۰ | XX | ۱۰۰/۰۰ | XX | ۱۰۰/۰۰ | کل کشور..... |
| XX | ... | XX | ... | XX | ... | ۶ | ۹/۰۰ | ۴ | ۱۴/۶۹ | خوزستان..... |
| ۲ | ۵/۱۷ | ۲ | ۵/۱۷ | ۲ | ۵/۱۷ | ۲ | ۵/۱۷ | ۲ | ۵/۱۷ | آبادان..... |
| ۱۰ | ۲/۶۹ | ۱۰ | ۲/۶۹ | ۱۰ | ۲/۶۹ | ۱۰ | ۲/۶۹ | ۱۰ | ۲/۶۹ | آغاجاری..... |
| ۶ | ۳/۶۲ | ۶ | ۳/۶۲ | ۶ | ۳/۶۲ | ۶ | ۳/۶۲ | ۶ | ۳/۶۲ | امیدیه..... |
| ۱۲ | ۲/۰۷ | ۱۲ | ۲/۰۷ | ۱۲ | ۲/۰۷ | ۱۲ | ۲/۰۷ | ۱۲ | ۲/۰۷ | اندیکا..... |
| ۵ | ۳/۹۳ | ۵ | ۳/۹۳ | ۵ | ۳/۹۳ | ۵ | ۳/۹۳ | ۵ | ۳/۹۳ | اندیمشک..... |
| ۳ | ۴/۶۵ | ۳ | ۴/۶۵ | ۳ | ۴/۶۵ | ۳ | ۴/۶۵ | ۳ | ۴/۶۵ | اهواز..... |
| ۷ | ۳/۲۶ | ۷ | ۳/۲۶ | ۷ | ۳/۲۶ | ۷ | ۳/۲۶ | ۷ | ۳/۲۶ | ایذه..... |
| ۱ | ۵/۶۹ | ۱ | ۵/۶۹ | ۱ | ۵/۶۹ | ۱ | ۵/۶۹ | ۱ | ۵/۶۹ | باغملک..... |
| ۴ | ۴/۱۴ | ۴ | ۴/۱۴ | ۴ | ۴/۱۴ | ۴ | ۴/۱۴ | ۴ | ۴/۱۴ | باوی..... |
| ۶ | ۳/۶۲ | ۶ | ۳/۶۲ | ۶ | ۳/۶۲ | ۶ | ۳/۶۲ | ۶ | ۳/۶۲ | بندرماهشهر..... |
| ۱ | ۵/۶۹ | ۱ | ۵/۶۹ | ۱ | ۵/۶۹ | ۱ | ۵/۶۹ | ۱ | ۵/۶۹ | بهبهان..... |
| ۶ | ۳/۶۲ | ۶ | ۳/۶۲ | ۶ | ۳/۶۲ | ۶ | ۳/۶۲ | ۶ | ۳/۶۲ | حمیدیه..... |
| ۵ | ۳/۹۳ | ۵ | ۳/۹۳ | ۵ | ۳/۹۳ | ۵ | ۳/۹۳ | ۵ | ۳/۹۳ | خرمشهر..... |
| ۱۴ | ۱/۴۰ | ۱۴ | ۱/۴۰ | ۱۴ | ۱/۴۰ | ۱۴ | ۱/۴۰ | ۱۴ | ۱/۴۰ | دزپارت..... |
| ۱۱ | ۲/۲۸ | ۱۱ | ۲/۲۸ | ۱۱ | ۲/۲۸ | ۱۱ | ۲/۲۸ | ۱۱ | ۲/۲۸ | دزفول..... |
| ۸ | ۳/۱۰ | ۸ | ۳/۱۰ | ۸ | ۳/۱۰ | ۸ | ۳/۱۰ | ۸ | ۳/۱۰ | دشت آزادگان..... |
| ۴ | ۴/۱۴ | ۴ | ۴/۱۴ | ۴ | ۴/۱۴ | ۴ | ۴/۱۴ | ۴ | ۴/۱۴ | رامشیر..... |
| ۴ | ۴/۱۴ | ۴ | ۴/۱۴ | ۴ | ۴/۱۴ | ۴ | ۴/۱۴ | ۴ | ۴/۱۴ | رامهرمز..... |
| ۴ | ۴/۱۴ | ۴ | ۴/۱۴ | ۴ | ۴/۱۴ | ۴ | ۴/۱۴ | ۴ | ۴/۱۴ | شادگان..... |
| ۹ | ۲/۹۰ | ۹ | ۲/۹۰ | ۹ | ۲/۹۰ | ۹ | ۲/۹۰ | ۹ | ۲/۹۰ | شوش..... |
| ۴ | ۴/۱۴ | ۴ | ۴/۱۴ | ۴ | ۴/۱۴ | ۴ | ۴/۱۴ | ۴ | ۴/۱۴ | شوشتر..... |
| ۶ | ۳/۶۲ | ۶ | ۳/۶۲ | ۶ | ۳/۶۲ | ۶ | ۳/۶۲ | ۶ | ۳/۶۲ | کارون..... |
| ۱۵ | ۱/۲۴ | ۱۵ | ۱/۲۴ | ۱۵ | ۱/۲۴ | ۱۵ | ۱/۲۴ | ۱۵ | ۱/۲۴ | کرخه..... |
| ۶ | ۳/۶۲ | ۶ | ۳/۶۲ | ۶ | ۳/۶۲ | ۶ | ۳/۶۲ | ۶ | ۳/۶۲ | گتوند..... |
| ۱۶ | ۱/۰۳ | ۱۶ | ۱/۰۳ | ۱۶ | ۱/۰۳ | ۱۶ | ۱/۰۳ | ۱۶ | ۱/۰۳ | لالی..... |
| ۱۳ | ۱/۸۶ | ۱۳ | ۱/۸۶ | ۱۳ | ۱/۸۶ | ۱۳ | ۱/۸۶ | ۱۳ | ۱/۸۶ | مسجد سلیمان..... |
| ۱۲ | ۲/۰۷ | ۱۲ | ۲/۰۷ | ۱۲ | ۲/۰۷ | ۱۲ | ۲/۰۷ | ۱۲ | ۲/۰۷ | هفتکل..... |
| ۴ | ۴/۱۴ | ۴ | ۴/۱۴ | ۴ | ۴/۱۴ | ۴ | ۴/۱۴ | ۴ | ۴/۱۴ | هندیجان..... |
| ۴ | ۴/۱۴ | ۴ | ۴/۱۴ | ۴ | ۴/۱۴ | ۴ | ۴/۱۴ | ۴ | ۴/۱۴ | هویزه..... |

مأخذ- نشریه جایگاه اقتصادی، اجتماعی و فرهنگی استان های کشور/ اداره کل جهاد کشاورزی استان خوزستان

۴-۹- نمودار توزیع اراضی تحت پوشش کانال های آبیاری عمومی در سال ۱۴۰۰ (درصد)



منبع: جدول ۴-۹

معدن



مقدمه

آمارگیری از فعالیت‌های مربوط به معادن کشور و انتشار مستمر نتایج آن، از سال ۱۳۳۳ توسط وزارت صنعت، معدن و تجارت وقت آغاز شد. این آمارها هر سال همزمان با انتشار "آمار فعالیت‌های صنعتی" در ضمیمه نشریه مذکور به چاپ می‌رسید ولی از سال ۱۳۳۹، آمارهای مربوط در نشریه‌ای مستقل تحت عنوان "آمار فعالیت معدنی ایران" منتشر شد. اولین سرشماری از معادن کشور در آذرماه سال ۱۳۴۲، توسط وزارت اقتصاد اجرا شد و از سال ۱۳۴۲ تا سال ۱۳۵۳، دفتر آمار وزارت اقتصاد با استفاده از آمارهای دفاتر معادن نقاط مختلف کشور، هر سال آماری از فعالیت‌های معادن جمع‌آوری و منتشر می‌کرد. در سال ۱۳۵۳، دومین سرشماری از معادن کشور با همکاری مرکز آمار ایران و وزارت صنعت، معدن و تجارت اجرا شد از سال ۱۳۵۳ تا سال ۱۳۵۷، مرکز آمار ایران به طور سالانه بخشی از معادن کشور را به عنوان معادن منتخب مورد آمارگیری قرار داد. از سال ۱۳۵۷ تا سال ۱۳۶۳، به دلیل عدم اجرای طرح‌های آماری و نیز فراهم نبودن آمارهای ثبتی جامع، این بخش از فعالیت‌های اقتصادی دچار خلا آماری شد. در سال‌های ۱۳۶۴ و ۱۳۶۵، مرکز آمار ایران آمارگیری از معادن تحت پوشش بخش عمومی اقدام کرد و در سال ۱۳۶۶، سومین سرشماری از معادن کشور را به مرحله اجرا در آورد. از سال ۱۳۶۷ تا سال ۱۳۹۵ به استثنای سالهای ۱۳۷۰ و ۱۳۸۴ آمارگیری از معادن کشور به طور سالانه انجام شده است.

تعاریف و مفاهیم

معدن: به محدوده‌ای اطلاق می‌شود که شامل ذخیره معدنی است

معدن در حال بهره‌برداری: معدنی که در آن مجموعه‌ای از عملیات، به منظور استخراج، کانه‌آرایی و به‌دست آوردن مواد معدنی قابل فروش، انجام می‌شود.

مقدار تولیدات معدن: مجموع تولیدات قابل عرضه (فروش) معادن شامل مواد معدنی خام و فرآوری شده در محل معدن است.

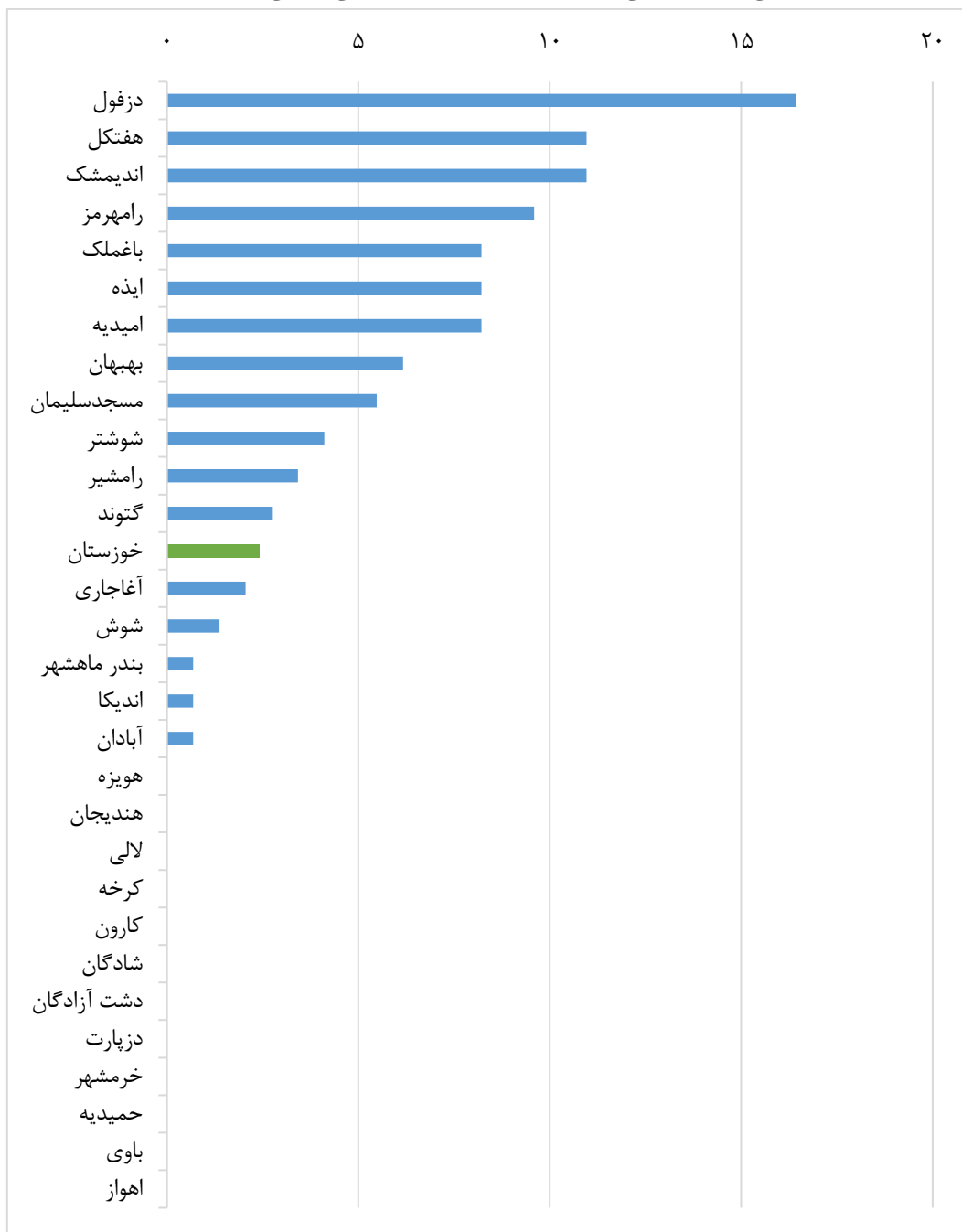
ارزش تولیدات معدن: مجموع ارزش تولیدات قابل عرضه (فروش) معادن شامل مواد معدنی خام و فرآوری شده بر اساس قیمت فروش در محل معدن است.

۱-۵- توزیع تعداد معادن در حال بهره برداری از معادن استان (درصد)

| ۱۴۰۰ | | ۱۳۹۹ | | ۱۳۹۸ | | ۱۳۹۷ | | ۱۳۹۶ | | شرح |
|------|--------|------|--------|------|--------|------|--------|------|--------|------------------|
| رتبه | توزیع | رتبه | توزیع | رتبه | توزیع | رتبه | توزیع | رتبه | توزیع | |
| xx | ۱۰۰/۰۰ | xx | ۱۰۰/۰۰ | xx | ۱۰۰/۰۰ | xx | ۱۰۰/۰۰ | xx | ۱۰۰/۰۰ | کل کشور..... |
| ۱۸ | ۲/۴۲ | ۱۹ | ۲/۰۶ | ۱۸ | ۲/۲۷ | ۲۰ | ۲/۱۰ | ۱۷ | ۲/۳۰ | خوزستان..... |
| ۱۲ | ۰/۶۸ | ۹ | ۰/۸۴ | ۱۰ | ۱/۰۲ | ۱۰ | ۱/۱۲ | ۹ | ۱/۰۰ | آبادان..... |
| ۱۰ | ۲/۰۵ | ۷ | ۲/۵۲ | ۱۰ | ۱/۰۲ | ۹ | ۲/۲۵ | ۷ | ۵/۰۰ | آغاچارى..... |
| ۴ | ۸/۲۲ | ۳ | ۱۳/۴۵ | ۴ | ۱۰/۲۰ | ۶ | ۷/۸۷ | ۵ | ۸/۰۰ | امیدیه..... |
| ۱۲ | ۰/۶۸ | ۱۰ | ۰/۰۰ | ۱۱ | ۰/۰۰ | ۱۱ | ۰/۰۰ | ۱۰ | ۰/۰۰ | اندیکا..... |
| ۲ | ۱۰/۹۶ | ۴ | ۱۱/۷۶ | ۳ | ۱۳/۲۷ | ۲ | ۱۶/۸۵ | ۱ | ۱۸/۰۰ | اندیمشک..... |
| ۱۳ | ۰/۰۰ | ۱۰ | ۰/۰۰ | ۱۱ | ۰/۰۰ | ۱۱ | ۰/۰۰ | ۱۰ | ۰/۰۰ | اهواز..... |
| ۴ | ۸/۲۲ | ۶ | ۷/۵۶ | ۷ | ۶/۱۲ | ۸ | ۳/۳۷ | ۵ | ۸/۰۰ | ایذه..... |
| ۴ | ۸/۲۲ | ۸ | ۱/۶۸ | ۹ | ۲/۰۴ | ۸ | ۳/۳۷ | ۹ | ۱/۰۰ | باغملک..... |
| ۱۳ | ۰/۰۰ | ۱۰ | ۰/۰۰ | ۱۱ | ۰/۰۰ | ۱۱ | ۰/۰۰ | ۱۰ | ۰/۰۰ | باوی..... |
| ۱۲ | ۰/۶۸ | ۹ | ۰/۸۴ | ۱۰ | ۱/۰۲ | ۱۰ | ۱/۱۲ | ۱۰ | ۰/۰۰ | بندرماهشهر..... |
| ۵ | ۶/۱۶ | ۲ | ۱۵/۹۷ | ۶ | ۷/۱۴ | ۷ | ۵/۶۲ | ۶ | ۷/۰۰ | بهبهان..... |
| ۱۳ | ۰/۰۰ | ۱۰ | ۰/۰۰ | ۱۱ | ۰/۰۰ | ۱۱ | ۰/۰۰ | ۱۰ | ۰/۰۰ | حمیدیه..... |
| ۱۳ | ۰/۰۰ | ۱۰ | ۰/۰۰ | ۱۱ | ۰/۰۰ | ۱۰ | ۱/۱۲ | ۱۰ | ۰/۰۰ | خرمشهر..... |
| ۱۳ | ۰/۰۰ | ۱۰ | ۰/۰۰ | ۱۱ | ۰/۰۰ | ۱۱ | ۰/۰۰ | ۱۰ | ۰/۰۰ | دزپارت..... |
| ۱ | ۱۶/۴۴ | ۱ | ۲۱/۰۱ | ۲ | ۱۵/۳۱ | ۱ | ۲۱/۳۵ | ۲ | ۱۷/۰۰ | دزفول..... |
| ۱۳ | ۰/۰۰ | ۱۰ | ۰/۰۰ | ۱۱ | ۰/۰۰ | ۱۱ | ۰/۰۰ | ۱۰ | ۰/۰۰ | دشت آزادگان..... |
| ۸ | ۳/۴۲ | ۱۰ | ۰/۰۰ | ۹ | ۲/۰۴ | ۱۱ | ۰/۰۰ | ۳ | ۱۱/۰۰ | رامشیر..... |
| ۳ | ۹/۵۹ | ۷ | ۲/۵۲ | ۱ | ۱۹/۳۹ | ۳ | ۱۲/۳۶ | ۴ | ۱۰/۰۰ | رامهرمز..... |
| ۱۳ | ۰/۰۰ | ۱۰ | ۰/۰۰ | ۱۱ | ۰/۰۰ | ۱۱ | ۰/۰۰ | ۹ | ۱/۰۰ | شادگان..... |
| ۱۱ | ۱/۳۷ | ۹ | ۰/۸۴ | ۱۱ | ۰/۰۰ | ۱۱ | ۰/۰۰ | ۹ | ۱/۰۰ | شوش..... |
| ۷ | ۴/۱۱ | ۸ | ۱/۶۸ | ۹ | ۲/۰۴ | ۹ | ۲/۲۵ | ۸ | ۲/۰۰ | شوشتر..... |
| ۱۳ | ۰/۰۰ | ۱۰ | ۰/۰۰ | ۱۱ | ۰/۰۰ | ۱۱ | ۰/۰۰ | ۱۰ | ۰/۰۰ | کارون..... |
| ۱۳ | ۰/۰۰ | ۱۰ | ۰/۰۰ | ۱۱ | ۰/۰۰ | ۱۱ | ۰/۰۰ | ۱۰ | ۰/۰۰ | کرخه..... |
| ۹ | ۲/۷۴ | ۹ | ۰/۸۴ | ۸ | ۳/۰۶ | ۱۰ | ۱/۱۲ | ۹ | ۱/۰۰ | گتوند..... |
| ۱۳ | ۰/۰۰ | ۱۰ | ۰/۰۰ | ۱۱ | ۰/۰۰ | ۱۱ | ۰/۰۰ | ۱۰ | ۰/۰۰ | لالی..... |
| ۶ | ۵/۴۸ | ۶ | ۷/۵۶ | ۵ | ۹/۱۸ | ۵ | ۸/۹۹ | ۸ | ۲/۰۰ | مسجد سلیمان..... |
| ۲ | ۱۰/۹۶ | ۵ | ۱۰/۹۲ | ۶ | ۷/۱۴ | ۴ | ۱۰/۱۱ | ۷ | ۵/۰۰ | هفتکل..... |
| ۱۳ | ۰/۰۰ | ۱۰ | ۰/۰۰ | ۱۱ | ۰/۰۰ | ۱۰ | ۱/۱۲ | ۸ | ۲/۰۰ | هنديجان..... |
| ۱۳ | ۰/۰۰ | ۱۰ | ۰/۰۰ | ۱۱ | ۰/۰۰ | ۱۱ | ۰/۰۰ | ۱۰ | ۰/۰۰ | هویزه..... |

ماخذ - مرکز آمار ایران. نشریه جایگاه اقتصادی، اجتماعی و فرهنگی استان های کشور.

۵-۱- نمودار توزیع تعداد معادن در حال بهره برداری از معادن استان در سال ۱۴۰۰ (درصد)



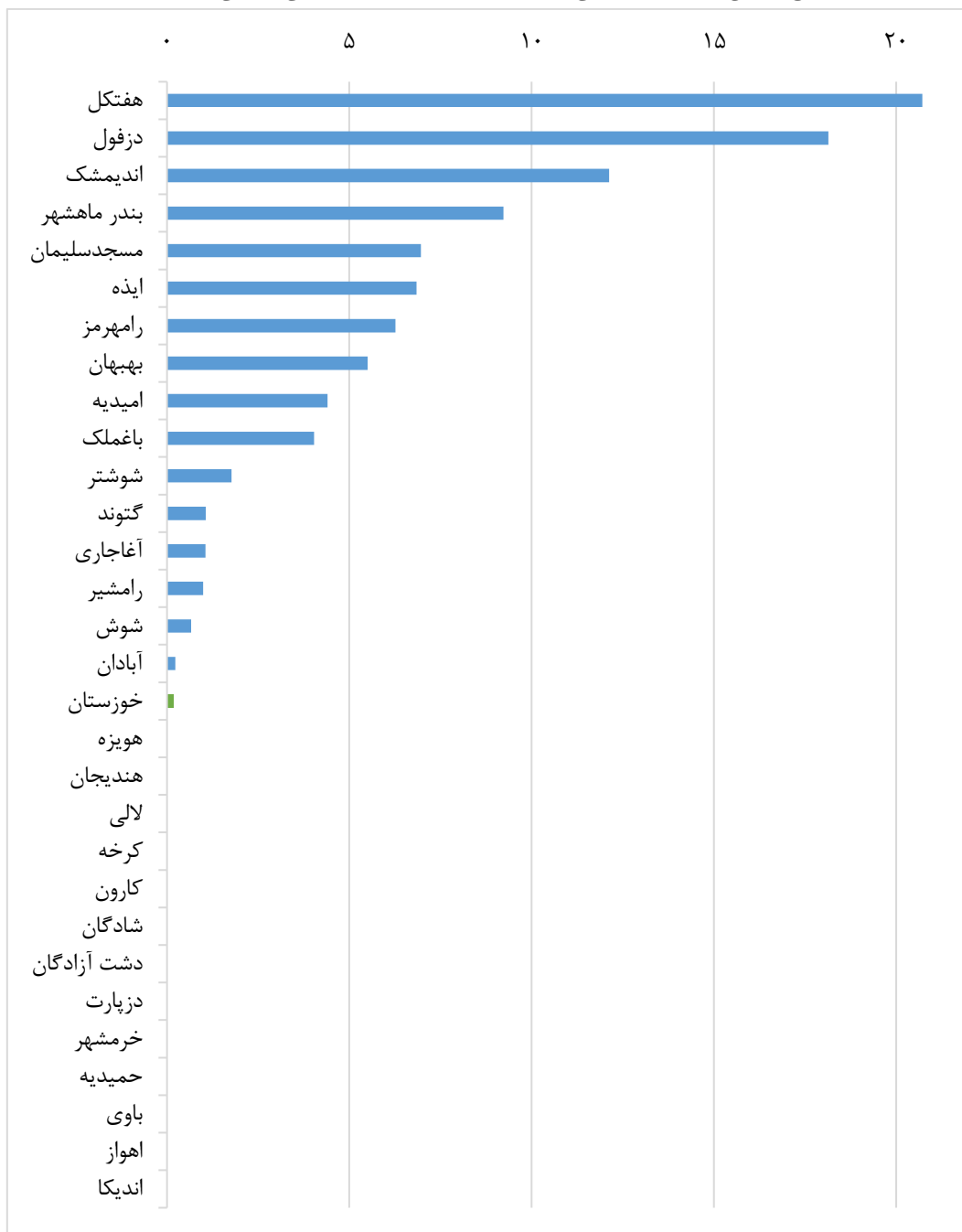
منبع: جدول ۵-۱

۵-۲- توزیع ارزش تولیدات معدن در حال بهره برداری از معادن استان (درصد)

| ۱۴۰۰ | | ۱۳۹۹ | | ۱۳۹۸ | | ۱۳۹۷ | | ۱۳۹۶ | | شرح |
|------|--------|------|--------|------|--------|------|--------|------|--------|------------------|
| رتبه | توزیع | رتبه | توزیع | رتبه | توزیع | رتبه | توزیع | رتبه | توزیع | |
| XX | ۱۰۰/۰۰ | XX | ۱۰۰/۰۰ | XX | ۱۰۰/۰۰ | XX | ۱۰۰/۰۰ | XX | ۱۰۰/۰۰ | کل کشور..... |
| ۲۱ | ۰/۱۹ | ۲۴ | ۰/۱۷ | ۲۳ | ۰/۳۰ | ۱۹ | ۰/۳۱ | ۱۹ | ۰/۳۸ | خوزستان..... |
| ۱۶ | ۰/۲۳ | ۱۴ | ۰/۳۲ | ۱۵ | ۰/۱۷ | ۱۶ | ۰/۰۷ | ۱۶ | ۰/۰۹ | آبادان..... |
| ۱۳ | ۱/۰۵ | ۱۳ | ۰/۵۹ | ۱۴ | ۰/۳۰ | ۱۴ | ۰/۵۰ | ۱۰ | ۱/۳۰ | آغاچاری..... |
| ۹ | ۴/۴۰ | ۷ | ۵/۳۵ | ۱۰ | ۲/۳۳ | ۱۲ | ۱/۶۱ | ۹ | ۲/۰۶ | امیدیه..... |
| ۱۷ | ۰/۰۰ | ۱۶ | ۰/۰۰ | ۱۶ | ۰/۰۰ | ۱۷ | ۰/۰۰ | ۱۸ | ۰/۰۰ | اندیکا..... |
| ۳ | ۱۲/۱۳ | ۲ | ۱۸/۳۸ | ۱ | ۲۲/۹۹ | ۲ | ۲۰/۴۲ | ۱ | ۳۰/۳۱ | اندیمشک..... |
| ۱۷ | ۰/۰۰ | ۱۶ | ۰/۰۰ | ۱۶ | ۰/۰۰ | ۱۷ | ۰/۰۰ | ۱۸ | ۰/۰۰ | اهواز..... |
| ۶ | ۶/۸۴ | ۵ | ۵/۸۵ | ۸ | ۳/۵۲ | ۱۱ | ۱/۶۳ | ۵ | ۴/۶۹ | ایذه..... |
| ۱۰ | ۴/۰۴ | ۱۰ | ۱/۸۰ | ۱۱ | ۱/۳۹ | ۸ | ۲/۰۲ | ۱۱ | ۱/۱۳ | باغملک..... |
| ۱۷ | ۰/۰۰ | ۱۶ | ۰/۰۰ | ۱۶ | ۰/۰۰ | ۱۷ | ۰/۰۰ | ۱۸ | ۰/۰۰ | باوی..... |
| ۴ | ۹/۲۳ | ۸ | ۴/۷۸ | ۲ | ۱۴/۱۶ | ۳ | ۱۷/۷۶ | ۱۸ | ۰/۰۰ | بندرماهشهر..... |
| ۸ | ۵/۵۰ | ۴ | ۹/۶۷ | ۷ | ۶/۹۲ | ۶ | ۶/۳۴ | ۴ | ۷/۸۳ | بهبهان..... |
| ۱۷ | ۰/۰۰ | ۱۶ | ۰/۰۰ | ۱۶ | ۰/۰۰ | ۱۷ | ۰/۰۰ | ۱۸ | ۰/۰۰ | حمیدیه..... |
| ۱۷ | ۰/۰۰ | ۱۶ | ۰/۰۰ | ۱۶ | ۰/۰۰ | ۹ | ۱/۹۸ | ۱۸ | ۰/۰۰ | خرمشهر..... |
| ۱۷ | ۰/۰۰ | ۱۶ | ۰/۰۰ | ۱۶ | ۰/۰۰ | ۱۷ | ۰/۰۰ | ۱۸ | ۰/۰۰ | دزپارت..... |
| ۲ | ۱۸/۱۴ | ۱ | ۲۳/۹۰ | ۵ | ۹/۱۷ | ۱ | ۲۱/۴۳ | ۳ | ۱۵/۱۶ | دزفول..... |
| ۱۷ | ۰/۰۰ | ۱۶ | ۰/۰۰ | ۱۶ | ۰/۰۰ | ۱۷ | ۰/۰۰ | ۱۸ | ۰/۰۰ | دشت آزادگان..... |
| ۱۴ | ۰/۹۹ | ۱۶ | ۰/۰۰ | ۱۲ | ۱/۲۴ | ۱۷ | ۰/۰۰ | ۷ | ۲/۴۳ | رامشیر..... |
| ۷ | ۶/۲۷ | ۹ | ۳/۷۲ | ۳ | ۱۳/۴۱ | ۵ | ۸/۲۶ | ۶ | ۴/۵۵ | رامهرمز..... |
| ۱۷ | ۰/۰۰ | ۱۶ | ۰/۰۰ | ۱۶ | ۰/۰۰ | ۱۷ | ۰/۰۰ | ۲ | ۲۵/۷۶ | شادگان..... |
| ۱۵ | ۰/۶۷ | ۱۱ | ۱/۱۲ | ۱۶ | ۰/۰۰ | ۱۷ | ۰/۰۰ | ۱۷ | ۰/۰۱ | شوش..... |
| ۱۱ | ۱/۷۷ | ۱۲ | ۰/۶۹ | ۱۳ | ۰/۹۷ | ۱۳ | ۰/۸۶ | ۱۵ | ۰/۴۸ | شوشتر..... |
| ۱۷ | ۰/۰۰ | ۱۶ | ۰/۰۰ | ۱۶ | ۰/۰۰ | ۱۷ | ۰/۰۰ | ۱۸ | ۰/۰۰ | کارون..... |
| ۱۷ | ۰/۰۰ | ۱۶ | ۰/۰۰ | ۱۶ | ۰/۰۰ | ۱۷ | ۰/۰۰ | ۱۸ | ۰/۰۰ | کرخه..... |
| ۱۲ | ۱/۰۶ | ۱۵ | ۰/۰۸ | ۹ | ۲/۴۳ | ۱۰ | ۱/۶۹ | ۱۴ | ۰/۵۷ | گتوند..... |
| ۱۷ | ۰/۰۰ | ۱۶ | ۰/۰۰ | ۱۶ | ۰/۰۰ | ۱۷ | ۰/۰۰ | ۱۸ | ۰/۰۰ | لالی..... |
| ۵ | ۶/۹۷ | ۶ | ۵/۵۱ | ۶ | ۸/۱۶ | ۷ | ۴/۷۵ | ۱۲ | ۰/۹۱ | مسجد سلیمان..... |
| ۱ | ۲۰/۷۲ | ۳ | ۱۸/۲۳ | ۴ | ۱۲/۸۵ | ۴ | ۱۰/۳۶ | ۸ | ۲/۱۰ | هفتکل..... |
| ۱۷ | ۰/۰۰ | ۱۶ | ۰/۰۰ | ۱۶ | ۰/۰۰ | ۱۵ | ۰/۳۲ | ۱۳ | ۰/۶۳ | هندیجان..... |
| ۱۷ | ۰/۰۰ | ۱۶ | ۰/۰۰ | ۱۶ | ۰/۰۰ | ۱۷ | ۰/۰۰ | ۱۸ | ۰/۰۰ | هوئیزه..... |

ماخذ- مرکز آمار ایران. نشریه جایگاه اقتصادی، اجتماعی و فرهنگی استان های کشور.

۲-۵- نمودار توزیع ارزش تولیدات معدن در حال بهره برداری از معادن استان در سال ۱۴۰۰ (درصد)



منبع: جدول ۲-۵

آب و برق



مقدمه

اطلاعات آماری این فصل شامل دو قسمت آب و برق است که برای جمع آوری آن علاوه بر نشریات مرکز آمار ایران و سالنامه های آماری کشور و استان از اطلاعات دستگاه های اجرایی سازمان آب و برق، شرکت آب و فاضلاب و شرکت برق منطقه ای خوزستان تولید و ارائه می شود.

تعاریف و مفاهیم

شبکه انتقال و فوق توزیع برق: یک سری بهم پیوسته از پست ها، خطوط، کابل ها و سایر تجهیزات الکتریکی به منظور انتقال انرژی از نیروگاه ها یا پست های فشار قوی به مصرف کننده نهایی در سطوح ولتاژ ۶۳ کیلوولت و بالاتر

سد: سازه ای در سطح یا زیر زمین که برای ذخیره، انحراف یا تنظیم آب به منظور تأمین نیازهای مختلف از جمله شرب، صنعت، کشاورزی، تولید نیرو و کنترل سیلاب در مقابل جریان سطحی یا زیر زمینی ساخته می شود.

سد مخزنی: سدی است برای ذخیره، تنظیم یا کنترل آب که به منظور تأمین نیازهای مختلف از جمله کشاورزی، شرب، صنعت، تولید نیرو و کنترل سیلاب ایجاد می گردد.

میزان آب مصرف شده: به مقدار آبی گفته می شود که از طریق منابع تجدیدپذیر آب قابل دستیابی بوده و به مصرف رسیده است.

حجم فروش آب شرب خانگی: حجم آبی است که در کاربری خانگی شهری فروش رفته است.

حجم کل فروش آب شرب شهری: کل حجم آبی است که در تمامی کاربری های شهری به فروش رسیده است.

سهم آب مصرف شده در بخش صنعت: بخشی از آب مصرف شده کشور است که در بخش صنعت به مصرف رسیده است.

مشترک تجاری: مشترک برق دارای انشعاب تجاری می باشد.

مشترک خانگی: مشترک برق دارای انشعاب خانگی می باشد.

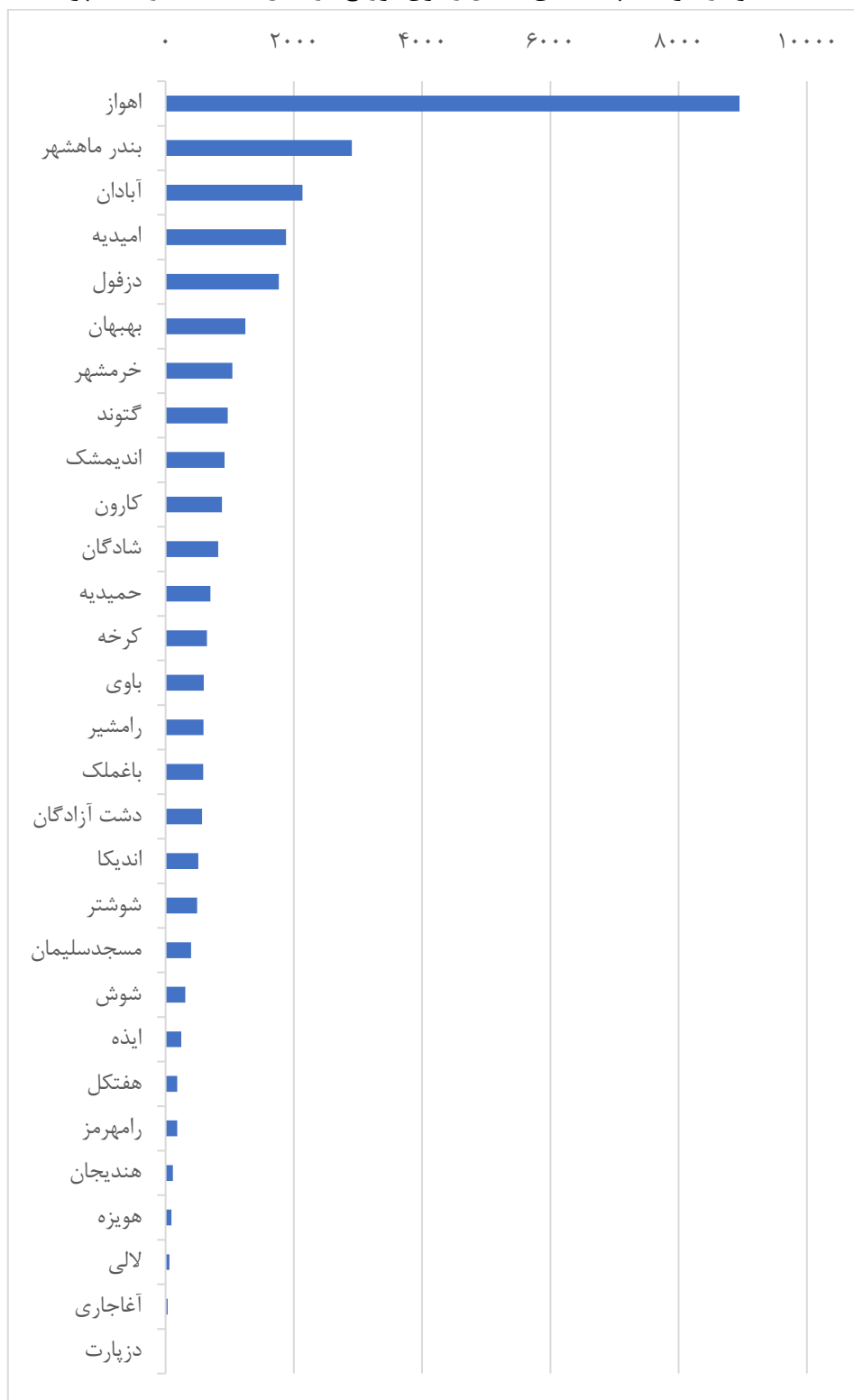
آب تولید شده: به مجموعه آب استحصال شده از منابع آبی (زیرزمینی و سطحی) نظیر چاه ها، چشمه ها، قنات ها، سطح ها و آبگیرها، آب تولید شده می گویند.

۱-۶- ظرفیت پست‌های انتقال و فوق توزیع (مگا ولت آمپر)

| ۱۴۰۰ | | ۱۳۹۹ | | ۱۳۹۸ | | ۱۳۹۷ | | ۱۳۹۶ | | شرح |
|------|--------|------|--------|------|--------|------|----------|------|--------|------------------|
| رتبه | ظرفیت | رتبه | ظرفیت | رتبه | ظرفیت | رتبه | ظرفیت | رتبه | ظرفیت | |
| xx | ۲۹۵۶۴۱ | xx | ۲۸۹۲۹۶ | xx | ۲۷۸۰۷۸ | xx | ۲۶۱۳۳۸.۰ | xx | ۲۵۱۱۸۲ | کل کشور..... |
| ۲ | ۲۹۷۹۰ | ۲ | ۲۸۹۷۲ | ۲ | ۲۷۸۲۲ | ۲ | ۲۷۴۲۳ | ۲ | ۲۶۱۳۵ | خوزستان..... |
| ۳ | ۲۱۳۳ | ۳ | ۲۱۶۰ | ۳ | ۲۱۲۴ | ۳ | ۲۱۱۴ | ۳ | ۲۰۶۴ | آبادان..... |
| ۲۸ | ۳۲ | ۲۸ | ۳۲ | ۲۸ | ۳۲ | ۲۸ | ۳۲ | ۲۸ | ۱۶ | آغاجاری..... |
| ۴ | ۱۸۷۹ | ۴ | ۱۹۳۹ | ۴ | ۱۸۷۹ | ۴ | ۱۸۷۹ | ۴ | ۱۸۴۹ | امیدیه..... |
| ۱۸ | ۵۰.۸ | ۱۷ | ۵۰.۸ | ۱۶ | ۵۰.۸ | ۱۶ | ۵۰.۸ | ۲۲ | ۱۰.۸ | اندیکا..... |
| ۹ | ۹۲۱ | ۷ | ۹۲۱ | ۸ | ۸۹۱ | ۸ | ۸۹۱ | ۸ | ۸۹۱ | اندیمشک..... |
| ۱ | ۸۹۴۷ | ۱ | ۸۷۹۲ | ۱ | ۸۶۸۲ | ۱ | ۸۵۸۶ | ۱ | ۸۲۵۸ | اهواز..... |
| ۲۲ | ۲۴۵ | ۲۲ | ۲۲۵ | ۲۲ | ۲۲۵ | ۲۲ | ۱۹۵ | ۲۱ | ۱۹۵ | ایذه..... |
| ۱۶ | ۵۸۵ | ۲۰ | ۳۳۵ | ۱۹ | ۳۳۵ | ۱۹ | ۳۳۵ | ۱۹ | ۳۰۵ | باغملک..... |
| ۱۴ | ۵۹۵ | ۱۵ | ۵۶۵ | ۱۷ | ۴۲۰ | ۱۷ | ۴۲۰ | ۱۸ | ۳۳۰ | باوی..... |
| ۲ | ۲۹۰.۳ | ۲ | ۲۸۶۸ | ۲ | ۲۸۴۳ | ۲ | ۲۸۴۳ | ۲ | ۲۸۴۳ | بندرماهشهر..... |
| ۶ | ۱۲۴۵ | ۶ | ۱۲۴۵ | ۶ | ۱۲۳۵ | ۶ | ۱۰۷۵ | ۶ | ۱۰۷۲ | بهبهان..... |
| ۱۲ | ۷۰۰ | ۱۲ | ۷۰۰ | ۱۱ | ۷۰۰ | ۱۱ | ۷۰۰ | ۱۰ | ۷۰۰ | حمیدیه..... |
| ۷ | ۱۰۴۲ | ۱۰ | ۸۶۲ | ۱۰ | ۸۰۲ | ۱۰ | ۸۰۲ | ۹ | ۷۷۲ | خرمشهر..... |
| ... | ... | ... | ... | ... | ... | ... | ... | ... | ... | دزپارت..... |
| ۵ | ۱۷۶۴ | ۵ | ۱۷۲۸ | ۵ | ۱۵۶۸ | ۵ | ۱۵۶۸ | ۵ | ۱۴۸۱ | دزفول..... |
| ۱۷ | ۵۶۷ | ۱۶ | ۵۳۷ | ۱۴ | ۵۳۷ | ۱۴ | ۵۳۷ | ۱۴ | ۵۳۴ | دشت آزادگان..... |
| ۱۵ | ۵۹۰ | ۱۳ | ۵۹۰ | ۱۳ | ۵۹۰ | ۱۳ | ۵۹۰ | ۱۳ | ۵۹۰ | رامشیر..... |
| ۲۴ | ۱۸۰ | ۲۴ | ۱۶۰ | ۲۳ | ۱۳۰ | ۲۳ | ۱۰۰ | ۲۳ | ۱۰۰ | رامهرمز..... |
| ۱۱ | ۸۲۰ | ۱۱ | ۸۲۰ | ۹ | ۸۲۰ | ۹ | ۸۲۰ | ۱۲ | ۶۹۵ | شادگان..... |
| ۲۱ | ۳۰۷ | ۲۱ | ۳۰۷ | ۲۱ | ۳۰۷ | ۲۱ | ۲۶۴ | ۲۰ | ۲۴۴ | شوش..... |
| ۱۹ | ۴۹۱ | ۱۸ | ۴۷۷ | ۱۸ | ۳۹۷ | ۱۸ | ۳۹۷ | ۱۶ | ۳۹۷ | شوشتر..... |
| ۱۰ | ۸۸۰ | ۹ | ۸۸۰ | ۱۱ | ۷۰۰ | ۱۱ | ۷۰۰ | ۱۰ | ۷۰۰ | کارون..... |
| ۱۳ | ۶۴۶ | ۱۴ | ۵۶۶ | ۱۵ | ۵۲۶ | ۱۵ | ۵۲۶ | ۱۵ | ۴۸۰ | کرخه..... |
| ۸ | ۹۷۰ | ۸ | ۹۲۰ | ۷ | ۹۴۷ | ۷ | ۹۴۷ | ۷ | ۹۱۷ | گتوند..... |
| ۲۷ | ۶۰ | ۲۷ | ۶۰ | ۲۵ | ۶۰ | ۲۵ | ۶۰ | ۲۵ | ۶۰ | لالی..... |
| ۲۰ | ۳۹۵ | ۱۹ | ۴۱۰ | ۲۰ | ۳۳۳ | ۲۰ | ۳۳۳ | ۱۷ | ۳۳۳ | مسجد سلیمان..... |
| ۲۳ | ۱۸۱ | ۲۳ | ۱۶۱ | ۲۷ | ۵۷ | ۲۷ | ۵۷ | ۲۷ | ۵۷ | هفتکل..... |
| ۲۵ | ۱۱۴ | ۲۵ | ۱۱۴ | ۲۴ | ۱۱۴ | ۲۴ | ۸۴ | ۲۴ | ۸۴ | هندیجان..... |
| ۲۶ | ۹۰ | ۲۶ | ۹۰ | ۲۵ | ۶۰ | ۲۵ | ۶۰ | ۲۵ | ۶۰ | هویره..... |

ماخذ- شرکت برق منطقه ای خوزستان-برآورد تحقیقی. نشریه جایگاه اقتصادی، اجتماعی و فرهنگی استان‌های کشور.

۶-۱- نمودار ظرفیت پست‌های انتقال و فوق توزیع در سال ۱۴۰۰ (مگا ولت آمپر)



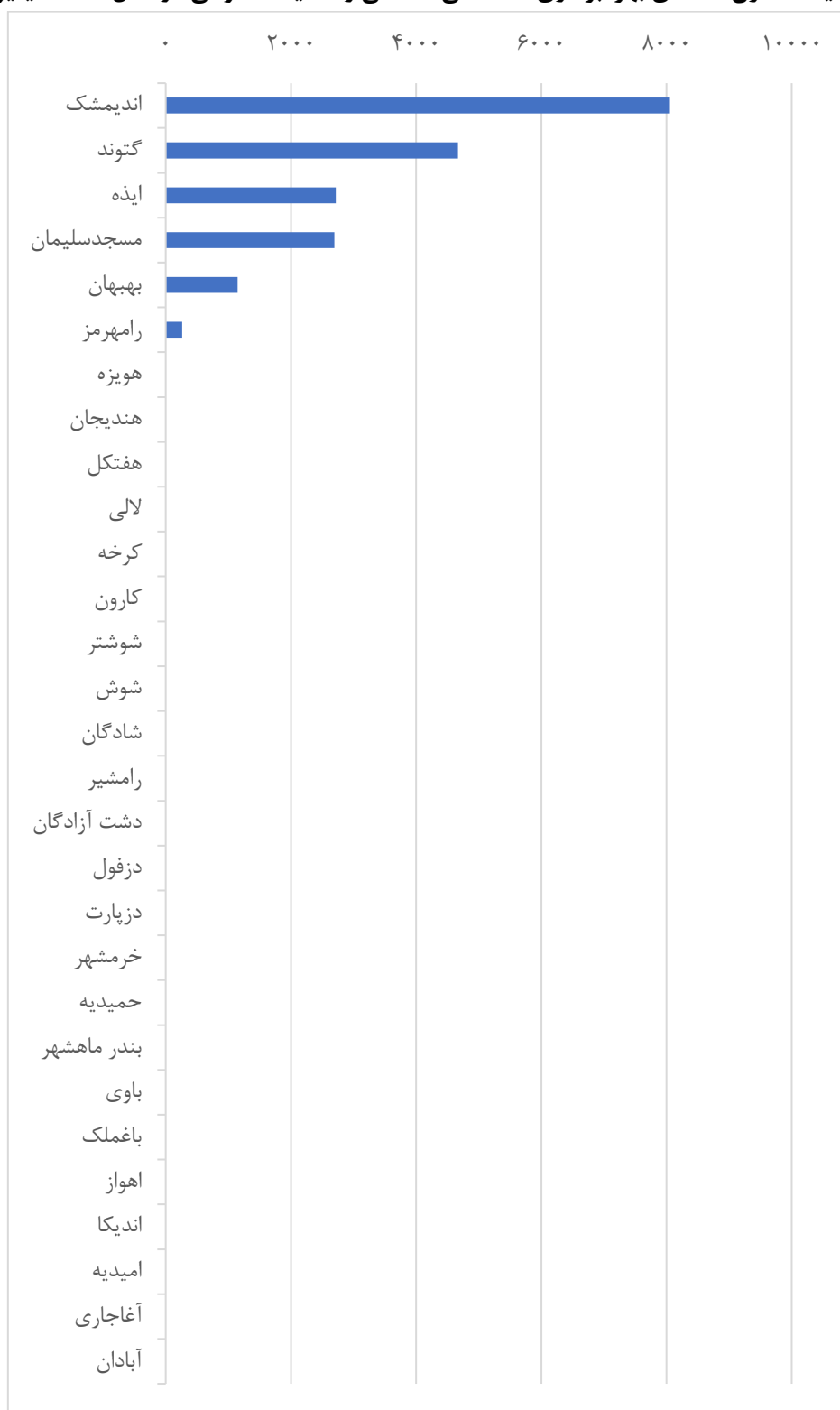
منبع: جدول ۶-۱

۲-۶- ظرفیت مخازن سدهای بهره‌برداری شده ملی، استانی و تغذیه مصنوعی (میلیون متر مکعب)

| ۱۴۰۰ | | ۱۳۹۹ | | ۱۳۹۸ | | ۱۳۹۷ | | ۱۳۹۶ | | شرح |
|------|-------|------|-------|------|-------|------|-------|------|-------|------------------|
| رتبه | ظرفیت | رتبه | ظرفیت | رتبه | ظرفیت | رتبه | ظرفیت | رتبه | ظرفیت | |
| xx | ۵۳۵۳۵ | xx | ۵۳۵۳۷ | xx | ۵۲۹۱۴ | xx | ۵۲۱۴۲ | xx | ۵۲۲۹۵ | کل کشور..... |
| ۱ | ۱۹۵۴۹ | ۱ | ۱۹۵۴۹ | ۱ | ۱۹۵۴۹ | ۱ | ۱۹۵۴۹ | ۱ | ۱۹۵۴۹ | خوزستان..... |
| x | x | x | x | x | x | x | x | x | x | آبادان..... |
| x | x | x | x | x | x | x | x | x | x | آغاجاری..... |
| x | x | x | x | x | x | x | x | x | x | امیدیه..... |
| x | x | x | x | x | x | x | x | x | x | اندیکا..... |
| ۱ | ۸۰۵۵ | ۱ | ۸۰۵۵ | ۱ | ۸۰۵۵ | ۱ | ۸۰۵۵ | ۱ | ۸۰۵۵ | اندیمشک..... |
| x | x | x | x | x | x | x | x | x | x | اهواز..... |
| ۳ | ۲۷۱۹ | ۳ | ۲۷۱۹ | ۳ | ۲۷۱۹ | ۳ | ۲۷۱۹ | ۳ | ۲۷۱۹ | ایذه..... |
| x | x | x | x | x | x | x | x | x | x | باغملک..... |
| x | x | x | x | x | x | x | x | x | x | باوی..... |
| x | x | x | x | x | x | x | x | x | x | بندرماهشهر..... |
| ۵ | ۱۱۴۸ | ۵ | ۱۱۴۸ | ۵ | ۱۱۴۸ | ۵ | ۱۱۴۸ | ۵ | ۱۱۴۸ | بهبهان..... |
| x | x | x | x | x | x | x | x | x | x | حمیدیه..... |
| x | x | x | x | x | x | x | x | x | x | خرمشهر..... |
| x | x | x | x | x | x | x | x | x | x | دزپارت..... |
| x | x | x | x | x | x | x | x | x | x | دزفول..... |
| x | x | x | x | x | x | x | x | x | x | دشت آزادگان..... |
| x | x | x | x | x | x | x | x | x | x | رامشیر..... |
| ۶ | ۲۶۱ | ۶ | ۲۶۱ | ۶ | ۲۶۱ | ۶ | ۲۶۱ | ۶ | ۲۶۱ | رامهرمز..... |
| x | x | x | x | x | x | x | x | x | x | شادگان..... |
| x | x | x | x | x | x | x | x | x | x | شوش..... |
| x | x | x | x | x | x | x | x | x | x | شوشتر..... |
| x | x | x | x | x | x | x | x | x | x | کارون..... |
| x | x | x | x | x | x | x | x | x | x | کرخه..... |
| ۲ | ۴۶۷۱ | ۲ | ۴۶۷۱ | ۲ | ۴۶۷۱ | ۲ | ۴۶۷۱ | ۲ | ۴۶۷۱ | گتوند..... |
| x | x | x | x | x | x | x | x | x | x | لالی..... |
| ۴ | ۲۶۹۵ | ۴ | ۲۶۹۵ | ۴ | ۲۶۹۵ | ۴ | ۲۶۹۵ | ۴ | ۲۶۹۵ | مسجد سلیمان..... |
| x | x | x | x | x | x | x | x | x | x | هفتکل..... |
| x | x | x | x | x | x | x | x | x | x | هندیجان..... |
| x | x | x | x | x | x | x | x | x | x | هويزه..... |

ماخذ- شرکت آب و برق خوزستان - برآورد تحقیقی. نشریه جایگاه اقتصادی، اجتماعی و فرهنگی استان‌های کشور.

۶-۲- نمودار ظرفیت مخازن سدهای بهره‌برداری شده ملی، استانی و تغذیه مصنوعی در سال ۱۴۰۰ (میلیون متر مکعب)



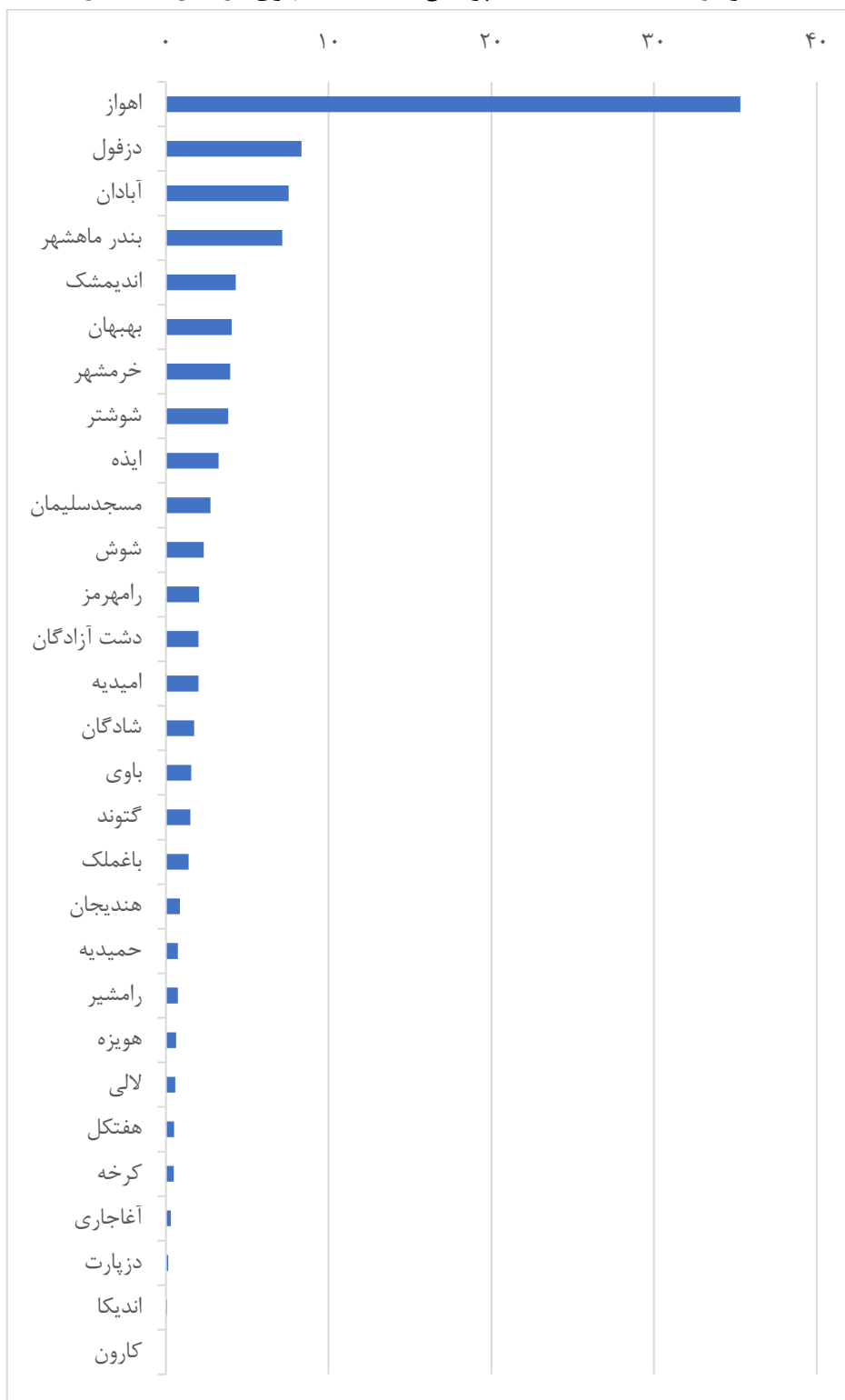
منبع: جدول ۶-۲

۳-۶- نسبت جمعیت تحت پوشش شبکه آب شهری (درصد)

| ۱۴۰۰ | | ۱۳۹۹ | | ۱۳۹۸ | | ۱۳۹۷ | | ۱۳۹۶ | | شرح |
|------|-------|------|-------|------|-------|------|-------|------|-------|------------------|
| رتبه | نسبت | رتبه | نسبت | رتبه | نسبت | رتبه | نسبت | رتبه | نسبت | |
| XX | ۱۰۰/۰ | XX | ۹۹/۱ | XX | ۹۹/۱ | XX | ۹۹/۶ | XX | ۹۹/۵ | کل کشور..... |
| ۱ | ۱۰۰/۰ | ۱ | ۱۰۰/۰ | ۱ | ۱۰۰/۰ | ۱ | ۱۰۰/۰ | ۱ | ۱۰۰/۰ | خوزستان..... |
| ۳ | ۷/۵۴ | ۳ | ۷/۵۶ | ۴ | ۶/۸۲ | ۴ | ۷/۲۰ | ۴ | ۷/۱۴ | آبادان..... |
| ۲۶ | ۰/۳۱ | ۲۶ | ۰/۳۱ | ۲۶ | ۰/۳۲ | ۲۶ | ۰/۳۳ | ۲۶ | ۰/۳۳ | آغاجاری..... |
| ۱۴ | ۲/۰۱ | ۱۳ | ۲/۰۳ | ۱۳ | ۱/۹۷ | ۱۳ | ۱/۹۹ | ۱۳ | ۱/۹۹ | امیدیه..... |
| ۲۸ | ۰/۰۷ | ۲۸ | ۰/۰۷ | ۲۸ | ۰/۰۸ | ۲۸ | ۰/۰۷ | ۲۸ | ۰/۰۷ | اندیکا..... |
| ۵ | ۴/۲۹ | ۵ | ۴/۳۳ | ۵ | ۴/۳۷ | ۶ | ۳/۹۰ | ۶ | ۳/۹۰ | اندیمشک..... |
| ۱ | ۳۵/۳۱ | ۱ | ۳۵/۲۸ | ۱ | ۳۵/۹۸ | ۱ | ۳۶/۳۹ | ۱ | ۳۶/۳۳ | اهواز..... |
| ۹ | ۳/۲۴ | ۹ | ۳/۲۸ | ۹ | ۳/۳۱ | ۹ | ۳/۴۰ | ۹ | ۳/۴۰ | ایذه..... |
| ۱۸ | ۱/۳۹ | ۱۶ | ۱/۴۰ | ۱۷ | ۱/۳۶ | ۱۶ | ۱/۲۷ | ۱۶ | ۱/۲۷ | باغملک..... |
| ۱۶ | ۱/۵۶ | ۱۸ | ۱/۲۶ | ۱۸ | ۱/۱۶ | ۱۸ | ۰/۹۲ | ۱۸ | ۰/۹۲ | باوی..... |
| ۴ | ۷/۱۵ | ۴ | ۷/۲۳ | ۳ | ۷/۵۱ | ۳ | ۷/۹۳ | ۳ | ۸/۰۵ | بندرماهشهر..... |
| ۶ | ۴/۰۵ | ۶ | ۴/۰۹ | ۸ | ۳/۸۸ | ۸ | ۳/۶۹ | ۸ | ۳/۶۹ | بهبهان..... |
| ۲۰ | ۰/۷۴ | ۲۱ | ۰/۷۳ | ۲۲ | ۰/۶۱ | ۲۲ | ۰/۶۳ | ۲۲ | ۰/۶۲ | حمیدیه..... |
| ۷ | ۳/۹۶ | ۷ | ۴/۰۱ | ۶ | ۴/۱۶ | ۷ | ۳/۸۶ | ۷ | ۳/۸۶ | خرمشهر..... |
| ۲۷ | ۰/۱۵ | ۲۷ | ۰/۱۴ | ۲۷ | ۰/۱۵ | ۲۷ | ۰/۱۴ | ۲۷ | ۰/۱۲ | دزپارت..... |
| ۲ | ۸/۳۳ | ۲ | ۸/۴۲ | ۲ | ۸/۳۳ | ۲ | ۸/۶۹ | ۲ | ۸/۶۹ | دزفول..... |
| ۱۳ | ۲/۰۱ | ۱۴ | ۱/۹۷ | ۱۴ | ۱/۸۶ | ۱۴ | ۱/۷۱ | ۱۴ | ۱/۷۱ | دشت آزادگان..... |
| ۲۱ | ۰/۷۳ | ۲۰ | ۰/۷۴ | ۲۰ | ۰/۷۵ | ۲۰ | ۰/۷۱ | ۲۰ | ۰/۷۱ | رامشیر..... |
| ۱۲ | ۲/۰۳ | ۱۲ | ۲/۰۵ | ۱۲ | ۲/۰۷ | ۱۲ | ۲/۱۲ | ۱۲ | ۲/۱۲ | رامهرمز..... |
| ۱۵ | ۱/۷۳ | ۱۵ | ۱/۷۵ | ۱۵ | ۱/۷۷ | ۱۵ | ۱/۳۵ | ۱۵ | ۱/۳۵ | شادگان..... |
| ۱۱ | ۲/۳۳ | ۱۱ | ۲/۳۵ | ۱۱ | ۲/۳۷ | ۱۱ | ۲/۵۴ | ۱۱ | ۲/۵۵ | شوش..... |
| ۸ | ۳/۸۲ | ۸ | ۳/۸۷ | ۷ | ۳/۹۷ | ۵ | ۴/۰۸ | ۵ | ۴/۰۸ | شوشتر..... |
| ۲۹ | ۰/۰۰ | ۲۹ | ۰/۰۰ | ۲۹ | ۰/۰۰ | ۲۹ | ۰/۰۰ | ۲۹ | ۰/۰۰ | کارون..... |
| ۲۵ | ۰/۴۹ | ۲۵ | ۰/۴۵ | ۲۵ | ۰/۴۶ | ۲۵ | ۰/۴۵ | ۲۵ | ۰/۴۵ | کرخه..... |
| ۱۷ | ۱/۵۰ | ۱۷ | ۱/۳۵ | ۱۶ | ۱/۳۷ | ۱۷ | ۱/۲۶ | ۱۷ | ۱/۲۶ | گتوند..... |
| ۲۳ | ۰/۵۷ | ۲۳ | ۰/۵۸ | ۲۳ | ۰/۵۸ | ۲۳ | ۰/۵۳ | ۲۳ | ۰/۵۳ | لالی..... |
| ۱۰ | ۲/۷۴ | ۱۰ | ۲/۷۷ | ۱۰ | ۲/۸۰ | ۱۰ | ۲/۸۶ | ۱۰ | ۲/۸۷ | مسجد سلیمان..... |
| ۲۴ | ۰/۴۹ | ۲۴ | ۰/۴۷ | ۲۴ | ۰/۴۷ | ۲۴ | ۰/۴۵ | ۲۴ | ۰/۴۵ | هفتکل..... |
| ۱۹ | ۰/۸۶ | ۱۹ | ۰/۸۷ | ۱۹ | ۰/۸۷ | ۱۹ | ۰/۸۶ | ۱۹ | ۰/۸۶ | هنديجان..... |
| ۲۲ | ۰/۶۳ | ۲۲ | ۰/۶۳ | ۲۱ | ۰/۶۶ | ۲۱ | ۰/۶۶ | ۲۱ | ۰/۶۶ | هویزه..... |

ماخذ- شرکت آب و فاضلاب خوزستان. نشریه جایگاه اقتصادی، اجتماعی و فرهنگی استان های کشور.

۶-۳- نمودار نسبت جمعیت تحت پوشش شبکه آب شهری در سال ۱۴۰۰ (درصد)



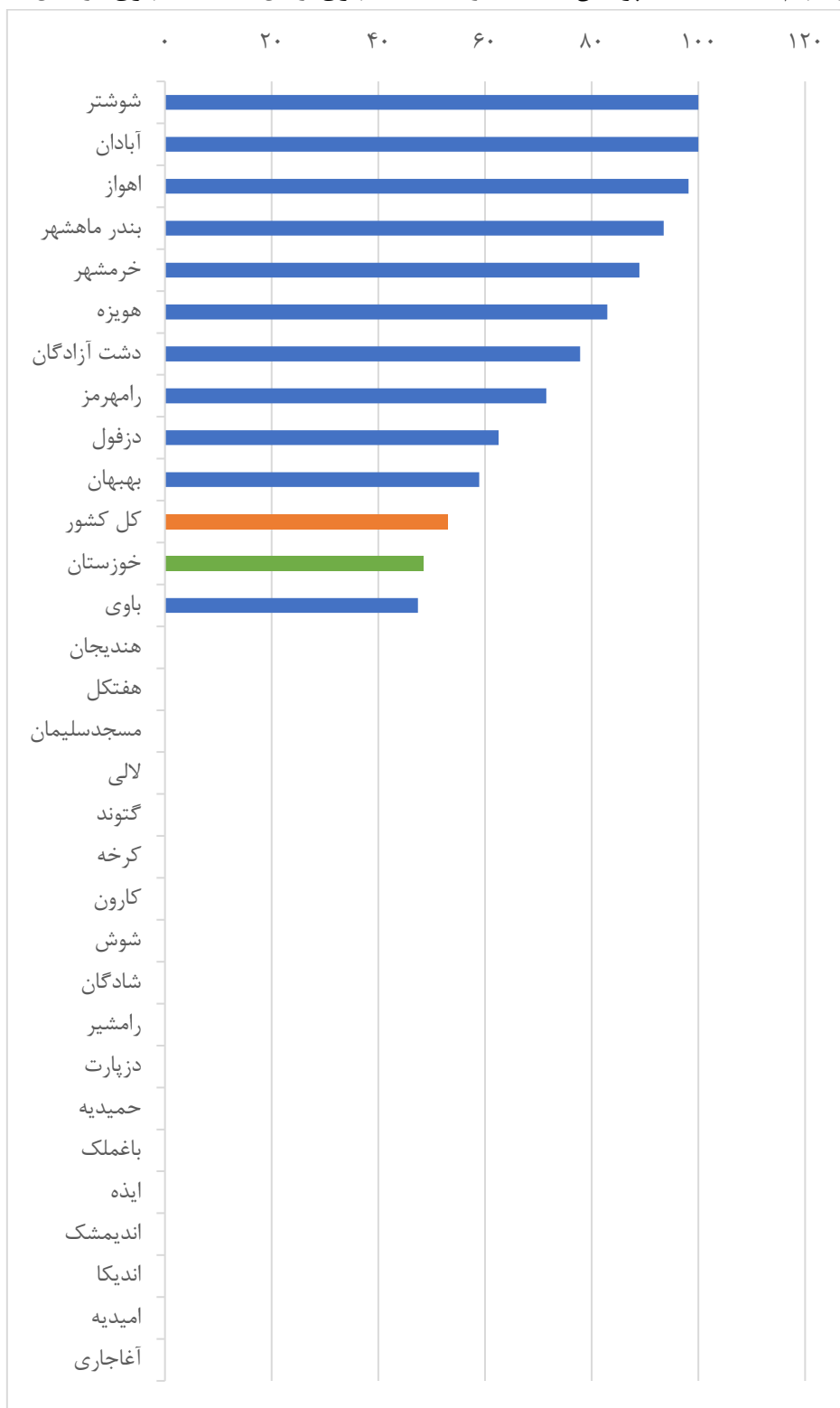
منبع: جدول ۶-۳

۴-۶- سهم جمعیت تحت پوشش استفاده از فاضلاب شهری از کل جمعیت شهری (درصد)

| ۱۴۰۰ | | ۱۳۹۹ | | ۱۳۹۸ | | ۱۳۹۷ | | ۱۳۹۶ | | شرح |
|------|--------|------|--------|------|--------|------|--------|------|--------|------------------|
| رتبه | سهم | رتبه | سهم | رتبه | سهم | رتبه | سهم | رتبه | سهم | |
| xx | ۵۳/۰ | xx | ۵۲/۶ | xx | ۵۲/۴ | xx | ۵۰/۸ | xx | ۴۸/۸ | کل کشور..... |
| ۱۷ | ۴۸/۴ | ۱۲ | ۵۹/۴ | ۱۳ | ۶۰/۸ | ۱۱ | ۶۱/۷ | ۱۰ | ۶۱/۳ | خوزستان..... |
| ۱ | ۱۰۰/۰۰ | ۳ | ۹۵/۴۸ | ۳ | ۹۲/۸۸ | ۴ | ۸۹/۴۴ | ۴ | ۸۶/۶۴ | آبادان..... |
| ۱۱ | ۰/۰۰ | ۱۲ | ۰/۰۰ | ۱۲ | ۰/۰۰ | ۱۲ | ۰/۰۰ | ۱۲ | ۰/۰۰ | آغاجاری..... |
| ۱۱ | ۰/۰۰ | ۱۲ | ۰/۰۰ | ۱۲ | ۰/۰۰ | ۱۲ | ۰/۰۰ | ۱۲ | ۰/۰۰ | امیدیه..... |
| ۱۱ | ۰/۰۰ | ۱۲ | ۰/۰۰ | ۱۲ | ۰/۰۰ | ۱۲ | ۰/۰۰ | ۱۲ | ۰/۰۰ | اندیکا..... |
| ۱۱ | ۰/۰۰ | ۱۲ | ۰/۰۰ | ۱۲ | ۰/۰۰ | ۱۲ | ۰/۰۰ | ۱۲ | ۰/۰۰ | اندیمشک..... |
| ۲ | ۹۸/۱۸ | ۲ | ۹۹/۲۸ | ۲ | ۹۹/۲۵ | ۲ | ۹۷/۴۱ | ۲ | ۹۶/۸۴ | اهواز..... |
| ۱۱ | ۰/۰۰ | ۱۲ | ۰/۰۰ | ۱۲ | ۰/۰۰ | ۱۲ | ۰/۰۰ | ۱۲ | ۰/۰۰ | ایذه..... |
| ۱۱ | ۰/۰۰ | ۱۲ | ۰/۰۰ | ۱۲ | ۰/۰۰ | ۱۲ | ۰/۰۰ | ۱۲ | ۰/۰۰ | باغملک..... |
| ۱۰ | ۴۷/۴۳ | ۱۱ | ۴۶/۱۶ | ۱۱ | ۴۲/۹۵ | ۱۱ | ۴۲/۹۲ | ۱۱ | ۴۰/۸۳ | باوی..... |
| ۳ | ۹۳/۴۹ | ۴ | ۹۲/۸۷ | ۴ | ۹۰/۱۶ | ۳ | ۹۰/۰۹ | ۳ | ۹۱/۷۱ | بندرماهشهر..... |
| ۹ | ۵۸/۹۲ | ۱۰ | ۵۹/۴۴ | ۹ | ۶۰/۴۷ | ۹ | ۵۷/۲۳ | ۱۰ | ۵۰/۸۰ | بهبهان..... |
| ۱۱ | ۰/۰۰ | ۱۲ | ۰/۰۰ | ۱۲ | ۰/۰۰ | ۱۲ | ۰/۰۰ | ۱۲ | ۰/۰۰ | حمیدیه..... |
| ۴ | ۸۸/۹۶ | ۵ | ۸۸/۰۰ | ۵ | ۸۸/۸۸ | ۵ | ۶۹/۱۷ | ۵ | ۶۹/۲۰ | خرمشهر..... |
| ۱۱ | ۰/۰۰ | ۱۲ | ۰/۰۰ | ۱۲ | ۰/۰۰ | ۱۲ | ۰/۰۰ | ۱۲ | ۰/۰۰ | دزپارت..... |
| ۸ | ۶۲/۵۶ | ۹ | ۶۲/۰۴ | ۱۰ | ۶۰/۱۷ | ۱۰ | ۵۱/۲۷ | ۹ | ۵۰/۸۴ | دزفول..... |
| ۶ | ۷۷/۸۲ | ۷ | ۷۷/۱۳ | ۷ | ۷۲/۴۰ | ۸ | ۵۸/۱۵ | ۸ | ۵۲/۹۵ | دشت آزادگان..... |
| ۱۱ | ۰/۰۰ | ۱۲ | ۰/۰۰ | ۱۲ | ۰/۰۰ | ۱۲ | ۰/۰۰ | ۱۲ | ۰/۰۰ | رامشیر..... |
| ۷ | ۷۱/۴۶ | ۸ | ۶۸/۰۲ | ۸ | ۶۲/۰۱ | ۷ | ۶۰/۶۵ | ۷ | ۵۵/۹۳ | رامهرمز..... |
| ۱۱ | ۰/۰۰ | ۱۲ | ۰/۰۰ | ۱۲ | ۰/۰۰ | ۱۲ | ۰/۰۰ | ۱۲ | ۰/۰۰ | شادگان..... |
| ۱۱ | ۰/۰۰ | ۱۲ | ۰/۰۰ | ۱۲ | ۰/۰۰ | ۱۲ | ۰/۰۰ | ۱۲ | ۰/۰۰ | شوش..... |
| ۱ | ۱۰۰/۰۰ | ۱ | ۱۰۰/۰۰ | ۱ | ۱۰۰/۰۰ | ۱ | ۱۰۰/۰۰ | ۱ | ۱۰۰/۰۰ | شوشتر..... |
| ۱۱ | ۰/۰۰ | ۱۲ | ۰/۰۰ | ۱۲ | ۰/۰۰ | ۱۲ | ۰/۰۰ | ۱۲ | ۰/۰۰ | کارون..... |
| ۱۱ | ۰/۰۰ | ۱۲ | ۰/۰۰ | ۱۲ | ۰/۰۰ | ۱۲ | ۰/۰۰ | ۱۲ | ۰/۰۰ | کرخه..... |
| ۱۱ | ۰/۰۰ | ۱۲ | ۰/۰۰ | ۱۲ | ۰/۰۰ | ۱۲ | ۰/۰۰ | ۱۲ | ۰/۰۰ | گتوند..... |
| ۱۱ | ۰/۰۰ | ۱۲ | ۰/۰۰ | ۱۲ | ۰/۰۰ | ۱۲ | ۰/۰۰ | ۱۲ | ۰/۰۰ | لالی..... |
| ۱۱ | ۰/۰۰ | ۱۲ | ۰/۰۰ | ۱۲ | ۰/۰۰ | ۱۲ | ۰/۰۰ | ۱۲ | ۰/۰۰ | مسجد سلیمان..... |
| ۱۱ | ۰/۰۰ | ۱۲ | ۰/۰۰ | ۱۲ | ۰/۰۰ | ۱۲ | ۰/۰۰ | ۱۲ | ۰/۰۰ | هفتکل..... |
| ۱۱ | ۰/۰۰ | ۱۲ | ۰/۰۰ | ۱۲ | ۰/۰۰ | ۱۲ | ۰/۰۰ | ۱۲ | ۰/۰۰ | هندیجان..... |
| ۵ | ۸۲/۹۲ | ۶ | ۸۳/۴۶ | ۶ | ۸۵/۸۸ | ۶ | ۶۲/۶۱ | ۶ | ۶۴/۳۹ | هويزه..... |

ماخذ- شرکت آب و فاضلاب خوزستان. نشریه جایگاه اقتصادی، اجتماعی و فرهنگی استان های کشور.

۶-۴- نمودار سهم جمعیت تحت پوشش استفاده از فاضلاب شهری از کل جمعیت شهری در سال ۱۴۰۰ (درصد)



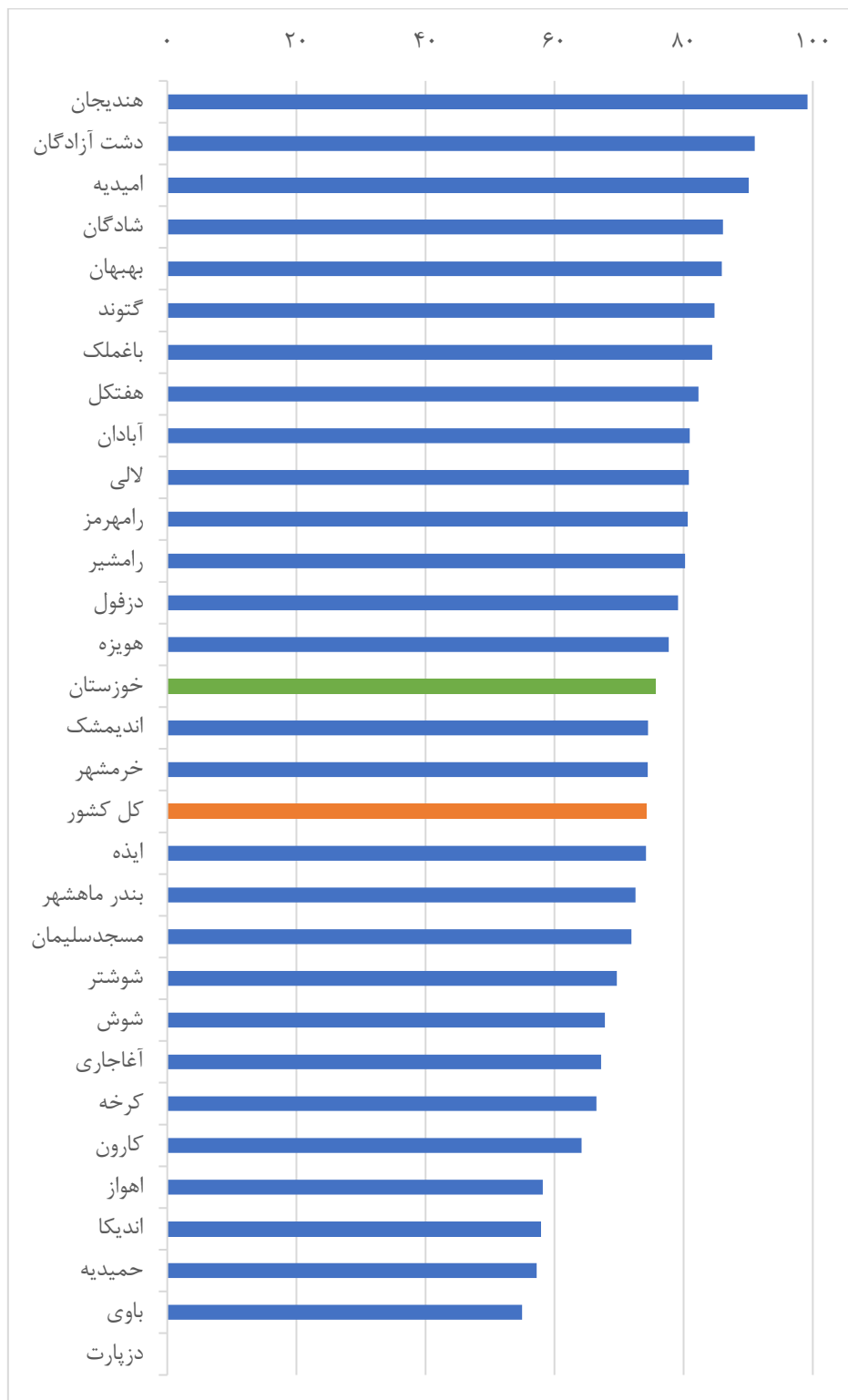
منبع: جدول ۶-۴

۵-۶- سهم جمعیت روستایی بالای ۲۰ خانوار بهره‌مند از آب آشامیدنی سالم از کل جمعیت روستایی (درصد)

| ۱۴۰۰ | | ۱۳۹۹ | | ۱۳۹۸ | | ۱۳۹۷ | | ۱۳۹۶ | | شرح |
|------|-------|------|-------|------|-------|------|-------|------|-------|------------------|
| رتبه | سهم | رتبه | سهم | رتبه | سهم | رتبه | سهم | رتبه | سهم | |
| xx | ۷۴/۳ | xx | ۷۵/۳ | xx | ۷۶/۰ | xx | ۷۵/۰ | xx | ۷۴/۱ | کل کشور..... |
| ۱۸ | ۷۵/۷ | ۴ | ۸۴/۲ | ۱ | ۸۸/۳ | ۱ | ۸۸/۳ | ۱ | ۸۸/۳ | خوزستان..... |
| ۹ | ۸۰/۹۴ | ۱۱ | ۷۸/۰۱ | ۱۱ | ۷۸/۰۱ | ۱۱ | ۷۷/۷۰ | ۱۱ | ۷۷/۵۲ | آبادان..... |
| ۲۲ | ۶۷/۱۹ | ۲۱ | ۶۷/۱۹ | ۲۱ | ۶۷/۱۹ | ۲۰ | ۶۷/۱۹ | ۱۹ | ۶۷/۱۹ | آغاجاری..... |
| ۳ | ۹۰/۰۷ | ۱۰ | ۷۸/۰۸ | ۱۰ | ۷۸/۰۸ | ۹ | ۷۸/۰۸ | ۹ | ۷۸/۰۸ | امیدیه..... |
| ۲۶ | ۵۷/۹۲ | ۲۷ | ۵۶/۰۸ | ۲۷ | ۵۶/۰۸ | ۲۶ | ۵۵/۷۰ | ۲۶ | ۵۵/۰۱ | اندیکا..... |
| ۱۵ | ۷۴/۴۶ | ۱۶ | ۷۳/۰۳ | ۱۶ | ۷۳/۰۳ | ۱۷ | ۷۲/۰۳ | ۱۵ | ۷۲/۰۳ | اندیمشک..... |
| ۲۵ | ۵۸/۱۸ | ۲۵ | ۵۸/۱۸ | ۲۵ | ۵۸/۱۸ | ۲۷ | ۵۴/۴۸ | ۲۷ | ۵۳/۰۴ | اهواز..... |
| ۱۷ | ۷۴/۱۷ | ۱۷ | ۷۲/۰۶ | ۱۷ | ۷۲/۰۶ | ۱۶ | ۷۲/۰۶ | ۱۶ | ۷۱/۸۰ | ایذه..... |
| ۷ | ۸۴/۴۱ | ۱۲ | ۷۶/۹۶ | ۱۲ | ۷۶/۹۶ | ۱۲ | ۷۶/۹۶ | ۱۲ | ۷۶/۹۶ | باغملک..... |
| ۲۸ | ۵۴/۹۵ | ۲۸ | ۵۰/۰۸ | ۲۸ | ۵۰/۰۸ | ۲۸ | ۴۹/۱۸ | ۲۸ | ۴۹/۱۸ | باوی..... |
| ۱۸ | ۷۲/۵۴ | ۱۸ | ۷۰/۱۹ | ۱۸ | ۷۰/۱۹ | ۱۸ | ۷۰/۱۹ | ۱۷ | ۷۰/۰۱ | بندرماهشهر..... |
| ۵ | ۸۵/۹۱ | ۳ | ۸۴/۶۴ | ۳ | ۸۴/۶۱ | ۳ | ۸۴/۶۱ | ۳ | ۸۴/۶۱ | بهبهان..... |
| ۲۷ | ۵۷/۲۲ | ۲۶ | ۵۶/۱۸ | ۲۶ | ۵۶/۱۸ | ۲۵ | ۵۶/۱۸ | ۲۵ | ۵۶/۱۸ | حمیدیه..... |
| ۱۶ | ۷۴/۴۲ | ۱۵ | ۷۳/۰۴ | ۱۵ | ۷۳/۰۴ | ۱۵ | ۷۳/۰۴ | ۱۴ | ۷۲/۹۲ | خرمشهر..... |
| ... | ... | ... | ... | ... | ... | ... | ... | ... | ... | دزپارت..... |
| ۱۳ | ۷۹/۱۴ | ۱۴ | ۷۶/۳۵ | ۱۴ | ۷۶/۳۵ | ۱۴ | ۷۵/۳۵ | ۱۳ | ۷۴/۱۲ | دزفول..... |
| ۲ | ۹۱/۰۱ | ۸ | ۷۸/۸۹ | ۸ | ۷۸/۸۹ | ۷ | ۷۸/۸۹ | ۷ | ۷۸/۸۹ | دشت آزادگان..... |
| ۱۲ | ۸۰/۲۲ | ۹ | ۷۸/۱۲ | ۹ | ۷۸/۱۲ | ۸ | ۷۸/۱۲ | ۸ | ۷۸/۱۲ | رامشیر..... |
| ۱۱ | ۸۰/۶۳ | ۵ | ۸۰/۰۱ | ۵ | ۸۰/۰۱ | ۵ | ۷۹/۷۷ | ۵ | ۷۹/۷۷ | رامهرمز..... |
| ۴ | ۸۶/۰۹ | ۲ | ۸۶/۰۹ | ۲ | ۸۶/۰۹ | ۲ | ۸۶/۰۳ | ۲ | ۸۶/۰۱ | شادگان..... |
| ۲۱ | ۶۷/۸۰ | ۲۲ | ۶۶/۸۸ | ۲۲ | ۶۶/۸۸ | ۲۲ | ۶۶/۰۸ | ۲۱ | ۶۵/۸۸ | شوش..... |
| ۲۰ | ۶۹/۶۶ | ۲۰ | ۶۷/۸۳ | ۲۰ | ۶۷/۸۳ | ۲۱ | ۶۷/۰۱ | ۲۰ | ۶۷/۰۱ | شوشتر..... |
| ۲۴ | ۶۴/۱۷ | ۲۴ | ۶۲/۰۴ | ۲۴ | ۶۲/۰۴ | ۲۴ | ۶۲/۰۴ | ۲۳ | ۶۲/۰۴ | کارون..... |
| ۲۳ | ۶۶/۵۰ | ۲۳ | ۶۵/۰۲ | ۲۳ | ۶۵/۰۲ | ۲۳ | ۶۵/۰۲ | ۲۲ | ۶۵/۰۲ | کرخه..... |
| ۶ | ۸۴/۷۶ | ۴ | ۸۳/۰۵ | ۴ | ۸۳/۰۵ | ۴ | ۸۳/۰۵ | ۴ | ۸۳/۰۵ | گتوند..... |
| ۱۰ | ۸۰/۷۹ | ۶ | ۷۹/۰۵ | ۶ | ۷۹/۰۵ | ۱۰ | ۷۷/۸۸ | ۱۰ | ۷۷/۸۶ | لالی..... |
| ۱۹ | ۷۱/۸۹ | ۱۸ | ۷۰/۱۹ | ۱۸ | ۷۰/۱۹ | ۱۸ | ۷۰/۱۹ | ۱۷ | ۷۰/۰۱ | مسجد سلیمان..... |
| ۸ | ۸۲/۲۷ | ۷ | ۷۸/۹۱ | ۷ | ۷۸/۹۱ | ۶ | ۷۸/۹۱ | ۶ | ۷۸/۹۱ | هفتکل..... |
| ۱ | ۹۹/۲۰ | ۱ | ۸۹/۹۵ | ۱ | ۸۹/۹۵ | ۱ | ۸۹/۹۵ | ۱ | ۸۹/۹۵ | هندیجان..... |
| ۱۴ | ۷۷/۶۷ | ۱۳ | ۷۶/۴۱ | ۱۳ | ۷۶/۴۱ | ۱۳ | ۷۶/۰۲ | ۲۴ | ۶۱/۰۵ | هویزه..... |

ماخذ- شرکت آب و فاضلاب خوزستان. نشریه جایگاه اقتصادی، اجتماعی و فرهنگی استان‌های کشور.

۵-۶- نمودار سهم جمعیت روستایی بالای ۲۰ خانوار بهره‌مند از آب آشامیدنی سالم از کل جمعیت روستایی در سال ۱۴۰۰ (درصد)



منبع: جدول ۵-۶

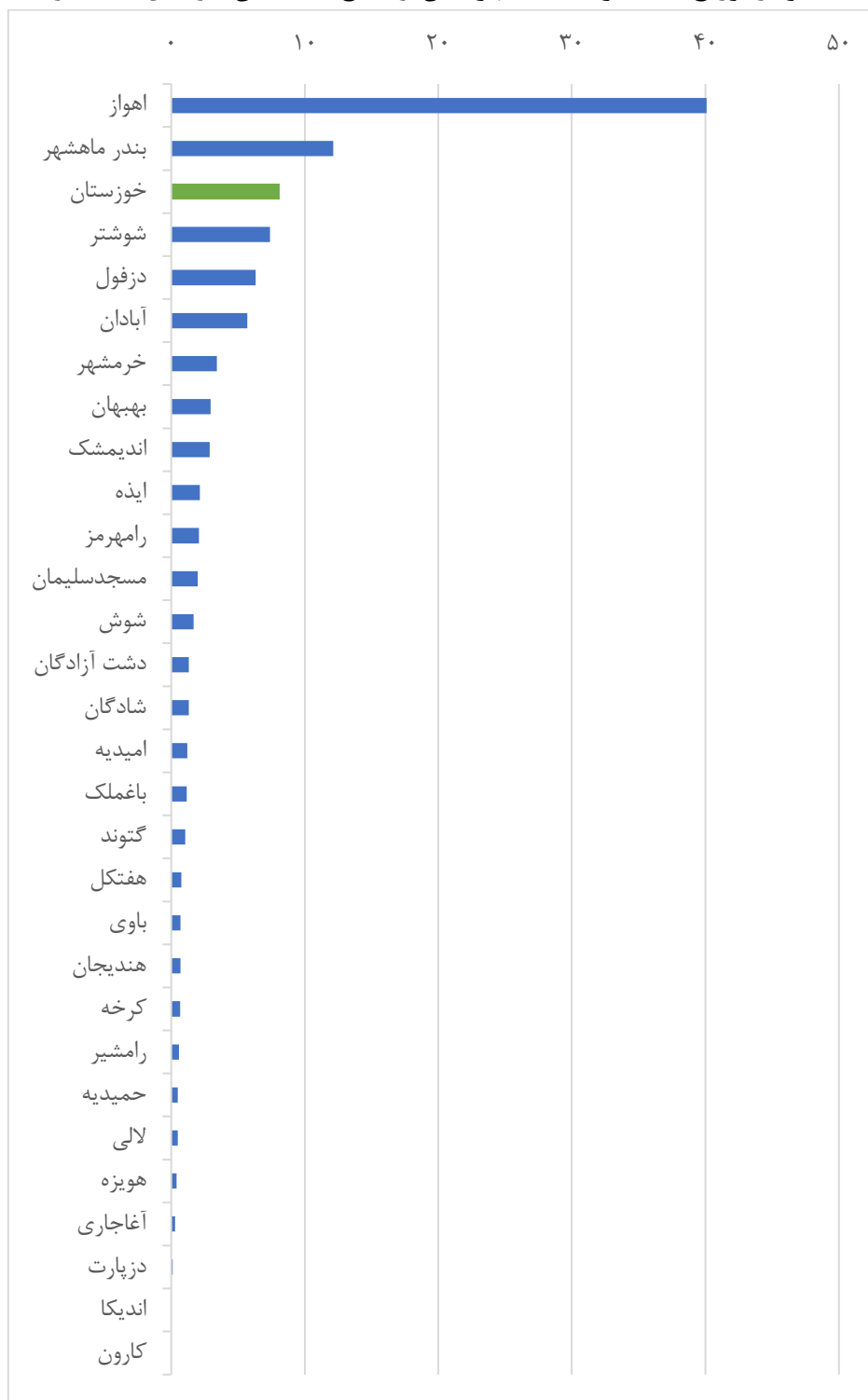
۶-۶- توزیع آب مصرف شده شهرستان از منابع آب استان^۱ (درصد)

| ۱۴۰۰ | | ۱۳۹۹ | | ۱۳۹۸ | | ۱۳۹۷ | | ۱۳۹۶ | | شرح |
|------|-------|------|-------|------|-------|------|-------|------|-------|-------------|
| رتبه | توزیع | رتبه | توزیع | رتبه | توزیع | رتبه | توزیع | رتبه | توزیع | |
| xx | ۱۰۰/۰ | xx | ۱۰۰/۰ | xx | ۱۰۰/۰ | xx | ۱۰۰/۰ | xx | ۱۰۰/۰ | کل کشور |
| ۲ | ۸/۱ | ۲ | ۸/۰ | ۱ | ۱۶/۲ | ۱ | ۱۶/۶ | ۱ | ۱۷/۴ | خوزستان |
| ۵ | ۵/۷۱ | ۵ | ۵/۷۲ | ۶ | ۴/۷۳ | ۶ | ۴/۹۳ | ۶ | ۴/۹۲ | آبادان |
| ۲۶ | ۰/۲۸ | ۲۶ | ۰/۳۷ | ۲۴ | ۰/۴۷ | ۲۴ | ۰/۵۱ | ۲۲ | ۰/۷۳ | آغاچاری |
| ۱۵ | ۱/۲۱ | ۱۵ | ۱/۴۵ | ۱۶ | ۱/۲۶ | ۱۶ | ۱/۳۰ | ۱۵ | ۱/۳۴ | امیدیه |
| ۲۸ | ۰/۰۲ | ۲۸ | ۰/۰۳ | ۲۸ | ۰/۰۲ | ۲۸ | ۰/۰۲ | ۲۸ | ۰/۰۳ | اندیکا |
| ۸ | ۲/۸۸ | ۸ | ۳/۵۰ | ۹ | ۳/۰۲ | ۹ | ۳/۰۰ | ۱۰ | ۳/۱۹ | اندیشک |
| ۱ | ۴۰/۰۹ | ۱ | ۲۹/۱۸ | ۱ | ۳۱/۴۱ | ۱ | ۳۱/۱۷ | ۱ | ۳۰/۶۰ | اهواز |
| ۹ | ۲/۱۵ | ۱۱ | ۲/۵۰ | ۱۲ | ۲/۰۸ | ۱۲ | ۲/۱۶ | ۱۲ | ۲/۱۵ | ایذه |
| ۱۶ | ۱/۱۵ | ۱۶ | ۱/۱۶ | ۱۸ | ۰/۹۵ | ۱۷ | ۱/۰۲ | ۱۷ | ۱/۰۰ | باغملک |
| ۱۹ | ۰/۶۹ | ۲۰ | ۰/۶۹ | ۲۰ | ۰/۷۸ | ۲۰ | ۰/۷۸ | ۲۳ | ۰/۶۹ | باوی |
| ۲ | ۱۲/۱۴ | ۳ | ۸/۶۱ | ۴ | ۷/۶۱ | ۳ | ۷/۹۵ | ۴ | ۷/۲۱ | بندرماهشهر |
| ۷ | ۲/۹۵ | ۶ | ۵/۴۰ | ۷ | ۴/۳۴ | ۷ | ۴/۰۰ | ۷ | ۴/۰۳ | بهبهان |
| ۲۳ | ۰/۵۰ | ۲۵ | ۰/۳۹ | ۲۲ | ۰/۷۱ | ۲۳ | ۰/۷۰ | ۲۴ | ۰/۶۶ | حمیدیه |
| ۶ | ۳/۴۲ | ۷ | ۴/۳۹ | ۵ | ۵/۵۰ | ۵ | ۵/۶۴ | ۵ | ۵/۶۵ | خرمشهر |
| ۲۷ | ۰/۱۲ | ۲۷ | ۰/۱۱ | ۲۷ | ۰/۰۸ | ۲۷ | ۰/۰۹ | ۲۷ | ۰/۱۰ | دزپارت |
| ۴ | ۶/۳۲ | ۴ | ۷/۸۰ | ۳ | ۹/۳۳ | ۴ | ۷/۳۳ | ۳ | ۷/۵۹ | دزفول |
| ۱۳ | ۱/۳۲ | ۱۳ | ۱/۸۲ | ۱۰ | ۳/۰۰ | ۱۰ | ۲/۹۴ | ۹ | ۳/۲۰ | دشت آزادگان |
| ۲۲ | ۰/۵۸ | ۲۱ | ۰/۶۵ | ۲۳ | ۰/۶۸ | ۲۲ | ۰/۷۲ | ۲۰ | ۰/۷۷ | رامشیر |
| ۱۰ | ۲/۰۷ | ۹ | ۲/۸۶ | ۸ | ۳/۱۱ | ۸ | ۳/۳۶ | ۸ | ۳/۲۸ | رامهرمز |
| ۱۴ | ۱/۳۲ | ۱۴ | ۱/۵۰ | ۱۵ | ۱/۳۰ | ۱۴ | ۱/۴۱ | ۱۴ | ۱/۶۵ | شادگان |
| ۱۲ | ۱/۶۸ | ۱۲ | ۲/۲۱ | ۱۳ | ۱/۹۴ | ۱۳ | ۲/۰۰ | ۱۳ | ۱/۹۲ | شوش |
| ۳ | ۷/۳۹ | ۲ | ۱۲/۳۳ | ۲ | ۱۰/۸۷ | ۲ | ۱۱/۷۲ | ۲ | ۱۱/۶۷ | شوستر |
| ... | ... | ... | ... | ... | ... | ... | ... | ... | ... | کارون |
| ۲۱ | ۰/۶۶ | ۲۴ | ۰/۵۰ | ۲۶ | ۰/۴۰ | ۲۶ | ۰/۴۱ | ۲۶ | ۰/۴۱ | کرخه |
| ۱۷ | ۱/۰۴ | ۱۷ | ۱/۰۷ | ۱۷ | ۰/۹۷ | ۱۸ | ۰/۹۸ | ۱۸ | ۰/۹۶ | گتوند |
| ۲۴ | ۰/۴۸ | ۲۲ | ۰/۵۹ | ۲۵ | ۰/۴۳ | ۲۵ | ۰/۴۶ | ۲۵ | ۰/۴۴ | لالی |
| ۱۱ | ۲/۰۰ | ۱۰ | ۲/۸۲ | ۱۱ | ۲/۱۹ | ۱۱ | ۲/۳۷ | ۱۱ | ۲/۹۸ | مسجد سلیمان |
| ۱۸ | ۰/۷۵ | ۱۸ | ۰/۹۱ | ۱۴ | ۱/۳۱ | ۱۵ | ۱/۳۷ | ۱۶ | ۱/۲۲ | هفتکل |
| ۲۰ | ۰/۶۸ | ۱۹ | ۰/۸۴ | ۲۱ | ۰/۷۳ | ۲۱ | ۰/۷۶ | ۲۱ | ۰/۷۶ | هندیجان |
| ۲۵ | ۰/۴۰ | ۲۳ | ۰/۵۶ | ۱۹ | ۰/۷۹ | ۱۹ | ۰/۸۹ | ۱۹ | ۰/۸۵ | هویره |

ماخذ- شرکت آب و فاضلاب خوزستان. نشریه جایگاه اقتصادی، اجتماعی و فرهنگی استان‌های کشور.

^۱ اطلاعات آب مصرف شده شهرستان کارون با شهرستان اهواز درج شده است.

۶-۶- نمودار توزیع آب مصرف شده شهرستان از منابع آب استان در سال ۱۴۰۰ (درصد)



منبع: جدول ۶-۶

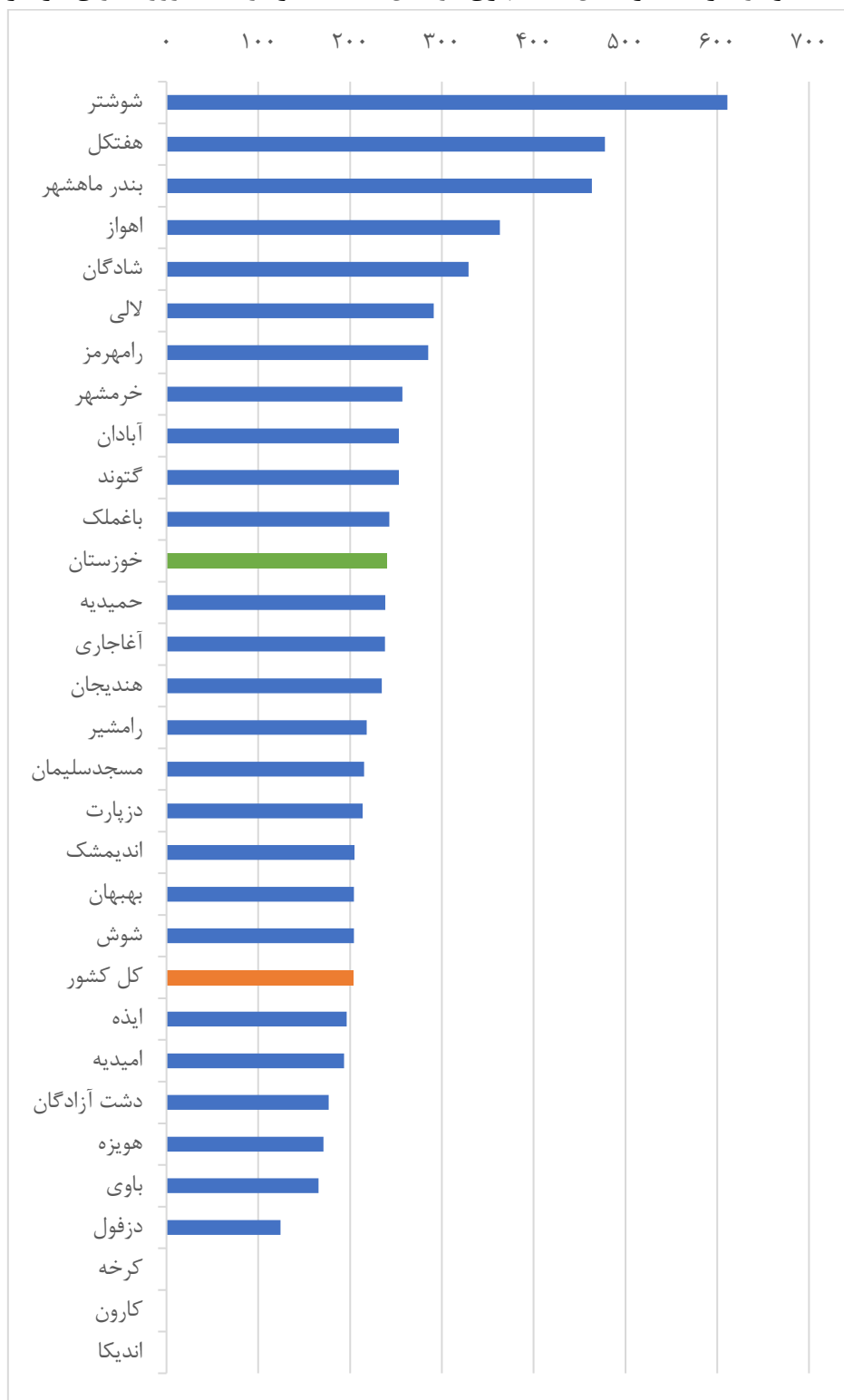
^۱ اطلاعات آب مصرف شده شهرستان کارون با شهرستان اهواز درج شده است.

۷-۶- سرانه مصرف کل آب شهری (لیتر در شبانه روز به ازای هر نفر)

| ۱۴۰۰ | | ۱۳۹۹ | | ۱۳۹۸ | | ۱۳۹۷ | | ۱۳۹۶ | | شرح |
|------|--------|------|--------|------|--------|------|--------|------|--------|------------------|
| رتبه | سرانه | رتبه | سرانه | رتبه | سرانه | رتبه | سرانه | رتبه | سرانه | |
| xx | ۲۰۳/۹ | xx | ۲۰۰/۵ | xx | ۲۰۳/۹ | xx | ۲۰۱/۷ | xx | ۲۰۸/۸ | کل کشور..... |
| ۱ | ۲۴۰/۴ | ۲ | ۲۴۸/۱ | ۳ | ۲۴۷/۷ | ۱ | ۲۷۲/۴ | ۱ | ۳۰۹/۵ | خوزستان..... |
| ۹ | ۲۵۳/۳۴ | ۲۵ | ۲۱۳/۰۰ | ۲۶ | ۱۸۷/۶۷ | ۲۶ | ۱۹۲/۹۱ | ۲۶ | ۱۹۶/۴۰ | آبادان..... |
| ۱۳ | ۲۳۸/۱۷ | ۱۱ | ۲۷۲/۸۲ | ۷ | ۳۵۹/۶۰ | ۶ | ۳۸۰/۳۲ | ۳ | ۵۴۷/۸۳ | آغاجاری..... |
| ۲۲ | ۱۹۳/۴۴ | ۲۴ | ۲۱۴/۹۳ | ۲۳ | ۲۰۳/۲۱ | ۲۴ | ۲۰۴/۷۴ | ۲۳ | ۲۱۶/۲۰ | امیدیه..... |
| ۲۷ | ۰/۰۰ | ۲۹ | ۰/۰۰ | ۲۹ | ۵۰/۲۴ | ۲۹ | ۴۷/۰۴ | ۲۹ | ۵۶/۸۲ | اندیکا..... |
| ۱۸ | ۲۰۵/۰۰ | ۲۰ | ۲۲۱/۴۰ | ۲۴ | ۲۰۲/۸۳ | ۲۵ | ۱۹۸/۱۲ | ۲۴ | ۲۱۳/۹۷ | اندیمشک..... |
| ۴ | ۳۶۳/۳۲ | ۱۷ | ۲۴۱/۹۸ | ۱۹ | ۲۲۴/۸۹ | ۲۱ | ۲۱۸/۷۶ | ۲۰ | ۲۲۴/۱۷ | اهواز..... |
| ۲۱ | ۱۹۶/۳۵ | ۲۷ | ۲۰۱/۷۰ | ۲۷ | ۱۷۷/۰۱ | ۲۷ | ۱۸۰/۴۲ | ۲۷ | ۱۸۱/۴۱ | ایذه..... |
| ۱۱ | ۲۴۲/۷۴ | ۲۳ | ۲۱۸/۷۳ | ۲۵ | ۱۹۲/۷۶ | ۲۳ | ۲۰۵/۷۱ | ۲۵ | ۲۰۵/۷۳ | باغملک..... |
| ۲۵ | ۱۶۵/۵۹ | ۱۴ | ۲۵۴/۷۳ | ۱۳ | ۲۷۴/۸۳ | ۱۲ | ۲۷۹/۰۰ | ۱۴ | ۲۶۵/۲۵ | باوی..... |
| ۳ | ۴۶۳/۴۱ | ۱۰ | ۲۹۰/۸۶ | ۱۴ | ۲۷۴/۲۳ | ۱۱ | ۲۸۳/۱۰ | ۱۵ | ۲۶۲/۰۸ | بندرماهشهر..... |
| ۱۹ | ۲۰۴/۲۸ | ۵ | ۳۳۷/۴۷ | ۱۰ | ۲۹۰/۶۹ | ۱۳ | ۲۶۵/۳۴ | ۱۳ | ۲۷۵/۶۲ | بهبهان..... |
| ۱۲ | ۲۳۸/۲۷ | ۱۵ | ۲۵۲/۷۵ | ۹ | ۳۱۸/۲۲ | ۹ | ۳۱۲/۲۲ | ۱۰ | ۲۹۷/۰۲ | حمیدیه..... |
| ۸ | ۲۵۷/۱۵ | ۹ | ۲۹۳/۲۱ | ۶ | ۳۸۹/۶۳ | ۵ | ۳۹۳/۸۶ | ۶ | ۴۰۱/۰۴ | خرمشهر..... |
| ۱۷ | ۲۱۳/۷۶ | ۲۸ | ۱۷۸/۹۴ | ۲۸ | ۱۴۸/۵۷ | ۲۸ | ۱۵۶/۰۵ | ۲۸ | ۱۸۰/۶۵ | دزپارت..... |
| ۲۶ | ۱۲۴/۱۴ | ۲۲ | ۲۱۹/۰۸ | ۱۲ | ۲۷۸/۲۶ | ۲۲ | ۲۱۶/۵۱ | ۱۹ | ۲۲۷/۴۵ | دزفول..... |
| ۲۳ | ۱۷۶/۷۹ | ۱۶ | ۲۴۴/۰۵ | ۳ | ۴۲۶/۹۰ | ۴ | ۴۱۲/۹۱ | ۴ | ۴۵۷/۶۴ | دشت آزادگان..... |
| ۱۵ | ۲۱۷/۹۸ | ۲۱ | ۲۲۰/۱۶ | ۱۶ | ۲۴۶/۸۹ | ۱۵ | ۲۵۷/۴۳ | ۱۲ | ۲۸۳/۲۶ | رامشیر..... |
| ۷ | ۲۸۵/۱۱ | ۴ | ۳۴۸/۹۸ | ۵ | ۴۰۲/۸۳ | ۳ | ۴۲۶/۸۰ | ۵ | ۴۲۳/۲۶ | رامهرمز..... |
| ۵ | ۳۲۹/۱۶ | ۶ | ۳۲۴/۲۷ | ۱۱ | ۲۸۶/۰۴ | ۱۰ | ۲۹۴/۶۵ | ۸ | ۳۳۵/۲۹ | شادگان..... |
| ۲۰ | ۲۰۴/۰۸ | ۱۸ | ۲۳۶/۹۳ | ۲۱ | ۲۱۹/۸۵ | ۱۹ | ۲۲۲/۸۰ | ۲۲ | ۲۱۶/۷۰ | شوش..... |
| ۱ | ۶۱۱/۲۳ | ۱ | ۹۷۰/۱۰ | ۱ | ۹۰۰/۶۰ | ۱ | ۹۴۸/۰۲ | ۱ | ۹۵۱/۵۶ | شوشتر..... |
| ۲۷ | ۰/۰۰ | ۳ | ۴۲۳/۳۲ | ۴ | ۴۰۵/۲۸ | ۷ | ۳۶۷/۲۱ | ۹ | ۳۳۴/۲۸ | کارون..... |
| ۲۷ | ۰/۰۰ | ۸ | ۳۱۰/۳۶ | ۱۵ | ۲۶۰/۶۶ | ۱۴ | ۲۶۳/۰۸ | ۱۶ | ۲۶۱/۷۹ | کرخه..... |
| ۱۰ | ۲۵۳/۲۶ | ۱۹ | ۲۳۰/۹۳ | ۲۰ | ۲۲۰/۳۶ | ۲۰ | ۲۱۹/۳۸ | ۲۱ | ۲۱۶/۸۸ | گتوند..... |
| ۶ | ۲۹۱/۰۵ | ۷ | ۳۱۰/۶۲ | ۱۷ | ۲۴۲/۳۴ | ۱۶ | ۲۴۹/۰۴ | ۱۸ | ۲۴۳/۶۵ | لالی..... |
| ۱۶ | ۲۱۵/۳۸ | ۱۲ | ۲۶۷/۳۹ | ۲۲ | ۲۱۹/۱۷ | ۱۸ | ۲۳۱/۲۶ | ۱۱ | ۲۹۳/۸۳ | مسجد سلیمان..... |
| ۲ | ۴۷۷/۵۹ | ۲ | ۵۱۵/۸۳ | ۲ | ۷۸۶/۴۳ | ۲ | ۸۱۲/۹۴ | ۲ | ۷۳۰/۸۴ | هفتکل..... |
| ۱۴ | ۲۳۴/۶۲ | ۱۳ | ۲۵۸/۷۷ | ۱۸ | ۲۳۸/۴۶ | ۱۷ | ۲۴۶/۷۷ | ۱۷ | ۲۵۰/۶۳ | هندیجان..... |
| ۲۴ | ۱۷۰/۹۸ | ۲۶ | ۲۱۲/۹۰ | ۸ | ۳۲۲/۱۰ | ۸ | ۳۶۵/۰۹ | ۷ | ۳۵۸/۸۲ | هويزه..... |

ماخذ- سالنامه آماری خوزستان. نشریه جایگاه اقتصادی، اجتماعی و فرهنگی استان های کشور.

۶-۷- نمودار سرانه مصرف کل آب شهری در سال ۱۴۰۰ (لیتر در شبانه روز به ازای هر نفر)



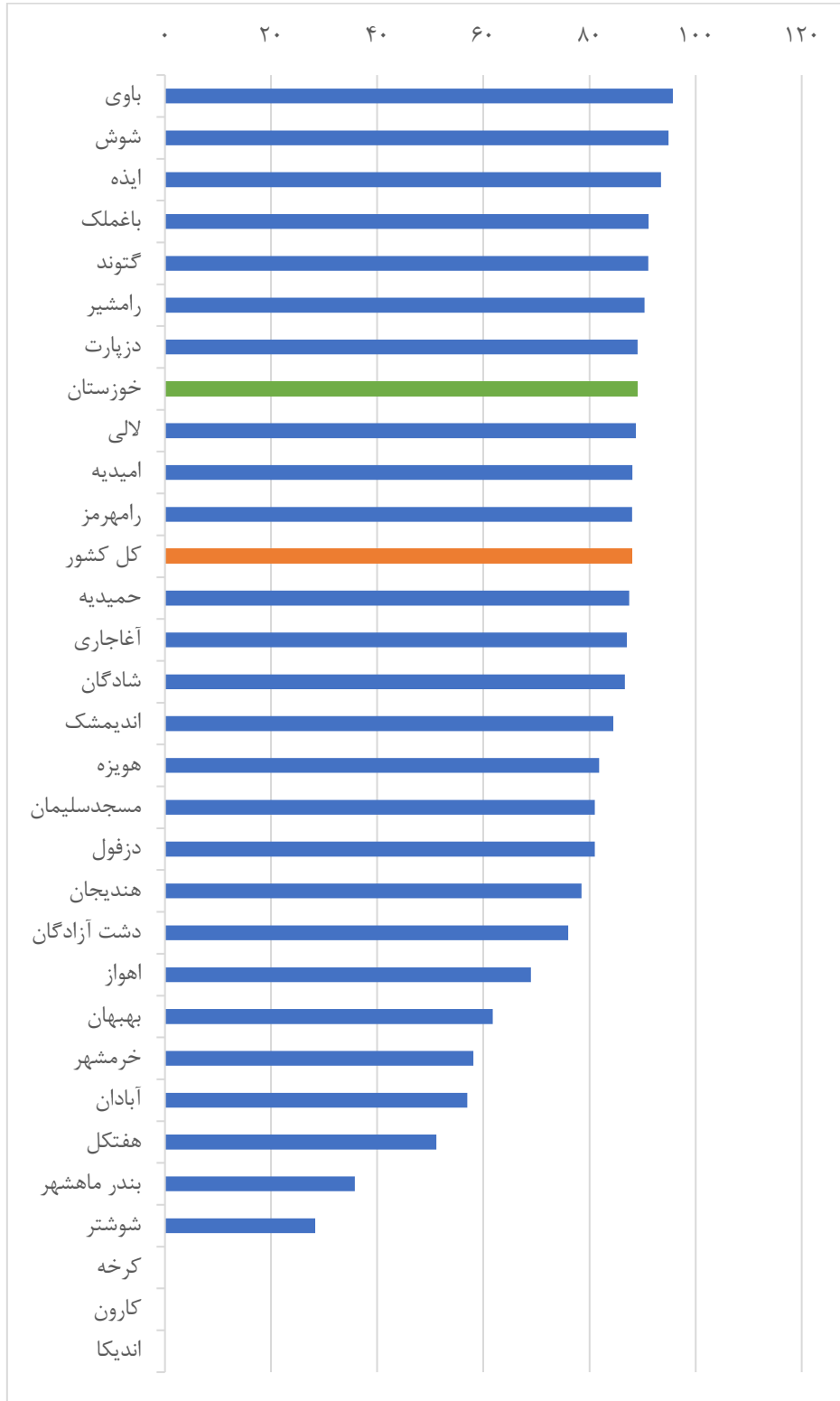
منبع: جدول ۶-۷

۸-۶- سهم فروش آب شرب خانگی از فروش آب شرب شهری (درصد)

| ۱۴۰۰ | | ۱۳۹۹ | | ۱۳۹۸ | | ۱۳۹۷ | | ۱۳۹۶ | | شرح |
|------|-------|------|-------|------|-------|------|-------|------|-------|------------------|
| رتبه | سهم | رتبه | سهم | رتبه | سهم | رتبه | سهم | رتبه | سهم | |
| xx | ۱۱ | xx | ۱۳ | xx | ۷۶/۱ | xx | ۷۶/۰ | xx | ۷۷/۰ | کل کشور..... |
| ۱۰ | ۱۹ | ۲۷ | ۶۹ | ۲۹ | ۶۳/۲ | ۲۹ | ۵۹/۳ | ۲۹ | ۶۱/۱ | خوزستان..... |
| ۲۳ | ۵۶/۹۶ | ۱۷ | ۷۲/۶۸ | ۱۴ | ۷۷/۳۱ | ۱۱ | ۷۷/۳۰ | ۱۱ | ۷۸/۲۳ | آبادان..... |
| ۱۲ | ۸۷/۰۴ | ۱۵ | ۷۶/۲۲ | ۲۲ | ۵۷/۱۴ | ۲۱ | ۵۵/۱۲ | ۲۷ | ۳۴/۸۰ | آغاچاری..... |
| ۹ | ۸۸/۰۸ | ۸ | ۸۳/۹۸ | ۱۱ | ۸۳/۸۱ | ۹ | ۸۳/۵۱ | ۹ | ۷۹/۳۴ | امیدیه..... |
| ۲۷ | ۰/۰۰ | ۲۹ | ۰/۰۰ | ۱۰ | ۸۶/۰۶ | ۱۲ | ۷۶/۵۳ | ۵ | ۸۹/۸۹ | اندیکا..... |
| ۱۴ | ۸۴/۵۲ | ۹ | ۸۳/۶۰ | ۱۲ | ۸۱/۱۷ | ۱۰ | ۷۹/۱۸ | ۱۳ | ۷۶/۰۲ | اندیمشک..... |
| ۲۰ | ۶۸/۹۵ | ۱۹ | ۷۰/۲۹ | ۱۶ | ۷۰/۳۳ | ۱۴ | ۶۹/۸۶ | ۱۶ | ۶۸/۸۷ | اهواز..... |
| ۳ | ۹۳/۵۰ | ۵ | ۸۷/۰۳ | ۴ | ۸۹/۳۴ | ۴ | ۸۸/۹۱ | ۲ | ۹۱/۶۰ | ایذه..... |
| ۴ | ۹۱/۱۷ | ۱۴ | ۷۸/۶۹ | ۶ | ۸۷/۸۶ | ۷ | ۸۵/۲۶ | ۱۰ | ۷۸/۹۸ | باغملک..... |
| ۱ | ۹۵/۶۹ | ۱۶ | ۷۴/۲۶ | ۱۹ | ۶۶/۸۲ | ۱۷ | ۶۶/۱۹ | ۱۷ | ۶۷/۴۵ | باوی..... |
| ۲۵ | ۳۵/۷۹ | ۲۲ | ۶۵/۳۹ | ۲۱ | ۶۲/۸۱ | ۲۰ | ۶۲/۳۱ | ۱۸ | ۶۳/۹۳ | بندرماهشهر..... |
| ۲۱ | ۶۱/۷۵ | ۱ | ۹۹/۳۷ | ۱۸ | ۶۸/۰۲ | ۱۹ | ۶۵/۸۵ | ۱۴ | ۶۹/۵۵ | بهبهان..... |
| ۱۱ | ۸۷/۴۹ | ۲۱ | ۶۷/۷۱ | ۲۳ | ۵۳/۰۹ | ۲۲ | ۵۳/۸۵ | ۲۲ | ۵۴/۲۹ | حمیدیه..... |
| ۲۲ | ۵۸/۱۴ | ۲۵ | ۳۷/۸۳ | ۲۸ | ۲۱/۲۱ | ۲۵ | ۳۹/۲۸ | ۲۴ | ۴۵/۵۴ | خرمشهر..... |
| ۷ | ۸۹/۰۹ | ۱۲ | ۸۱/۱۹ | ۲ | ۹۱/۹۶ | ۲ | ۹۲/۰۰ | ۳ | ۹۰/۱۱ | دزپارت..... |
| ۱۷ | ۸۰/۹۹ | ۲ | ۹۸/۷۶ | ۹ | ۸۶/۲۹ | ۲۴ | ۴۳/۸۴ | ۱۲ | ۷۷/۶۶ | دزفول..... |
| ۱۹ | ۷۶/۰۰ | ۲۷ | ۲۷/۹۰ | ۲۶ | ۳۶/۷۵ | ۲۷ | ۳۳/۰۷ | ۲۵ | ۴۱/۱۶ | دشت آزادگان..... |
| ۶ | ۹۰/۳۵ | ۱۳ | ۸۰/۱۴ | ۲۰ | ۶۶/۱۰ | ۱۸ | ۶۵/۸۹ | ۲۰ | ۶۳/۴۶ | رامشیر..... |
| ۱۰ | ۸۸/۰۲ | ۲۴ | ۵۷/۷۹ | ۲۴ | ۵۲/۹۶ | ۲۳ | ۵۰/۶۰ | ۲۳ | ۴۸/۹۰ | رامهرمز..... |
| ۱۳ | ۸۶/۶۶ | ۶ | ۸۵/۶۰ | ۱۳ | ۷۹/۶۳ | ۱۳ | ۷۶/۵۰ | ۱۹ | ۶۳/۶۶ | شادگان..... |
| ۲ | ۹۴/۸۹ | ۳ | ۹۴/۰۷ | ۳ | ۸۹/۹۶ | ۳ | ۹۰/۰۶ | ۴ | ۹۰/۰۹ | شوش..... |
| ۲۶ | ۲۸/۲۹ | ۲۸ | ۲۲/۰۸ | ۲۹ | ۲۰/۴۵ | ۲۹ | ۱۸/۵۸ | ۲۹ | ۱۹/۴۷ | شوستر..... |
| ۲۷ | ۰/۰۰ | ۴ | ۹۴/۰۱ | ۱ | ۹۳/۰۸ | ۱ | ۹۴/۴۶ | ۱ | ۹۵/۴۱ | کارون..... |
| ۲۷ | ۰/۰۰ | ۱۱ | ۸۱/۹۴ | ۸ | ۸۷/۱۸ | ۶ | ۸۵/۶۵ | ۸ | ۸۲/۷۹ | کرخه..... |
| ۵ | ۹۱/۰۶ | ۱۰ | ۸۲/۶۰ | ۵ | ۸۸/۸۳ | ۸ | ۸۳/۹۳ | ۶ | ۸۸/۵۹ | گتوند..... |
| ۸ | ۸۸/۷۲ | ۷ | ۸۵/۰۷ | ۷ | ۸۷/۳۱ | ۵ | ۸۷/۶۷ | ۷ | ۸۷/۱۶ | لالی..... |
| ۱۶ | ۸۱/۰۰ | ۱۸ | ۷۰/۵۴ | ۱۵ | ۷۱/۰۶ | ۱۵ | ۶۹/۷۸ | ۲۱ | ۶۱/۹۰ | مسجد سلیمان..... |
| ۲۴ | ۵۱/۱۶ | ۲۶ | ۳۱/۴۹ | ۲۷ | ۲۸/۷۶ | ۲۸ | ۲۸/۷۹ | ۲۸ | ۳۰/۵۰ | هفتکل..... |
| ۱۸ | ۷۸/۵۰ | ۲۰ | ۶۹/۴۵ | ۱۷ | ۶۸/۸۲ | ۱۶ | ۶۸/۲۴ | ۱۵ | ۶۹/۱۹ | هندیجان..... |
| ۱۵ | ۸۱/۸۲ | ۲۳ | ۶۳/۷۵ | ۲۵ | ۴۰/۴۰ | ۲۶ | ۳۶/۹۰ | ۲۶ | ۳۷/۱۶ | هوئیزه..... |

ماخذ- سالنامه آماری خوزستان. نشریه جایگاه اقتصادی، اجتماعی و فرهنگی استان‌های کشور.

۸-۶- نمودار سهم فروش آب شرب خانگی از فروش آب شرب شهری در سال ۱۴۰۰ (درصد)



منبع: جدول ۸-۶

۹-۶- متوسط مصرف مشترکین برق خانگی (کیلو وات ساعت)

| ۱۴۰۰ | | ۱۳۹۹ | | ۱۳۹۸ | | ۱۳۹۷ | | ۱۳۹۶ | | شرح |
|------|-------|------|-------|------|-------|------|-------|------|-------|-------------------|
| رتبه | متوسط | رتبه | متوسط | رتبه | متوسط | رتبه | متوسط | رتبه | متوسط | |
| xx | ۴۳۶۵ | xx | ۳۰۵۹ | xx | ۳۰۰۷ | xx | ۲۹۶۰ | xx | ۲۹۶۱ | کل کشور |
| ۲ | ۱۱۶۵۱ | ۲ | ۱۱۳۹۰ | ۱ | ۱۱۳۴۸ | ۱ | ۱۱۱۹۳ | ۲ | ۱۱۵۳۳ | خوزستان |
| ۶ | ۱۲۸۴۵ | ۵ | ۱۲۷۵۹ | ۷ | ۱۲۳۳۷ | ۶ | ۱۲۵۰۷ | ۴ | ۱۳۱۱۵ | آبادان |
| ۲۲ | ۱۰۷۹۳ | ۱۸ | ۱۱۰۶۶ | ۱۷ | ۱۰۸۱۴ | ۱۸ | ۱۰۵۷۶ | ۱۹ | ۱۰۶۴۴ | آغاچاری |
| ۱۴ | ۱۲۰۹۷ | ۱۲ | ۱۲۰۴۴ | ۱۳ | ۱۱۶۲۰ | ۱۴ | ۱۱۴۶۰ | ۱۴ | ۱۱۵۲۸ | امیدیه |
| ۲۸ | ۶۲۶۰ | ۲۸ | ۶۴۹۱ | ۲۷ | ۶۴۸۸ | ۲۷ | ۵۹۶۱ | ۲۷ | ۶۰۷۸ | اندیکا |
| ۱۸ | ۱۱۷۳۲ | ۲۰ | ۱۱۰۴۳ | ۱۶ | ۱۱۱۲۸ | ۱۷ | ۱۰۶۰۸ | ۱۷ | ۱۱۰۱۷ | اندیشک |
| ۱۷ | ۱۱۸۲۰ | ۱۶ | ۱۱۴۸۴ | ۱۵ | ۱۱۴۷۲ | ۱۲ | ۱۱۵۶۵ | ۱۱ | ۱۱۹۴۱ | اهواز |
| ۲۷ | ۷۷۲۸ | ۲۷ | ۶۸۵۰ | ۲۶ | ۶۸۱۰ | ۲۶ | ۶۳۷۸ | ۲۶ | ۶۶۲۵ | ایذه |
| ۲۶ | ۸۴۲۲ | ۲۶ | ۸۰۳۱ | ۲۵ | ۷۷۷۳ | ۲۵ | ۷۲۳۵ | ۲۵ | ۷۳۶۳ | باغملک |
| ۱۹ | ۱۱۴۱۳ | ۱۹ | ۱۱۰۵۴ | ۹ | ۱۱۹۷۴ | ۵ | ۱۲۵۴۴ | ۱۲ | ۱۱۹۲۱ | باوی |
| ۱۶ | ۱۱۸۴۸ | ۱۵ | ۱۱۷۲۳ | ۱۴ | ۱۱۵۴۷ | ۱۱ | ۱۱۶۱۶ | ۹ | ۱۲۲۴۴ | بندرماهشهر |
| ۲۱ | ۱۱۱۱۸ | ۲۲ | ۱۰۵۰۵ | ۲۱ | ۱۰۲۷۴ | ۲۰ | ۱۰۰۹۸ | ۲۰ | ۱۰۴۹۳ | بهبهان |
| ۹ | ۱۲۵۷۶ | ۷ | ۱۲۴۱۰ | ۵ | ۱۲۵۸۶ | ۴ | ۱۲۹۳۳ | ۶ | ۱۲۶۹۸ | حمیدیه |
| ۴ | ۱۳۹۲۸ | ۳ | ۱۳۹۳۰ | ۲ | ۱۳۷۱۰ | ۱ | ۱۳۸۰۴ | ۱ | ۱۴۲۴۶ | خرمشهر |
| ۲۹ | ۳۶۸۹ | ... | ... | ... | ... | ... | ... | ... | ... | دزپارت |
| ۲۰ | ۱۱۱۹۲ | ۲۱ | ۱۰۶۴۰ | ۲۰ | ۱۰۴۵۵ | ۱۹ | ۱۰۳۸۱ | ۱۸ | ۱۰۶۶۸ | دزفول |
| ۱۵ | ۱۱۹۲۳ | ۹ | ۱۲۳۵۰ | ۱۲ | ۱۱۶۶۰ | ۱۶ | ۱۱۰۳۵ | ۱۵ | ۱۱۱۸۴ | دشت آزادگان |
| ۷ | ۱۲۸۲۹ | ۶ | ۱۲۵۹۱ | ۶ | ۱۲۳۳۷ | ۸ | ۱۲۱۷۶ | ۷ | ۱۲۵۰۴ | رامشیر |
| ۸ | ۱۲۶۷۹ | ۱۳ | ۱۲۰۴۳ | ۱۱ | ۱۱۶۸۸ | ۱۵ | ۱۱۴۴۰ | ۱۳ | ۱۱۷۶۳ | رامهرمز |
| ۳ | ۱۴۱۵۸ | ۲ | ۱۴۷۶۰ | ۱ | ۱۴۰۴۱ | ۲ | ۱۳۶۱۱ | ۲ | ۱۴۰۲۵ | شادگان |
| ۵ | ۱۳۱۸۸ | ۴ | ۱۲۷۹۶ | ۳ | ۱۳۳۳۸ | ۳ | ۱۳۴۰۸ | ۳ | ۱۳۸۳۱ | شوش |
| ۱۱ | ۱۲۲۴۲ | ۱۷ | ۱۱۴۲۸ | ۱۰ | ۱۱۷۲۵ | ۱۳ | ۱۱۵۱۱ | ۱۰ | ۱۲۰۳۷ | شوستر |
| ۲ | ۱۴۷۸۴ | ۱۰ | ۱۲۱۹۶ | ۴ | ۱۲۷۰۶ | ۷ | ۱۲۱۹۷ | ۱۶ | ۱۱۱۷۰ | کارون |
| ۱ | ۱۶۱۸۸ | ۱ | ۱۵۹۰۶ | ۲۸ | ۰ | ۲۸ | ۰ | ۲۸ | ۰ | کرخه |
| ۱۰ | ۱۲۵۶۹ | ۱۴ | ۱۲۰۳۲ | ۱۸ | ۱۰۵۰۰ | ۱۰ | ۱۱۷۳۵ | ۸ | ۱۲۳۰۲ | گتوند |
| ۲۵ | ۹۵۶۴ | ۲۵ | ۹۴۶۵ | ۲۴ | ۹۰۳۳ | ۲۴ | ۸۶۶۲ | ۲۴ | ۸۸۳۵ | لالی |
| ۲۳ | ۹۸۲۱ | ۲۳ | ۹۶۸۶ | ۲۲ | ۹۵۶۸ | ۲۲ | ۹۴۵۳ | ۲۱ | ۹۹۵۴ | مسجد سلیمان |
| ۲۴ | ۹۶۱۶ | ۲۴ | ۹۵۰۲ | ۲۳ | ۹۳۰۰ | ۲۳ | ۸۸۹۶ | ۲۳ | ۹۴۶۵ | هفتکل |
| ۱۳ | ۱۲۲۱۵ | ۸ | ۱۲۳۶۸ | ۸ | ۱۲۲۵۳ | ۹ | ۱۲۱۱۱ | ۵ | ۱۳۰۶۵ | هندیجان |
| ۱۲ | ۱۲۳۳۲ | ۱۱ | ۱۲۱۴۰ | ۱۹ | ۱۰۴۹۸ | ۲۱ | ۹۷۹۰ | ۲۲ | ۹۸۹۵ | هويزه |

ماخذ- سالنامه آماری خوزستان. نشریه جایگاه اقتصادی، اجتماعی و فرهنگی استان های کشور.

۹-۶- نمودار متوسط مصرف مشترکین برق خانگی در سال ۱۴۰۰ (کیلو وات ساعت)



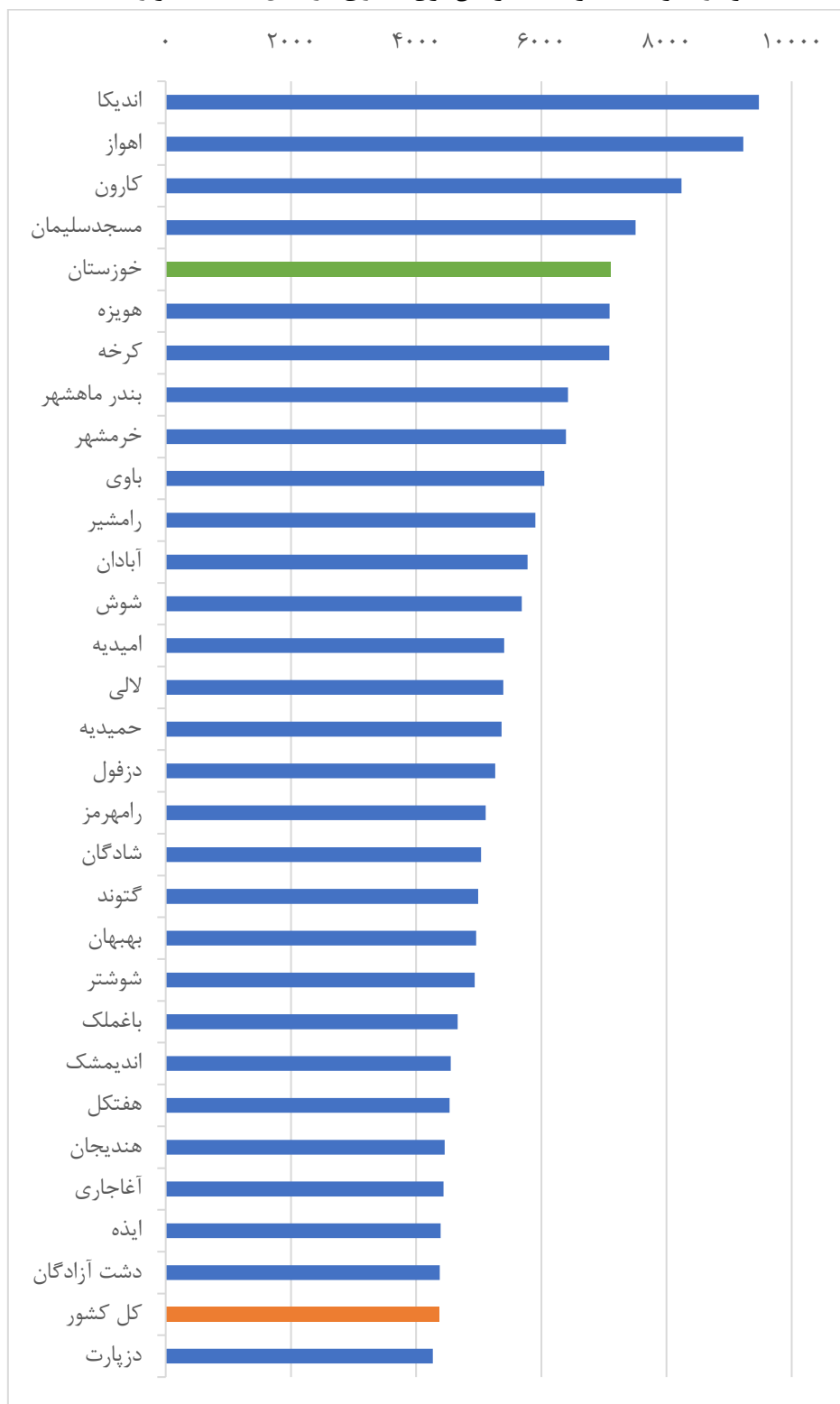
مبنا: جدول ۹-۶

۱۰-۶- متوسط مصرف مشترکین برق تجاری (کیلو وات ساعت)

| ۱۴۰۰ | | ۱۳۹۹ | | ۱۳۹۸ | | ۱۳۹۷ | | ۱۳۹۶ | | شرح |
|------|-------|------|-------|------|-------|------|-------|------|-------|-------------|
| رتبه | متوسط | رتبه | متوسط | رتبه | متوسط | رتبه | متوسط | رتبه | متوسط | |
| xx | ۴۳۶۵ | xx | ۴۰۱۴ | xx | ۴۳۲۶ | xx | ۴۱۴۴ | xx | ۴۱۸۴ | کل کشور |
| ۳ | ۷۱۰۶ | ۳ | ۶۳۰۰ | ۳ | ۶۸۶۹ | ۳ | ۶۸۱۸ | ۳ | ۷۲۱۶ | خوزستان |
| ۱۱ | ۵۷۸۲ | ۱۱ | ۵۵۰۶ | ۹ | ۶۱۰۳ | ۷ | ۶۱۰۹ | ۹ | ۶۴۱۳ | آبادان |
| ۲۶ | ۴۴۳۸ | ۲۰ | ۴۵۵۴ | ۲۷ | ۴۳۱۱ | ۲۷ | ۳۵۶۹ | ۲۷ | ۳۹۳۸ | آغا جاری |
| ۱۳ | ۵۴۰۷ | ۱۶ | ۴۷۶۷ | ۱۴ | ۵۱۱۶ | ۱۳ | ۵۱۱۷ | ۱۵ | ۵۲۹۹ | امیدیه |
| ۱ | ۹۴۷۷ | ۲ | ۸۴۳۳ | ۳ | ۸۳۱۹ | ۲ | ۸۲۴۸ | ۳ | ۹۴۱۴ | اندیکا |
| ۲۳ | ۴۵۵۲ | ۲۸ | ۳۵۷۶ | ۱۶ | ۵۱۰۸ | ۲۵ | ۴۲۷۴ | ۲۳ | ۴۴۴۸ | اندیشک |
| ۲ | ۹۲۲۷ | ۱ | ۸۵۹۵ | ۱ | ۹۶۱۸ | ۱ | ۹۷۰۷ | ۲ | ۱۰۲۷۴ | اهواز |
| ۲۷ | ۴۳۹۱ | ۲۷ | ۴۰۷۶ | ۲۵ | ۴۳۹۸ | ۲۶ | ۴۰۰۰ | ۲۵ | ۴۱۶۷ | ایذه |
| ۲۲ | ۴۶۶۴ | ۲۵ | ۴۴۰۷ | ۲۶ | ۴۳۱۱ | ۲۴ | ۴۳۰۷ | ۲۴ | ۴۲۲۳ | باغملک |
| ۹ | ۶۰۴۷ | ۷ | ۶۲۲۸ | ۷ | ۶۲۲۷ | ۹ | ۶۰۱۰ | ۸ | ۶۵۳۸ | باوی |
| ۷ | ۶۴۲۸ | ۹ | ۶۰۴۹ | ۶ | ۶۲۵۱ | ۶ | ۶۱۷۹ | ۷ | ۶۷۳۶ | بندرماهشهر |
| ۲۰ | ۴۹۶۰ | ۱۸ | ۴۶۲۹ | ۱۸ | ۴۸۰۴ | ۱۹ | ۴۶۶۰ | ۱ | ۴۴۵۹۵ | بهبهان |
| ۱۵ | ۵۳۶۵ | ۱۷ | ۴۶۴۸ | ۱۳ | ۵۱۶۸ | ۸ | ۶۰۲۳ | ۱۷ | ۵۱۲۷ | حمیدیه |
| ۸ | ۶۳۹۲ | ۸ | ۶۲۰۰ | ۴ | ۶۷۳۳ | ۵ | ۶۸۷۳ | ۵ | ۷۲۹۴ | خرمشهر |
| ۲۹ | ۴۲۶۶ | ۲۹ | . | ۲۸ | . | ۲۸ | . | ۲۸ | . | دزپارت |
| ۱۶ | ۵۲۶۵ | ۱۵ | ۴۷۹۲ | ۱۲ | ۵۱۷۹ | ۱۷ | ۴۸۲۲ | ۱۴ | ۵۳۸۹ | دزفول |
| ۲۸ | ۴۳۷۷ | ۱۹ | ۴۵۸۹ | ۱۷ | ۴۸۳۰ | ۲۲ | ۴۵۵۴ | ۲۲ | ۴۸۶۵ | دشت آزادگان |
| ۱۰ | ۵۹۰۳ | ۱۰ | ۵۵۸۷ | ۱۰ | ۶۰۱۹ | ۱۰ | ۵۸۲۹ | ۱۰ | ۶۳۵۲ | رامشیر |
| ۱۷ | ۵۱۱۲ | ۱۴ | ۴۸۲۵ | ۱۵ | ۵۱۱۳ | ۱۶ | ۴۸۶۲ | ۲۰ | ۴۹۶۵ | رامهرمز |
| ۱۸ | ۵۰۴۰ | ۲۴ | ۴۴۰۷ | ۱۹ | ۴۷۴۵ | ۲۰ | ۴۶۱۱ | ۲۱ | ۴۸۶۸ | شادگان |
| ۱۲ | ۵۶۹۰ | ۱۲ | ۵۴۳۸ | ۱۱ | ۵۷۹۷ | ۱۱ | ۵۵۸۶ | ۱۲ | ۵۸۷۹ | شوش |
| ۲۱ | ۴۹۳۵ | ۲۲ | ۴۵۳۱ | ۲۲ | ۴۶۹۱ | ۱۵ | ۴۹۸۶ | ۱۸ | ۵۰۸۶ | شوستر |
| ۳ | ۸۲۳۷ | ۵ | ۶۹۷۴ | ۲ | ۸۷۹۶ | ۴ | ۷۵۷۳ | ۶ | ۷۱۱۰ | کارون |
| ۶ | ۷۰۸۵ | ۴ | ۷۱۴۵ | ۲۸ | . | ۲۸ | . | ۲۸ | . | کرخه |
| ۱۹ | ۴۹۹۳ | ۱۳ | ۵۰۰۷ | ۲۱ | ۴۷۱۳ | ۱۴ | ۴۹۹۱ | ۱۶ | ۵۱۳۶ | گتوند |
| ۱۴ | ۵۳۹۳ | ۲۱ | ۴۵۳۳ | ۲۴ | ۴۴۵۹ | ۲۳ | ۴۴۵۸ | ۲۶ | ۴۰۲۳ | لالی |
| ۴ | ۷۵۰۴ | ۶ | ۶۹۱۲ | ۵ | ۶۴۸۲ | ۳ | ۷۹۵۹ | ۴ | ۸۲۵۷ | مسجد سلیمان |
| ۲۴ | ۴۵۳۵ | ۲۳ | ۴۵۰۰ | ۲۳ | ۴۴۸۷ | ۲۱ | ۴۵۶۹ | ۱۳ | ۵۴۲۰ | هفتکل |
| ۲۵ | ۴۴۵۸ | ۲۶ | ۴۳۰۳ | ۲۰ | ۴۷۳۸ | ۱۸ | ۴۷۰۶ | ۱۹ | ۵۰۲۰ | هندیجان |
| ۵ | ۷۰۹۲ | ۳ | ۷۴۴۴ | ۸ | ۶۱۷۰ | ۱۲ | ۵۱۹۷ | ۱۱ | ۵۹۷۱ | هويزه |

ماخذ- سالنامه آماری خوزستان. نشریه جایگاه اقتصادی، اجتماعی و فرهنگی استان های کشور.

۱۰-۶- نمودار متوسط مصرف مشترکین برق تجاری در سال ۱۴۰۰ (کیلو وات ساعت)



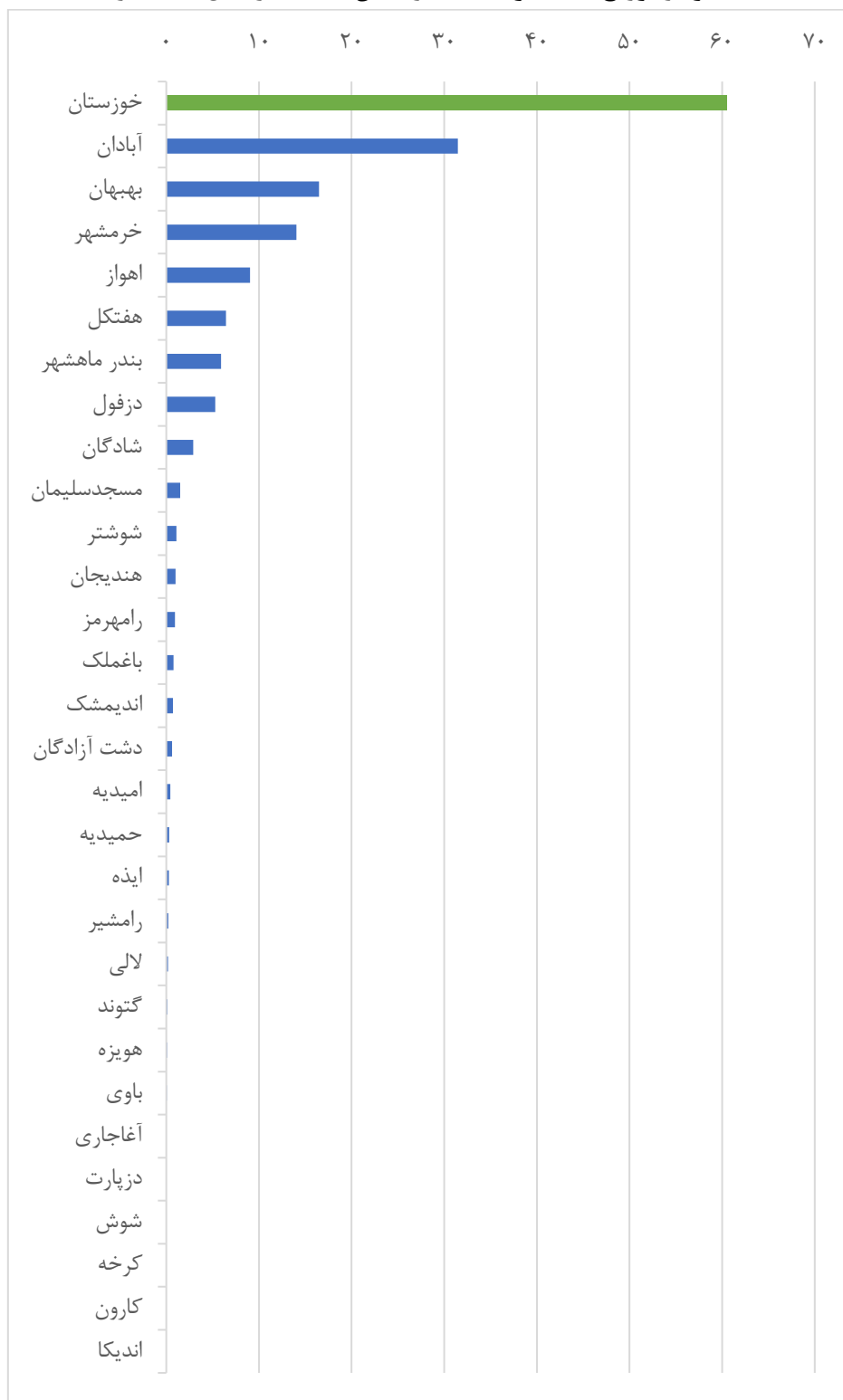
منبع: جدول ۱۰-۶

۱۱-۶- توزیع آب مصرف شده در بخش صنعت (درصد)

| ۱۴۰۰ | | ۱۳۹۹ | | ۱۳۹۸ | | ۱۳۹۷ | | ۱۳۹۶ | | شرح |
|------|-------|------|-------|------|-------|------|-------|------|-------|------------------|
| رتبه | توزیع | رتبه | توزیع | رتبه | توزیع | رتبه | توزیع | رتبه | توزیع | |
| xx | ۱۰۰/۰ | xx | ۱۰۰/۰ | xx | ۱۰۰/۰ | xx | ۱۰۰/۰ | xx | ۱۰۰/۰ | کل کشور..... |
| ۱ | ۶۰/۵ | ۱ | ۵۹/۹ | ۱ | ۵۹/۸ | ۱ | ۶۰/۴ | ۱ | ۵۹/۹ | خوزستان..... |
| ۱ | ۳۱/۴۹ | ۴ | ۱۳/۷۲ | ۶ | ۸/۸۴ | ۵ | ۸/۷۰ | ۴ | ۹/۸۲ | آبادان..... |
| ۲۴ | ۰/۰۴ | ۲۴ | ۰/۰۷ | ۲۳ | ۰/۰۸ | ۲۳ | ۰/۰۹ | ۲۳ | ۰/۰۶ | آغاجاری..... |
| ۱۶ | ۰/۴۳ | ۱۵ | ۱/۰۷ | ۱۷ | ۰/۴۴ | ۱۷ | ۰/۴۷ | ۱۶ | ۰/۴۲ | امیدیه..... |
| ۲۷ | ۰/۰۰ | ۲۸ | ۰/۰۰ | ۲۷ | ۰/۰۰ | ۲۷ | ۰/۰۰ | ۲۷ | ۰/۰۰ | اندیکا..... |
| ۱۴ | ۰/۷۳ | ۱۸ | ۰/۶۸ | ۱۵ | ۰/۶۴ | ۱۶ | ۰/۴۷ | ۱۸ | ۰/۳۶ | اندیمشک..... |
| ۴ | ۹/۰۵ | ۳ | ۱۵/۹۷ | ۲ | ۱۶/۱۷ | ۳ | ۱۶/۱۴ | ۳ | ۱۷/۱۷ | اهواز..... |
| ۱۸ | ۰/۲۷ | ۱۱ | ۱/۵۱ | ۲۰ | ۰/۱۶ | ۲۰ | ۰/۱۲ | ۲۴ | ۰/۰۶ | ایذه..... |
| ۱۳ | ۰/۷۷ | ۷ | ۳/۷۸ | ۲۲ | ۰/۱۱ | ۲۲ | ۰/۱۱ | ۲۱ | ۰/۱۳ | باغملک..... |
| ۲۳ | ۰/۰۵ | ۱۷ | ۰/۷۱ | ۱۳ | ۰/۶۵ | ۱۵ | ۰/۵۲ | ۱۵ | ۰/۷۰ | باوی..... |
| ۶ | ۵/۹۰ | ۶ | ۴/۱۰ | ۷ | ۴/۸۵ | ۶ | ۵/۳۰ | ۶ | ۴/۷۱ | بندرماهشهر..... |
| ۲ | ۱۶/۴۹ | ۲۱ | ۰/۴۹ | ۸ | ۳/۲۳ | ۸ | ۳/۲۵ | ۷ | ۳/۴۴ | بهبهان..... |
| ۱۷ | ۰/۳۲ | ۲۵ | ۰/۰۵ | ۲۵ | ۰/۰۷ | ۲۴ | ۰/۰۶ | ۲۲ | ۰/۰۹ | حمیدیه..... |
| ۳ | ۱۴/۰۴ | ۱ | ۲۱/۲۹ | ۵ | ۹/۰۴ | ۲ | ۱۷/۲۵ | ۱ | ۲۲/۹۴ | خرمشهر..... |
| ۲۵ | ۰/۰۱ | ۲۶ | ۰/۰۴ | ۲۷ | ۰/۰۰ | ۲۷ | ۰/۰۰ | ۲۹ | ۰/۰۰ | دزپارت..... |
| ۷ | ۵/۲۸ | ۱۶ | ۱/۰۶ | ۴ | ۱۱/۵۲ | ۷ | ۵/۰۲ | ۵ | ۸/۴۴ | دزفول..... |
| ۱۵ | ۰/۶۱ | ۹ | ۱/۸۹ | ۱۰ | ۱/۵۰ | ۱۰ | ۱/۴۰ | ۱۰ | ۱/۶۴ | دشت آزادگان..... |
| ۱۹ | ۰/۲۱ | ۲۰ | ۰/۵۵ | ۱۸ | ۰/۳۷ | ۱۸ | ۰/۳۷ | ۱۷ | ۰/۳۷ | رامشیر..... |
| ۱۲ | ۰/۹۳ | ۱۰ | ۱/۸۳ | ۱۱ | ۰/۸۱ | ۱۱ | ۰/۹۵ | ۱۱ | ۱/۳۳ | رامهرمز..... |
| ۸ | ۲/۹۲ | ۱۲ | ۱/۲۱ | ۱۶ | ۰/۵۰ | ۱۴ | ۰/۵۵ | ۱۳ | ۰/۸۱ | شادگان..... |
| ۲۶ | ۰/۰۱ | ۲۷ | ۰/۰۲ | ۲۶ | ۰/۰۲ | ۲۶ | ۰/۰۲ | ۲۶ | ۰/۰۳ | شوش..... |
| ۱۰ | ۱/۰۸ | ۲ | ۱۶/۷۵ | ۱ | ۲۴/۱۲ | ۱ | ۲۱/۶۵ | ۹ | ۲/۷۸ | شوشتر..... |
| ۲۷ | ۰/۰۰ | ۲۸ | ۰/۰۰ | ۲۷ | ۰/۰۰ | ۲۷ | ۰/۰۰ | ۲۸ | ۰/۰۰ | کارون..... |
| ۲۷ | ۰/۰۰ | ۱۳ | ۱/۱۳ | ۱۴ | ۰/۶۴ | ۱۲ | ۰/۸۱ | ۱۴ | ۰/۸۰ | کرخه..... |
| ۲۱ | ۰/۱۳ | ۲۲ | ۰/۳۴ | ۲۴ | ۰/۰۸ | ۲۵ | ۰/۰۴ | ۲۵ | ۰/۰۵ | گتوند..... |
| ۲۰ | ۰/۲۰ | ۱۹ | ۰/۶۸ | ۲۱ | ۰/۱۶ | ۲۱ | ۰/۱۲ | ۲۰ | ۰/۱۶ | لالی..... |
| ۹ | ۱/۴۸ | ۸ | ۲/۱۷ | ۹ | ۲/۱۸ | ۹ | ۲/۱۰ | ۸ | ۳/۰۱ | مسجد سلیمان..... |
| ۵ | ۶/۴۵ | ۵ | ۷/۶۴ | ۳ | ۱۲/۸۸ | ۴ | ۱۳/۵۹ | ۲ | ۱۹/۵۹ | هفتکل..... |
| ۱۱ | ۰/۹۹ | ۱۴ | ۱/۱۱ | ۱۲ | ۰/۷۴ | ۱۳ | ۰/۷۴ | ۱۲ | ۰/۸۹ | هندیجان..... |
| ۲۲ | ۰/۰۸ | ۲۳ | ۰/۱۷ | ۱۹ | ۰/۱۸ | ۱۹ | ۰/۱۷ | ۱۹ | ۰/۲۱ | هویره..... |

ماخذ- سالنامه آماری خوزستان. نشریه جایگاه اقتصادی، اجتماعی و فرهنگی استان‌های کشور.

۶-۱۱- نمودار توزیع آب مصرف شده در بخش صنعت در سال ۱۴۰۰ (درصد)



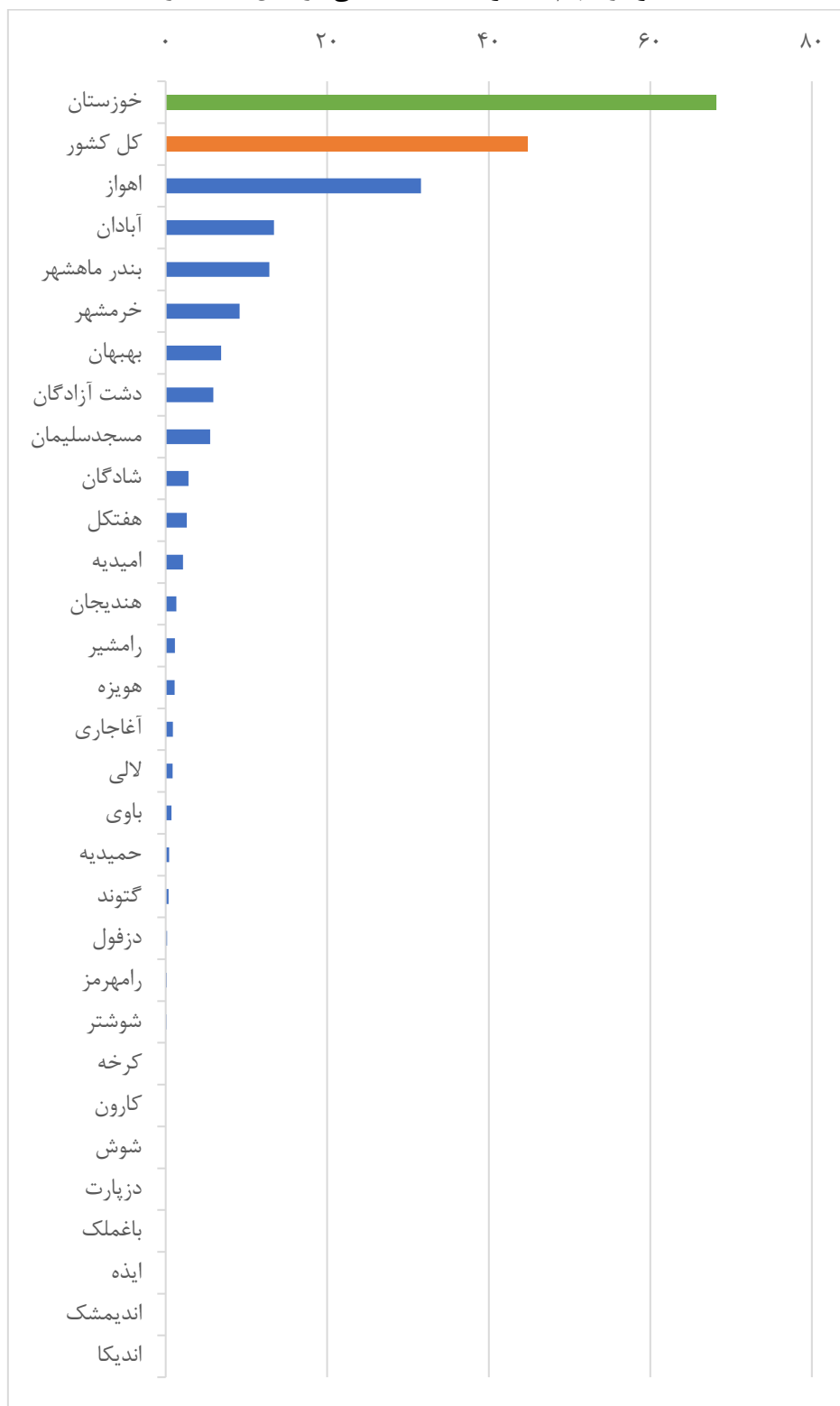
منبع: جدول ۶-۱۱

۱۲-۶- سهم آب تولید شده سطحی (درصد)

| ۱۴۰۰ | | ۱۳۹۹ | | ۱۳۹۸ | | ۱۳۹۷ | | ۱۳۹۶ | | شرح |
|------|-------|------|-------|------|-------|------|-------|------|-------|------------------|
| رتبه | نسبت | رتبه | نسبت | رتبه | نسبت | رتبه | نسبت | رتبه | نسبت | |
| xx | ۴۴/۱ | xx | ۴۱/۰ | xx | ۴۵/۵ | xx | ۴۳/۴ | xx | ۴۵/۵ | کل کشور..... |
| ۷ | ۶۸/۲ | ۶ | ۷۳/۳ | ۱۳ | ۴۹/۴ | ۵ | ۷۳/۲ | ۶ | ۶۹/۹ | خوزستان..... |
| ۲ | ۱۳/۳۹ | ۳ | ۹/۱۸ | ۲ | ۱۱/۷۹ | ۲ | ۱۱/۵۱ | ۲ | ۱۳/۶۷ | آبادان..... |
| ۱۴ | ۰/۸۷ | ۱۷ | ۰/۴۹ | ۱۷ | ۰/۵۹ | ۱۵ | ۰/۶۵ | ۱۵ | ۰/۸۵ | آغاجاری..... |
| ۱۰ | ۲/۱۵ | ۹ | ۱/۲۴ | ۹ | ۱/۶۰ | ۹ | ۱/۵۸ | ۹ | ۱/۵۰ | امیدیه..... |
| ۲۲ | ۰/۰۰ | ۲۱ | ۰/۰۰ | ۲۱ | ۰/۰۰ | ۲۱ | ۰/۰۰ | ۲۱ | ۰/۰۰ | اندیکا..... |
| ۲۲ | ۰/۰۰ | ۲۱ | ۰/۰۰ | ۲۱ | ۰/۰۰ | ۲۱ | ۰/۰۰ | ۲۱ | ۰/۰۰ | اندیمشک..... |
| ۱ | ۳۱/۶۰ | ۱ | ۵۱/۷۷ | ۱ | ۴۲/۲۷ | ۱ | ۵۰/۵۹ | ۱ | ۳۷/۴۳ | اهواز..... |
| ۲۲ | ۰/۰۰ | ۲۱ | ۰/۰۰ | ۲۱ | ۰/۰۰ | ۲۱ | ۰/۰۰ | ۲۱ | ۰/۰۰ | ایذه..... |
| ۲۲ | ۰/۰۰ | ۲۱ | ۰/۰۰ | ۲۱ | ۰/۰۰ | ۲۱ | ۰/۰۰ | ۲۱ | ۰/۰۰ | باغملک..... |
| ۱۶ | ۰/۷۱ | ۱۱ | ۱/۰۱ | ۱۱ | ۱/۲۰ | ۱۱ | ۱/۰۱ | ۱۴ | ۰/۹۹ | باوی..... |
| ۳ | ۱۲/۸۴ | ۲ | ۱۰/۴۱ | ۳ | ۱۱/۴۸ | ۳ | ۹/۴۰ | ۳ | ۱۱/۴۳ | بندرماهشهر..... |
| ۵ | ۶/۸۵ | ۵ | ۵/۲۶ | ۶ | ۵/۳۵ | ۶ | ۴/۴۲ | ۶ | ۵/۲۹ | بهبهان..... |
| ۱۷ | ۰/۴۳ | ۱۶ | ۰/۶۲ | ۱۵ | ۰/۷۸ | ۱۶ | ۰/۶۲ | ۱۷ | ۰/۶۹ | حمیدیه..... |
| ۴ | ۹/۱۶ | ۴ | ۶/۱۱ | ۴ | ۷/۷۲ | ۴ | ۶/۳۱ | ۴ | ۸/۰۹ | خرمشهر..... |
| ۲۲ | ۰/۰۰ | ۲۱ | ۰/۰۰ | ۲۱ | ۰/۰۰ | ۲۱ | ۰/۰۰ | ۲۱ | ۰/۰۰ | دزپارت..... |
| ۱۹ | ۰/۱۷ | ۱۹ | ۰/۱۳ | ۱۹ | ۰/۱۶ | ۱۹ | ۰/۱۲ | ۱۹ | ۰/۱۶ | دزفول..... |
| ۶ | ۵/۹۰ | ۷ | ۳/۰۱ | ۷ | ۳/۷۵ | ۷ | ۲/۲۶ | ۷ | ۴/۹۹ | دشت آزادگان..... |
| ۱۲ | ۱/۱۵ | ۱۳ | ۰/۹۰ | ۱۴ | ۱/۰۲ | ۱۳ | ۰/۸۳ | ۱۳ | ۱/۰۲ | رامشیر..... |
| ۲۰ | ۰/۱۳ | ۲۱ | ۰/۰۰ | ۲۱ | ۰/۰۰ | ۲۱ | ۰/۰۰ | ۲۱ | ۰/۰۰ | رامهرمز..... |
| ۸ | ۲/۸۱ | ۸ | ۱/۵۷ | ۸ | ۲/۰۷ | ۸ | ۱/۷۹ | ۸ | ۲/۶۱ | شادگان..... |
| ۲۲ | ۰/۰۰ | ۲۱ | ۰/۰۰ | ۲۱ | ۰/۰۰ | ۲۱ | ۰/۰۰ | ۲۱ | ۰/۰۰ | شوش..... |
| ۲۱ | ۰/۰۹ | ۲۰ | ۰/۰۷ | ۲۰ | ۰/۱۰ | ۲۰ | ۰/۰۷ | ۲۰ | ۰/۰۹ | شوشتر..... |
| ۲۲ | ۰/۰۰ | ۲۱ | ۰/۰۰ | ۲۱ | ۰/۰۰ | ۲۱ | ۰/۰۰ | ۲۱ | ۰/۰۰ | کارون..... |
| ۲۲ | ۰/۰۰ | ۲۱ | ۰/۰۰ | ۲۱ | ۰/۰۰ | ۲۱ | ۰/۰۰ | ۲۱ | ۰/۰۰ | کرخه..... |
| ۱۸ | ۰/۳۵ | ۱۸ | ۰/۳۶ | ۱۸ | ۰/۳۹ | ۱۸ | ۰/۳۵ | ۱۸ | ۰/۲۳ | گتوند..... |
| ۱۵ | ۰/۸۴ | ۱۵ | ۰/۶۵ | ۱۶ | ۰/۶۳ | ۱۷ | ۰/۵۰ | ۱۶ | ۰/۸۰ | لالی..... |
| ۷ | ۵/۵۱ | ۶ | ۴/۳۱ | ۵ | ۵/۴۹ | ۵ | ۵/۰۶ | ۵ | ۶/۲۹ | مسجد سلیمان..... |
| ۹ | ۲/۶۱ | ۱۰ | ۱/۱۶ | ۱۰ | ۱/۳۷ | ۱۰ | ۱/۱۴ | ۱۲ | ۱/۲۶ | هفتکل..... |
| ۱۱ | ۱/۳۲ | ۱۲ | ۰/۹۶ | ۱۲ | ۱/۱۳ | ۱۲ | ۰/۹۴ | ۱۰ | ۱/۳۲ | هندیجان..... |
| ۱۳ | ۱/۱۰ | ۱۴ | ۰/۸۰ | ۱۲ | ۱/۱۳ | ۱۴ | ۰/۸۲ | ۱۱ | ۱/۲۷ | هویره..... |

ماخذ- شرکت آب و فاضلاب خوزستان. نشریه جایگاه اقتصادی، اجتماعی و فرهنگی استان‌های کشور.

۱۲-۶- نمودار سهم آب تولید شده سطحی در سال ۱۴۰۰ (درصد)



منبع: جدول ۶-۱۲

۷

ساختمان و مسکن



مقدمه

جمع‌آوری اطلاعات ثبت شده در پروانه‌های ساختمانی صادره از شهرداری‌ها برای اولین بار از سال ۱۳۵۴ مورد توجه مرکز آمار ایران قرار گرفت و از سال ۱۳۵۸، اطلاعات مذکور گردآوری و به طور سالانه منتشر شد. آمار مربوط به فعالیت‌های ساختمانی بخش خصوصی در نقاط شهری، از سال ۱۳۴۳ توسط بانک مرکزی ایران منتشر می‌شود.

اطلاعات آماری مربوط به بناهای روستاها طی سال-های ۱۳۵۱ تا ۱۳۵۳ و آمار فعالیت ساختمانی بخش خصوصی شهری و روستایی برای سال‌های ۱۳۷۲، ۱۳۷۳ و ۱۳۷۵ و ۱۳۸۵ توسط مرکز آمار ایران منتشر شد. گردآوری آمار واحدهای مسکونی موجود به طور وسیع برای اولین بار در سرشماری عمومی نفوس و مسکن سال‌های ۱۳۳۵ و پس از آن در سرشماری عمومی نفوس و مسکن سال‌های ۱۳۴۵، ۱۳۵۵ و ۱۳۶۵ و ۱۳۷۵ و ۱۳۸۵ و ۱۳۹۰ و ۱۳۹۵ انجام شده است.

برای تهیه و تنظیم آمار و اطلاعات مندرج در جداول این فصل، علاوه بر نشریات مرکز آمار ایران و سالنامه‌های آماری کشور و استان از آمار و اطلاعات بنیاد مسکن انقلاب اسلامی خوزستان استفاده شده است.

تعاریف و مفاهیم

پروانه ساختمانی: جواز ساخت ساختمان است که از طرف شهرداری‌ها یا سایر مراجع ذی صلاح صادر می‌شود. **ساختمان:** ساختمانی، سازه ثابت، مسقف و محصور است که به وسیله دیوارهای مستقل یا مشترک از بناهای همجوار کاملاً مجزا شده باشد. کوچک یا بزرگ بودن یا تعداد طبقه در تعریف ساختمان دخالت ندارد.

واحد مسکونی: عبارت است از تمام یا قسمتی از یک ساختمان که حداقل شامل اتاق و سرویس (حداقل یک توالی مستقل بوده و دارای ورودی مستقیم یا غیر مستقیم از معبر عمومی باشد، شکل متعارف آن خانه معمولی و واحد آپارتمانی است که برای سکونت یک خانوار ساخته می‌شود.

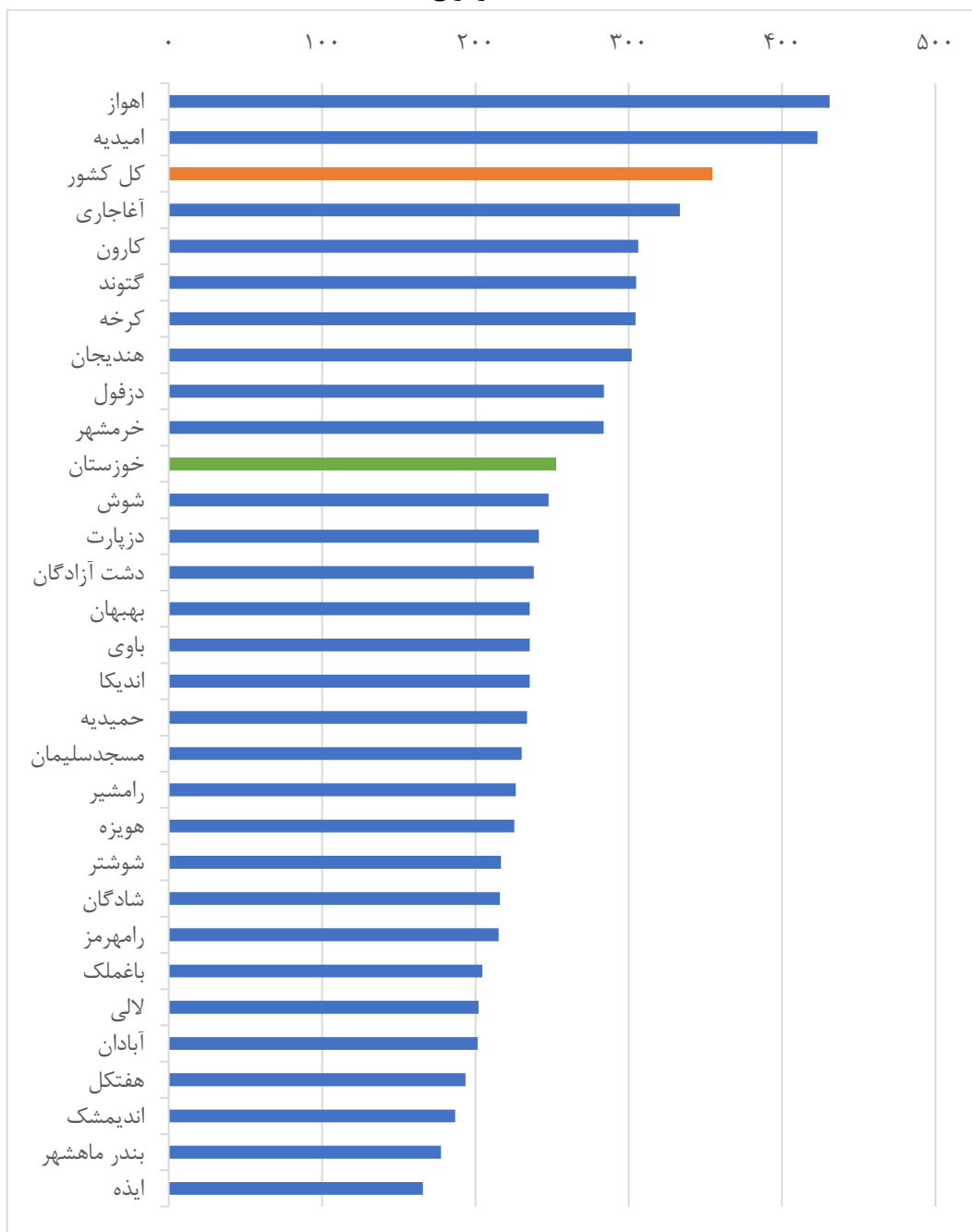
ساختمان مسکونی: ساختمانی است که به منظور سکونت ساخته شده یا مورد استفاده واقع شود.

۷-۱- متوسط مساحت زمین در پروانه های ساختمانی صادر شده در نقاط شهری برای احداث ساختمان مسکونی (مترمربع)

| ۱۴۰۰ | | ۱۳۹۹ | | ۱۳۹۸ | | ۱۳۹۷ | | ۱۳۹۶ | | شرح |
|------|--------|------|--------|------|--------|------|--------|------|--------|------------------|
| رتبه | متوسط | رتبه | متوسط | رتبه | متوسط | رتبه | متوسط | رتبه | متوسط | |
| xx | ۳۵۴/۲۲ | xx | ۲۸۰/۵۷ | xx | ۲۸۲/۶۸ | xx | ۲۶۶/۵۶ | xx | ۲۶۸/۰۶ | کل کشور..... |
| ۲۴ | ۲۵۲/۴۱ | ۲۰ | ۲۲۸/۵۵ | ۲۲ | ۲۲۸/۸۴ | ۲۱ | ۲۳۴/۱۱ | ۲۳ | ۲۲۵/۷۱ | خوزستان..... |
| ۲۳ | ۲۰۱/۳۶ | ۲۷ | ۱۹۰/۳۷ | ۲۶ | ۱۹۳/۴۲ | ۱۹ | ۲۱۶/۷۱ | ۲۲ | ۲۰۴/۲۶ | آبادان..... |
| ۳ | ۳۳۳/۳۳ | ۱ | ۳۸۰/۹۵ | ۱۸ | ۲۱۴/۲۹ | ۲۴ | ۲۰۰/۰۰ | ۲۳ | ۲۰۰/۰۰ | آغاچاری..... |
| ۲ | ۴۲۳/۰۸ | ۲۱ | ۲۱۵/۳۸ | ۱۹ | ۲۰۹/۸۸ | ۱ | ۴۹۱/۸۰ | ۱۱ | ۲۲۸/۷۶ | امیدیه..... |
| ۱۳ | ۲۳۵/۲۹ | ۶ | ۲۶۰/۰۰ | ۳ | ۲۸۵/۷۱ | ۱۶ | ۲۲۲/۲۲ | ۷ | ۲۵۰/۰۰ | اندیکا..... |
| ۲۵ | ۱۸۹/۸۷ | ۲۸ | ۱۸۹/۳۷ | ۲۹ | ۱۷۵/۲۰ | ۲۷ | ۱۸۱/۲۱ | ۲۷ | ۱۷۰/۸۹ | اندیمشک..... |
| ۱ | ۴۳۰/۹۴ | ۵ | ۲۶۰/۶۳ | ۸ | ۲۵۴/۹۲ | ۱۱ | ۲۴۰/۷۹ | ۶ | ۲۵۴/۱۲ | اهواز..... |
| ۲۷ | ۱۶۵/۶۸ | ۱۹ | ۲۱۷/۳۹ | ۲۳ | ۲۰۴/۳۰ | ۲۶ | ۱۸۵/۱۹ | ۲۴ | ۱۹۵/۶۰ | ایذه..... |
| ۲۱ | ۲۰۴/۴۶ | ۲۲ | ۲۱۳/۲۷ | ۲۰ | ۲۰۹/۳۰ | ۲۲ | ۲۱۲/۸۷ | ۱۳ | ۲۲۱/۳۴ | باغملک..... |
| ۱۳ | ۲۳۵/۲۹ | ۱۳ | ۲۲۹/۸۱ | ۱۳ | ۲۳۲/۲۱ | ۹ | ۲۴۴/۷۳ | ۸ | ۲۳۲/۷۶ | باوی..... |
| ۲۶ | ۱۷۷/۶۲ | ۲۳ | ۲۱۱/۱۷ | ۹ | ۲۴۸/۵۵ | ۲ | ۲۹۷/۲۱ | ۳ | ۲۸۲/۷۰ | بندرماهشهر..... |
| ۱۳ | ۲۳۵/۲۹ | ۱۷ | ۲۲۰/۵۰ | ۲۴ | ۲۰۲/۳۰ | ۱۲ | ۲۳۹/۸۳ | ۱۹ | ۲۱۲/۵۰ | بهبهان..... |
| ۱۴ | ۲۳۳/۶۴ | ۱۲ | ۲۳۵/۲۹ | ۱۴ | ۲۳۰/۷۷ | ۱۳ | ۲۳۶/۳۶ | ۱۰ | ۲۲۹/۵۱ | حمیدیه..... |
| ۹ | ۲۸۳/۶۵ | ۳ | ۳۰۲/۰۴ | ۲۱ | ۲۰۷/۲۱ | ۲۸ | ۱۸۰/۶۰ | ۱۴ | ۲۱۹/۳۷ | خرمشهر..... |
| ۱۱ | ۲۴۱/۳۸ | ۱۴ | ۲۲۸/۰۷ | ۱۲ | ۲۳۵/۲۹ | ۱۸ | ۲۱۷/۳۹ | ۹ | ۲۳۰/۷۷ | دزپارت..... |
| ۸ | ۲۸۳/۸۶ | ۲۹ | ۱۷۸/۸۲ | ۲۸ | ۱۸۴/۵۷ | ۲۵ | ۱۸۷/۶۲ | ۲۵ | ۱۸۶/۶۷ | دزفول..... |
| ۱۲ | ۲۳۸/۱۰ | ۹ | ۲۴۲/۹۹ | ۷ | ۲۵۷/۴۹ | ۸ | ۲۵۱/۰۸ | ۱۵ | ۲۱۷/۹۵ | دشت آزادگان..... |
| ۱۶ | ۲۲۶/۴۲ | ۱۶ | ۲۲۰/۷۸ | ۲۲ | ۲۰۵/۸۸ | ۱۵ | ۲۲۵/۰۰ | ۱۲ | ۲۲۳/۶۸ | رامشیر..... |
| ۲۰ | ۲۱۵/۱۲ | ۲۰ | ۲۱۷/۱۱ | ۱۶ | ۲۱۹/۶۷ | ۲۱ | ۲۱۳/۴۸ | ۱۶ | ۲۱۴/۰۲ | رامهرمز..... |
| ۱۹ | ۲۱۶/۰۰ | ۲۵ | ۱۹۷/۳۷ | ۱۵ | ۲۲۹/۵۱ | ۱۷ | ۲۱۹/۵۱ | ۵ | ۲۵۷/۱۴ | شادگان..... |
| ۱۰ | ۲۴۷/۷۹ | ۱۵ | ۲۲۶/۹۵ | ۶ | ۲۶۴/۹۶ | ۶ | ۲۵۸/۹۳ | ۷ | ۲۵۰/۰۰ | شوش..... |
| ۱۸ | ۲۱۶/۶۷ | ۱۱ | ۲۴۱/۳۸ | ۴ | ۲۷۶/۱۰ | ۱۴ | ۲۳۰/۲۶ | ۲۰ | ۲۱۰/۵۳ | شوشتر..... |
| ۴ | ۳۰۶/۱۲ | ۷ | ۲۵۶/۴۱ | ۱۰ | ۲۴۲/۴۲ | ۷ | ۲۵۵/۱۰ | ۱ | ۳۳۳/۳۳ | کارون..... |
| ۶ | ۳۰۴/۳۵ | ۴ | ۳۰۰/۰۰ | ۲ | ۲۹۵/۴۵ | ۳ | ۲۹۱/۶۷ | ۱ | ۳۳۳/۳۳ | کرخه..... |
| ۵ | ۳۰۴/۸۸ | ۸ | ۲۵۵/۶۱ | ۱ | ۳۱۰/۵۶ | ۵ | ۲۶۴/۴۶ | ۴ | ۲۷۸/۶۹ | گتوند..... |
| ۲۲ | ۲۰۲/۰۲ | ۱۸ | ۲۱۷/۹۵ | ۲۵ | ۲۰۰/۰۰ | ۲۰ | ۲۱۶/۶۷ | ۱۷ | ۲۱۳/۳۳ | لالی..... |
| ۱۵ | ۲۳۰/۲۲ | ۱۰ | ۲۴۲/۷۷ | ۱۱ | ۲۴۰/۷۴ | ۱۰ | ۲۴۱/۳۸ | ۲۱ | ۲۰۵/۱۳ | مسجد سلیمان..... |
| ۲۴ | ۱۹۳/۵۵ | ۲۴ | ۲۰۷/۵۵ | ۱۷ | ۲۱۹/۱۸ | ۲۳ | ۲۱۲/۱۲ | ۲۶ | ۱۸۴/۲۱ | هفتکل..... |
| ۷ | ۳۰۱/۸۹ | ۲ | ۳۰۷/۶۹ | ۵ | ۲۷۵/۸۶ | ۴ | ۲۶۶/۶۷ | ۲ | ۳۱۴/۲۹ | هندیجان..... |
| ۱۷ | ۲۲۵/۳۵ | ۲۶ | ۱۹۶/۰۸ | ۲۷ | ۱۹۲/۹۸ | ۲۹ | ۱۸۰/۰۰ | ۱۸ | ۲۱۲/۷۷ | هويزه..... |

ماخذ- سالنامه آماری خوزستان. نشریه جایگاه اقتصادی، اجتماعی و فرهنگی استان های کشور.

۷-۱- نمودار متوسط مساحت زمین در پروانه های ساختمانی صادر شده در نقاط شهری برای احداث ساختمان مسکونی در سال ۱۴۰۰ (مترمربع)



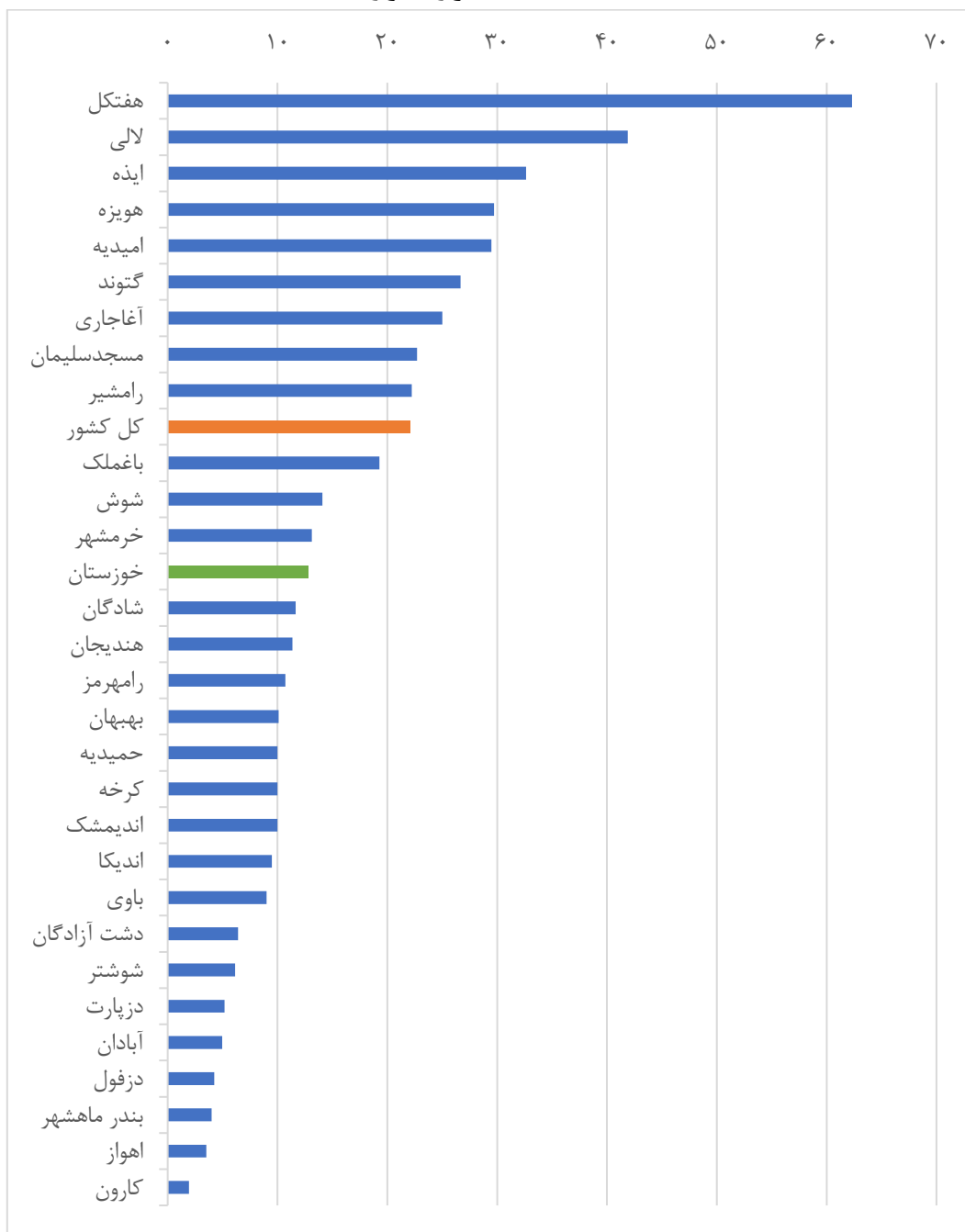
منبع: جدول ۷-۱

۷-۲- نسبت تعداد بهسازی واحدهای مسکونی روستایی تمام شده به خانوارهای روستایی توسط بنیاد مسکن (تعداد به هزار خانوار)

| ۱۴۰۰ | | ۱۳۹۹ | | ۱۳۹۸ | | ۱۳۹۷ | | ۱۳۹۶ | | شرح |
|------|-------|------|-------|------|-------|------|-------|------|-------|------------------|
| رتبه | نسبت | رتبه | نسبت | رتبه | نسبت | رتبه | نسبت | رتبه | نسبت | |
| XX | ۲۲/۱۱ | XX | ۱۹/۱۵ | XX | ۱۳/۱۳ | XX | ۱۲/۲۱ | XX | ۱۱/۹۷ | کل کشور..... |
| ۲۶ | ۱۲/۱۵ | ۲۸ | ۱۱/۱۲ | ۲۵ | ۹/۶۱ | ۲۷ | ۸/۱۷ | ۲۷ | ۷/۸۱ | خوزستان..... |
| ۲۵ | ۴/۹۶ | ۲۲ | ۲/۴۷ | ۱۹ | ۹/۳۸ | ۱۹ | ۳/۸۴ | ... | ... | آبادان..... |
| ۷ | ۲۵/۰۰ | ۹ | ۷/۹۴ | ۲ | ۵۲/۱۵ | ۴ | ۱۲/۶۹ | ... | ... | آغاجاری..... |
| ۵ | ۲۹/۴۷ | ۸ | ۸/۰۲ | ۶ | ۱۹/۵۷ | ۱۰ | ۶/۸۸ | ... | ... | امیدیه..... |
| ۲۰ | ۹/۴۸ | ۱۳ | ۵/۵۴ | ۱۵ | ۱۰/۴۱ | ۱۲ | ۴/۹۸ | ... | ... | اندیکا..... |
| ۱۹ | ۱۰/۰۰ | ۱۰ | ۶/۷۱ | ۲۱ | ۸/۳۰ | ۲۱ | ۳/۱۳ | ... | ... | اندیمشک..... |
| ۲۸ | ۳/۵۱ | ۲۵ | ۱/۹۷ | ۲۵ | ۶/۲۷ | ۲۵ | ۱/۳۷ | ... | ... | اهواز..... |
| ۳ | ۳۲/۶۴ | ۴ | ۱۶/۳۸ | ۷ | ۱۹/۳۵ | ۵ | ۱۱/۴۳ | ... | ... | ایذه..... |
| ۱۰ | ۱۹/۲۷ | ۶ | ۱۰/۶۲ | ۸ | ۱۸/۸۶ | ۷ | ۸/۲۹ | ... | ... | باغملک..... |
| ۲۱ | ۹/۰۱ | ۲۸ | ۰/۹۸ | ۱۷ | ۹/۹۴ | ۲۲ | ۲/۳۷ | ... | ... | باوی..... |
| ۲۷ | ۴/۰۰ | ۲۷ | ۰/۹۹ | ۲۷ | ۳/۵۵ | ۱۷ | ۳/۹۲ | ... | ... | بندرماهشهر..... |
| ۱۶ | ۱۰/۱۰ | ۷ | ۸/۸۹ | ۹ | ۱۶/۰۸ | ۱۱ | ۵/۴۸ | ... | ... | بهبهان..... |
| ۱۷ | ۱۰/۰۰ | ۱۷ | ۴/۸۰ | ۲۶ | ۵/۲۳ | ۲۴ | ۲/۱۳ | ... | ... | حمیدیه..... |
| ۱۲ | ۱۳/۱۳ | ۲۱ | ۲/۸۸ | ۲۳ | ۷/۱۴ | ۱۳ | ۴/۸۹ | ... | ... | خرمشهر..... |
| ۲۴ | ۵/۱۷ | ۲۴ | ۲/۰۰ | ۲۸ | ۳/۵۴ | ۲۶ | ۰/۹۳ | ... | ... | دزپارت..... |
| ۲۶ | ۴/۲۴ | ۲۶ | ۱/۸۴ | ۱۱ | ۱۲/۲۷ | ۶ | ۸/۳۹ | ... | ... | دزفول..... |
| ۲۲ | ۶/۴۱ | ۱۹ | ۳/۲۶ | ۱۶ | ۱۰/۲۱ | ۲۷ | ۰/۷۶ | ... | ... | دشت آزادگان..... |
| ۹ | ۲۲/۲۲ | ۵ | ۱۲/۲۹ | ۴ | ۲۳/۳۰ | ۳ | ۱۳/۶۹ | ... | ... | رامشیر..... |
| ۱۵ | ۱۰/۷۱ | ۱۶ | ۴/۸۳ | ۲۰ | ۸/۸۹ | ۱۴ | ۴/۴۸ | ... | ... | رامهرمز..... |
| ۱۳ | ۱۱/۶۴ | ۲۳ | ۲/۳۳ | ۱۴ | ۱۱/۲۲ | ۸ | ۷/۴۶ | ... | ... | شادگان..... |
| ۱۱ | ۱۴/۰۹ | ۱۱ | ۶/۶۱ | ۱۸ | ۹/۸۴ | ۲۰ | ۳/۴۴ | ... | ... | شوش..... |
| ۲۳ | ۶/۱۴ | ۲۰ | ۲/۹۲ | ۲۲ | ۷/۸۲ | ۱۶ | ۴/۲۰ | ... | ... | شوشتر..... |
| ۲۹ | ۱/۹۳ | ۲۹ | ۰/۳۲ | ۲۹ | ۱/۷۴ | ۲۸ | ۰/۴۷ | ... | ... | کارون..... |
| ۱۸ | ۱۰/۰۰ | ۱۵ | ۵/۰۴ | ۲۴ | ۶/۷۸ | ۲۹ | ۰/۴۴ | ... | ... | کرخه..... |
| ۶ | ۲۶/۶۷ | ۱ | ۳۳/۴۲ | ۵ | ۱۹/۶۱ | ۲ | ۲۴/۲۸ | ... | ... | گتوند..... |
| ۲ | ۴۱/۹۰ | ۳ | ۱۷/۷۱ | ۳ | ۲۴/۸۲ | ۹ | ۷/۲۰ | ... | ... | لالی..... |
| ۸ | ۲۲/۷۰ | ۱۴ | ۵/۳۲ | ۱۲ | ۱۱/۹۱ | ۱۸ | ۳/۹۱ | ... | ... | مسجد سلیمان..... |
| ۱ | ۶۲/۳۱ | ۲ | ۲۹/۵۶ | ۱ | ۶۱/۹۸ | ۱ | ۲۷/۲۲ | ... | ... | هفتکل..... |
| ۱۴ | ۱۱/۳۶ | ۱۲ | ۵/۸۰ | ۱۳ | ۱۱/۴۰ | ۱۵ | ۴/۳۱ | ... | ... | هندیجان..... |
| ۴ | ۲۹/۷۱ | ۱۸ | ۳/۷۱ | ۱۰ | ۱۳/۰۸ | ۲۳ | ۲/۲۷ | ... | ... | هویزه..... |

ماخذ- بنیاد مسکن انقلاب اسلامی خوزستان. نشریه جایگاه اقتصادی، اجتماعی و فرهنگی استان های کشور.

۷-۲- نمودار نسبت تعداد بهسازی واحدهای مسکونی روستایی تمام شده به خانوارهای روستایی توسط بنیاد مسکن در سال ۱۴۰۰ (تعداد به هزار خانوار)



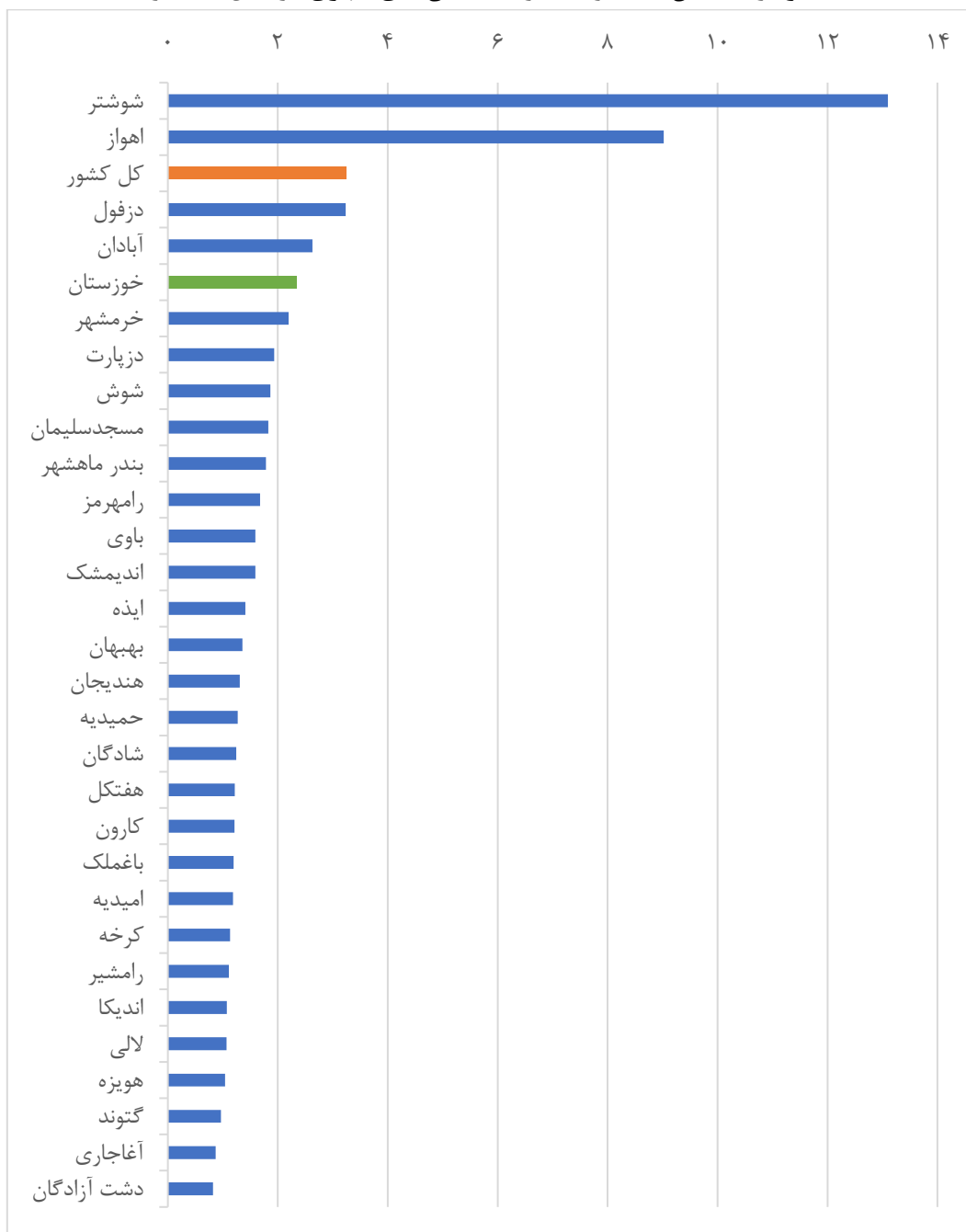
منبع: جدول ۷-۲

۷-۳- میانگین تعداد واحد در ساختمان های شهری (واحد)

| ۱۴۰۰ | | ۱۳۹۹ | | ۱۳۹۸ | | ۱۳۹۷ | | ۱۳۹۶ | | شرح |
|------|---------|------|---------|------|---------|------|---------|------|---------|------------------|
| رتبه | میانگین | رتبه | میانگین | رتبه | میانگین | رتبه | میانگین | رتبه | میانگین | |
| xx | ۳/۲۵ | xx | ۳/۳۹ | xx | ۳/۴۰ | xx | ۳/۳۶ | xx | ۳/۷۶ | کل کشور..... |
| ۲۴ | ۲/۳۵ | ۱۸ | ۳/۰۶ | ۲۵ | ۲/۵۴ | ۲۰ | ۲/۸۱ | ۲۵ | ۲/۶۰ | خوزستان..... |
| ۴ | ۲/۶۳ | ۵ | ۲/۶۸ | ۵ | ۲/۲۷ | ۶ | ۲/۱۶ | ۵ | ۲/۴۶ | آبادان..... |
| ۲۸ | ۰/۸۷ | ۲۸ | ۱/۰۰ | ۲۳ | ۱/۰۷ | ۲۷ | ۱/۰۰ | ۲۹ | ۰/۸۳ | آغاچارى..... |
| ۲۱ | ۱/۱۹ | ۲۰ | ۱/۱۹ | ۲۸ | ۱/۰۰ | ۳ | ۴/۰۳ | ۱۴ | ۱/۴۸ | امیدیه..... |
| ۲۴ | ۱/۰۷ | ۱۷ | ۱/۲۱ | ۲۲ | ۱/۰۸ | ۲۱ | ۱/۱۰ | ۲۲ | ۱/۱۷ | اندیکا..... |
| ۱۲ | ۱/۵۹ | ۱۲ | ۱/۴۷ | ۱۰ | ۱/۴۴ | ۱۶ | ۱/۲۸ | ۱۷ | ۱/۳۵ | اندیمشک..... |
| ۲ | ۹/۰۲ | ۲ | ۵/۲۸ | ۱ | ۵/۳۵ | ۱ | ۵/۱۱ | ۱ | ۵/۷۴ | اهواز..... |
| ۱۳ | ۱/۴۱ | ۱۱ | ۱/۵۷ | ۲ | ۲/۹۰ | ۲ | ۴/۵۶ | ۳ | ۳/۰۱ | ایذه..... |
| ۲۰ | ۱/۱۹ | ۲۵ | ۱/۰۷ | ۲۱ | ۱/۰۹ | ۲۵ | ۱/۰۵ | ۲۴ | ۱/۰۷ | باغملک..... |
| ۱۱ | ۱/۵۹ | ۱۳ | ۱/۳۷ | ۲۷ | ۱/۰۱ | ۱۹ | ۱/۱۴ | ۱۵ | ۱/۳۸ | باوی..... |
| ۹ | ۱/۷۸ | ۶ | ۲/۳۱ | ۳ | ۲/۵۵ | ۴ | ۲/۹۱ | ۴ | ۲/۸۵ | بندرماهشهر..... |
| ۱۴ | ۱/۳۶ | ۲۱ | ۱/۱۷ | ۲۴ | ۱/۰۷ | ۲۲ | ۱/۰۹ | ۱۸ | ۱/۳۳ | بهبهان..... |
| ۱۶ | ۱/۲۷ | ۲۲ | ۱/۱۴ | ۱۸ | ۱/۱۶ | ۱۵ | ۱/۳۳ | ۱۹ | ۱/۳۱ | حمیدیه..... |
| ۵ | ۲/۲۰ | ۴ | ۳/۰۵ | ۴ | ۲/۴۳ | ۸ | ۱/۷۱ | ۸ | ۱/۸۷ | خرمشهر..... |
| ۶ | ۱/۹۳ | ۱۵ | ۱/۲۵ | ۱۷ | ۱/۱۸ | ۲۸ | ۰/۸۹ | ۲۷ | ۰/۹۵ | دزپارت..... |
| ۳ | ۳/۲۳ | ۳ | ۳/۵۴ | ۶ | ۲/۲۴ | ۷ | ۱/۸۳ | ۱۰ | ۱/۶۶ | دزفول..... |
| ۲۹ | ۰/۸۲ | ۱۴ | ۱/۳۳ | ۱۶ | ۱/۲۶ | ۱۰ | ۱/۵۱ | ۲۰ | ۱/۲۷ | دشت آزادگان..... |
| ۲۳ | ۱/۱۱ | ۲۶ | ۱/۰۵ | ۲۵ | ۱/۰۴ | ۲۳ | ۱/۰۹ | ۲۳ | ۱/۱۵ | رامشیر..... |
| ۱۰ | ۱/۶۸ | ۸ | ۱/۷۲ | ۹ | ۱/۵۵ | ۱۱ | ۱/۴۹ | ۱۱ | ۱/۶۳ | رامهرمز..... |
| ۱۷ | ۱/۲۴ | ۱۸ | ۱/۲۰ | ۲۰ | ۱/۱۱ | ۱۷ | ۱/۲۲ | ۱۳ | ۱/۵۵ | شادگان..... |
| ۷ | ۱/۸۷ | ۱۰ | ۱/۶۲ | ۷ | ۲/۰۲ | ۱۴ | ۱/۴۶ | ۷ | ۱/۸۹ | شوش..... |
| ۱ | ۱۳/۱۰ | ۱ | ۵/۴۳ | ۸ | ۱/۶۱ | ۹ | ۱/۶۵ | ۶ | ۲/۰۹ | شوشتر..... |
| ۱۹ | ۱/۲۱ | ۱۹ | ۱/۲۰ | ۱۱ | ۱/۴۳ | ۱۳ | ۱/۴۶ | ۹ | ۱/۶۶ | کارون..... |
| ۲۲ | ۱/۱۳ | ۲۳ | ۱/۱۳ | ۱۴ | ۱/۳۶ | ۲۹ | ۰/۸۸ | ۲۸ | ۰/۹۲ | کرخه..... |
| ۲۷ | ۰/۹۷ | ۲۷ | ۱/۰۳ | ۲۶ | ۱/۰۲ | ۲۶ | ۱/۰۴ | ۲۵ | ۱/۰۷ | گتوند..... |
| ۲۵ | ۱/۰۷ | ۲۴ | ۱/۱۲ | ۱۹ | ۱/۱۳ | ۱۸ | ۱/۱۷ | ۲۱ | ۱/۱۹ | لالی..... |
| ۸ | ۱/۸۳ | ۷ | ۱/۷۵ | ۱۳ | ۱/۳۹ | ۵ | ۲/۶۴ | ۲ | ۳/۴۹ | مسجد سلیمان..... |
| ۱۸ | ۱/۲۲ | ۱۶ | ۱/۲۴ | ۱۲ | ۱/۳۹ | ۲۰ | ۱/۱۲ | ۱۶ | ۱/۳۶ | هفتکل..... |
| ۱۵ | ۱/۳۱ | ۹ | ۱/۶۳ | ۱۵ | ۱/۲۶ | ۱۲ | ۱/۴۶ | ۱۲ | ۱/۶۱ | هندیجان..... |
| ۲۶ | ۱/۰۴ | ۲۹ | ۰/۹۹ | ۲۸ | ۱/۰۰ | ۲۴ | ۱/۰۶ | ۲۶ | ۱/۰۰ | هويزه..... |

ماخذ- سالنامه آماری خوزستان. نشریه جایگاه اقتصادی، اجتماعی و فرهنگی استان های کشور.

۳-۷- نمودار میانگین تعداد واحد در ساختمان های شهری در سال ۱۴۰۰ (واحد)



منبع: جدول ۳-۷

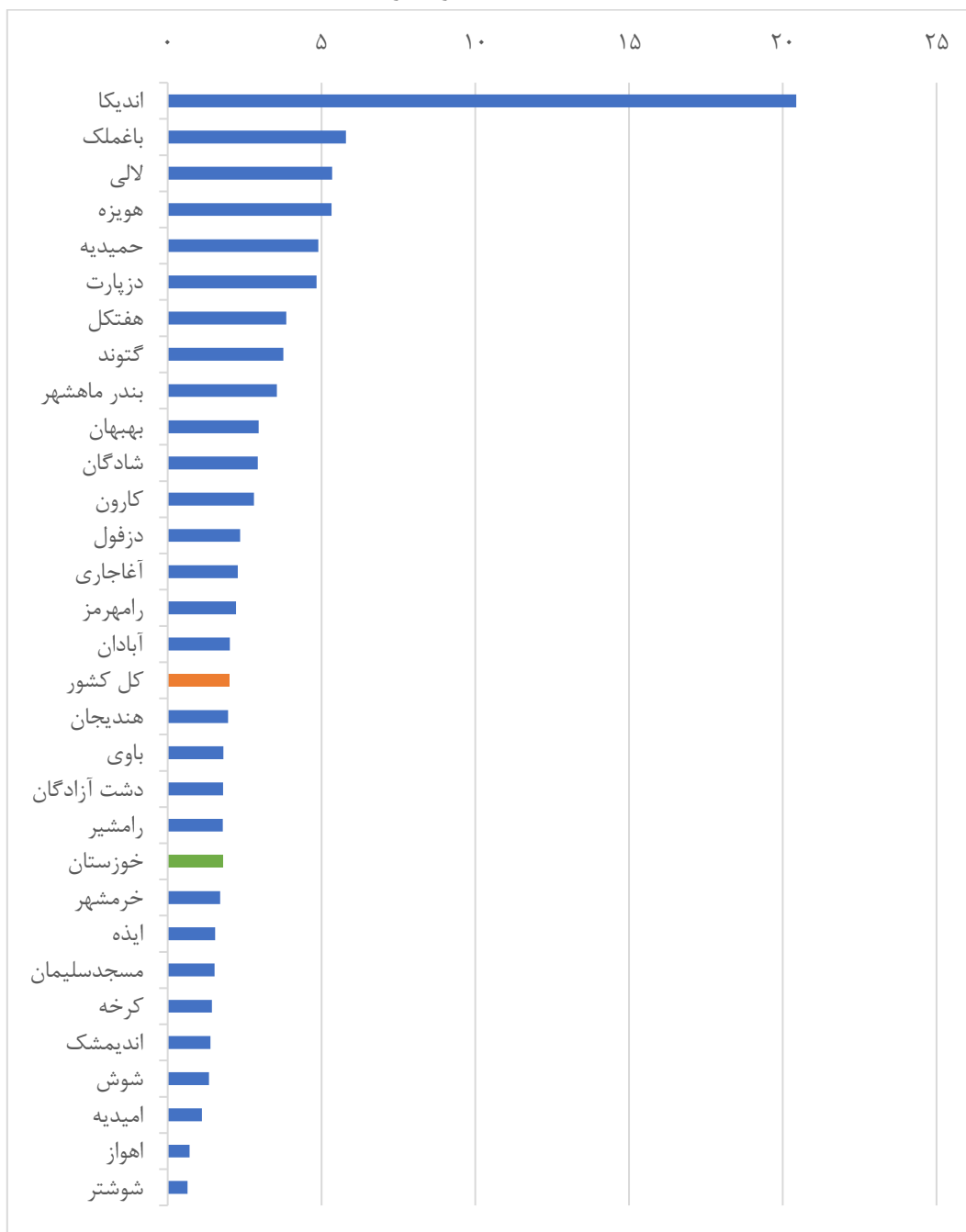
۷-۴- نسبت تعداد پروانه‌های ساختمانی صادر شده برای احداث ساختمان در نقاط شهری به جمعیت شهری (تعداد به هزار نفر)

| ۱۴۰۰ | | ۱۳۹۹ | | ۱۳۹۸ | | ۱۳۹۷ | | ۱۳۹۶ | | شرح |
|------|-------|------|-------|------|------|------|------|------|------|------------------|
| رتبه | نسبت | رتبه | نسبت | رتبه | نسبت | رتبه | نسبت | رتبه | نسبت | |
| xx | ۲/۰۰ | xx | ۲/۷۵ | xx | ۲/۳۶ | xx | ۲/۳۲ | xx | ۲/۰۳ | کل کشور..... |
| ۲۵ | ۱/۷۹ | ۲۸ | ۲/۱۷ | ۲۲ | ۲/۲۳ | ۲۴ | ۱/۸۸ | ۲۰ | ۲/۰۰ | خوزستان..... |
| ۱۶ | ۲/۰۲ | ۱۹ | ۱/۹۷ | ۲۲ | ۲/۱۲ | ۲۲ | ۱/۷۶ | ۱۹ | ۲/۱۵ | آبادان..... |
| ۱۴ | ۲/۲۸ | ۲۵ | ۱/۶۲ | ۲۸ | ۱/۰۳ | ۲۸ | ۰/۴۴ | ۲۹ | ۰/۴۵ | آغاچاری..... |
| ۲۷ | ۱/۱۱ | ۲۸ | ۰/۹۶ | ۲۶ | ۱/۳۹ | ۱۹ | ۱/۹۴ | ۱۵ | ۲/۸۴ | امیدیه..... |
| ۱ | ۲۰/۴۳ | ۱ | ۱۲/۱۳ | ۱ | ۸/۳۴ | ۴ | ۴/۰۸ | ۲ | ۴/۶۰ | اندیکا..... |
| ۲۵ | ۱/۳۹ | ۱۶ | ۲/۲۱ | ۱۶ | ۲/۷۱ | ۱۵ | ۲/۲۲ | ۱۸ | ۲/۲۸ | اندیمشک..... |
| ۲۸ | ۰/۷۱ | ۲۷ | ۰/۹۷ | ۲۷ | ۱/۱۵ | ۲۷ | ۱/۱۶ | ۲۵ | ۱/۲۸ | اهواز..... |
| ۲۲ | ۱/۵۵ | ۲۹ | ۰/۶۱ | ۲۹ | ۱/۰۰ | ۲۴ | ۱/۵۳ | ۶ | ۳/۶۴ | ایذه..... |
| ۲ | ۵/۸۰ | ۸ | ۴/۴۵ | ۴ | ۴/۵۵ | ۱ | ۴/۹۴ | ۱ | ۵/۹۶ | باغملک..... |
| ۱۸ | ۱/۸۱ | ۱۴ | ۲/۵۴ | ۳ | ۴/۸۰ | ۵ | ۳/۸۹ | ۸ | ۳/۴۳ | باوی..... |
| ۹ | ۳/۵۵ | ۱۵ | ۲/۳۸ | ۲۴ | ۱/۵۸ | ۲۶ | ۱/۵۲ | ۲۶ | ۱/۰۹ | بندرماهشهر..... |
| ۱۰ | ۲/۹۶ | ۷ | ۴/۵۰ | ۸ | ۴/۰۹ | ۳ | ۴/۴۷ | ۴ | ۳/۹۵ | بهبهان..... |
| ۵ | ۴/۹۰ | ۲۶ | ۱/۵۷ | ۱۳ | ۳/۵۰ | ۹ | ۲/۹۴ | ۱۰ | ۳/۳۵ | حمیدیه..... |
| ۲۱ | ۱/۷۰ | ۲۰ | ۱/۹۷ | ۲۳ | ۱/۸۷ | ۱۳ | ۲/۴۰ | ۱۳ | ۲/۸۸ | خرمشهر..... |
| ۶ | ۴/۸۴ | ۲ | ۱۰/۵۸ | ۱۰ | ۳/۷۳ | ۲ | ۴/۸۶ | ۹ | ۳/۳۸ | دزپارت..... |
| ۱۳ | ۲/۳۶ | ۱۸ | ۲/۱۲ | ۱۸ | ۲/۵۹ | ۲۰ | ۱/۷۹ | ۲۲ | ۱/۶۳ | دزفول..... |
| ۱۹ | ۱/۸۰ | ۲۴ | ۱/۶۶ | ۲ | ۷/۷۲ | ۶ | ۳/۶۸ | ۷ | ۳/۵۳ | دشت آزادگان..... |
| ۲۰ | ۱/۷۹ | ۱۳ | ۲/۶۱ | ۱۲ | ۳/۶۰ | ۱۰ | ۲/۹۰ | ۱۲ | ۲/۸۹ | رامشیر..... |
| ۱۵ | ۲/۲۲ | ۱۰ | ۴/۰۳ | ۷ | ۴/۳۷ | ۷ | ۳/۶۵ | ۵ | ۳/۷۲ | رامهرمز..... |
| ۱۱ | ۲/۹۳ | ۲۱ | ۱/۸۲ | ۱۵ | ۲/۸۲ | ۲۱ | ۱/۷۷ | ۲۷ | ۰/۷۶ | شادگان..... |
| ۲۶ | ۱/۳۴ | ۲۳ | ۱/۶۹ | ۲۵ | ۱/۳۹ | ۲۵ | ۱/۵۲ | ۲۴ | ۱/۲۹ | شوش..... |
| ۲۹ | ۰/۶۴ | ۲۲ | ۱/۷۰ | ۹ | ۳/۸۶ | ۲۳ | ۱/۵۹ | ۲۱ | ۱/۷۸ | شوشتر..... |
| ۱۲ | ۲/۸۱ | ۵ | ۵/۹۹ | ۱۷ | ۲/۶۶ | ۱۲ | ۲/۴۱ | ۱۱ | ۳/۱۸ | کارون..... |
| ۲۴ | ۱/۴۴ | ۱۲ | ۳/۴۵ | ۱۴ | ۲/۹۶ | ۱۶ | ۲/۰۲ | ۱۷ | ۲/۲۹ | کرخه..... |
| ۸ | ۳/۷۶ | ۶ | ۵/۲۵ | ۱۱ | ۳/۶۷ | ۱۱ | ۲/۸۷ | ۱۴ | ۲/۸۵ | گتوند..... |
| ۳ | ۵/۳۴ | ۹ | ۴/۴۱ | ۶ | ۴/۴۳ | ۸ | ۳/۴۳ | ۳ | ۴/۳۱ | لالی..... |
| ۲۳ | ۱/۵۲ | ۳ | ۸/۵۵ | ۲۱ | ۲/۲۲ | ۲۹ | ۰/۳۵ | ۲۸ | ۰/۴۹ | مسجد سلیمان..... |
| ۷ | ۳/۸۵ | ۱۱ | ۳/۷۴ | ۵ | ۴/۵۴ | ۱۸ | ۱/۹۸ | ۱۶ | ۲/۳۱ | هفتکل..... |
| ۱۷ | ۱/۹۶ | ۱۷ | ۲/۱۸ | ۲۰ | ۲/۲۶ | ۱۴ | ۲/۲۷ | ۲۳ | ۱/۵۹ | هندیجان..... |
| ۴ | ۵/۳۳ | ۴ | ۶/۲۶ | ۱۹ | ۲/۳۱ | ۱۷ | ۲/۰۲ | ۲۰ | ۱/۹۶ | هويزه..... |

ماخذ- سالنامه آماری خوزستان. نشریه جایگاه اقتصادی، اجتماعی و فرهنگی استان‌های کشور.

۷-۴- نمودار نسبت تعداد پروانه‌های ساختمانی صادر شده برای احداث ساختمان در نقاط شهری به جمعیت شهری در سال

۱۴۰۰ (تعداد به هزار نفر)



منبع: جدول ۷-۴

بازرگانی و هتلداری



مقدمه

چارچوب مصالح عمومی و کاهش قیمت‌ها و هزینه‌ها، فعالیت دارند و شامل شرکت‌های تعاونی مصرف کارمندی، مصرف کارگری، مصرف محلی، مصرف آزاد، مرزنشینان و صنوف توزیعی می‌باشند.

اقامتگاه: مکان یا قسمتی از مکان یا تعدادی مکان مشخص است که در آن مجموعه‌ای از عوامل تولید زیر نظر مدیریت و حسابداری واحد به فعالیت پذیرش مسافر یا مهمان برای اقامت موقت و ارائه خدمات و تسهیلات اشتغال دارند. اقامتگاه‌هایی که عموم مردم از آن‌ها استفاده کنند، «اقامتگاه همگانی» و اقامتگاه‌هایی که استفاده از آن‌ها محدود به اعضای سازمان خاصی باشد، «اقامتگاه اختصاصی» نامیده می‌شود. اقامتگاه دوم خانوارها اعم از آپارتمان و ویلاهای شخصی که مورد استفاده خانوار و اعضای فامیل و دوستان آن‌ها قرار می‌گیرد، با وجود این که جزو ظرفیت‌های گردشگری محسوب می‌شود، ولی جزو اقامتگاه‌ها به حساب نمی‌آید.

اطلاعات آماری در زمینه شرکت‌های تعاونی شهری، از سال ۱۳۳۹ و آمار شرکت‌های تعاونی روستایی، از سال ۱۳۴۲ از سازمان‌های زیربسط اخذ و در سالنامه‌ی آماری درج شده است. ارائه آمار در زمینه هتلداری دارای سابقه طولانی است و از زمان تشکیل سازمان جلب سیاحان در سال ۱۳۴۲، گردآوری و از سال ۱۳۴۵، در سالنامه آماری کشور و استان درج می‌شود.

تعاریف و مفاهیم

شرکت تعاونی: شرکتی متشکل از اشخاص حقیقی، با حداقل ۷ عضو است که تمام یا حداقل ۵۱ درصد از سرمایه آن به وسیله اعضا تامین گردد و طبق مقررات موجود در قانون بخش تعاونی، به ثبت رسیده باشد. یادآور می‌شود، قبل از تعیین حداقل اعضای شرکت‌های تعاونی بر اساس قانون مذکور، بعضی از شرکت‌های تعاونی با اعضای کم‌تر از ۷ نفر تشکیل شده است.

شرکت تعاونی روستایی: نوعی شرکت تعاونی است که اعضای آن در محدوده جغرافیایی همان شرکت ساکن بوده یا دارای فعالیت کشاورزی هستند.

اتحادیه تعاونی: مجموعه‌ای با عضویت حداقل ۷ شرکت تعاونی، که موضوع فعالیت آن‌ها یکسان باشد و بر اساس قانون بخش تعاون تشکیل و ثبت شود.

شرکت‌های تعاونی تامین نیاز تولید کنندگان: شرکتی است که با عضویت واحد‌های تولیدی به منظور تامین و توزیع انواع نیازهای مشترک آنان تشکیل و ثبت می‌شود.

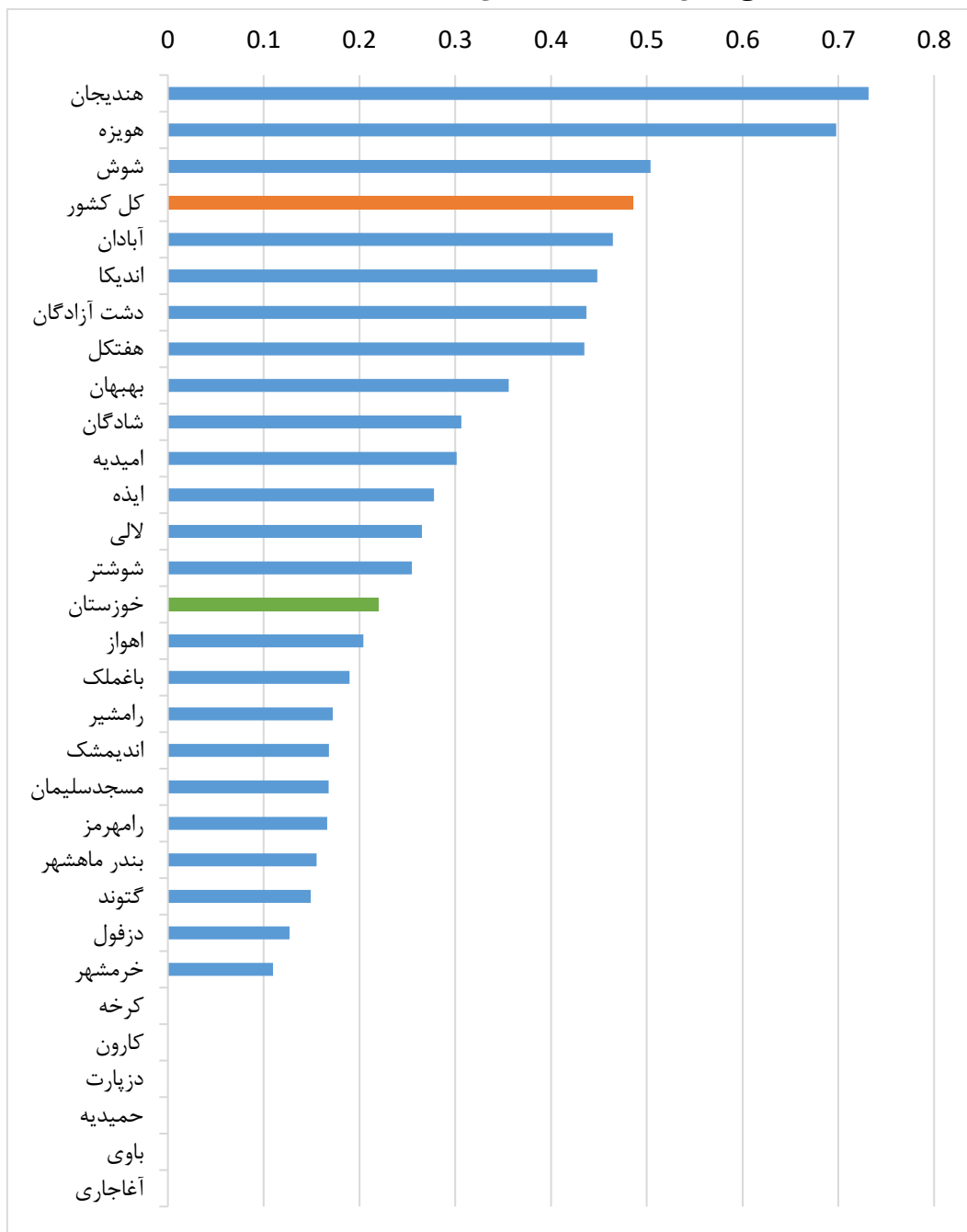
شرکت‌های تعاونی تامین نیاز مصرف کنندگان: این نوع شرکت‌های تعاونی در امر تهیه و تامین انواع کالا و لوازم مصرفی مورد نیاز اعضای تعاونی از داخل و خارج کشور در

۸-۱- نسبت شرکت‌های تعاونی تامین نیاز مصرف‌کنندگان به کل جمعیت (تعداد به ازای هر ده هزار نفر جمعیت)

| ۱۴۰۰ | | ۱۳۹۹ | | ۱۳۹۸ | | ۱۳۹۷ | | ۱۳۹۶ | | شرح |
|------|------|------|------|------|------|------|------|------|------|------------------|
| رتبه | نسبت | رتبه | نسبت | رتبه | نسبت | رتبه | نسبت | رتبه | نسبت | |
| xx | ۰/۴۹ | xx | ۰/۴۹ | xx | ۰/۴۹ | xx | ۰/۵۰ | xx | ۰/۵۷ | کل کشور..... |
| ۳۰ | ۰/۲۲ | ۳۰ | ۰/۲۲ | ۳۰ | ۰/۲۲ | ۳۰ | ۰/۲۳ | ۳۰ | ۰/۲۵ | خوزستان..... |
| ۴ | ۰/۴۶ | ۶ | ۰/۴۴ | ۴ | ۰/۴۵ | ۷ | ۰/۴۲ | ۸ | ۰/۴۳ | آبادان..... |
| ۲۴ | ۰/۰۰ | ۲۴ | ۰/۰۰ | ۲۴ | ۰/۰۰ | ۲۴ | ۰/۰۰ | ۲۴ | ۰/۰۰ | آغاجاری..... |
| ۱۰ | ۰/۳۰ | ۹ | ۰/۳۱ | ۹ | ۰/۳۱ | ۱۰ | ۰/۳۲ | ۹ | ۰/۴۳ | امیدیه..... |
| ۵ | ۰/۴۵ | ۴ | ۰/۴۴ | ۷ | ۰/۴۴ | ۶ | ۰/۴۳ | ۳ | ۰/۶۴ | اندیکا..... |
| ۱۷ | ۰/۱۷ | ۱۷ | ۰/۱۷ | ۱۷ | ۰/۱۷ | ۱۷ | ۰/۱۷ | ۱۴ | ۰/۲۳ | اندیمشک..... |
| ۱۴ | ۰/۲۰ | ۱۴ | ۰/۲۱ | ۱۴ | ۰/۲۲ | ۱۴ | ۰/۲۰ | ۱۵ | ۰/۲۱ | اهواز..... |
| ۱۱ | ۰/۲۸ | ۱۱ | ۰/۲۸ | ۱۱ | ۰/۲۸ | ۸ | ۰/۳۹ | ۱۰ | ۰/۳۹ | ایذه..... |
| ۱۵ | ۰/۱۹ | ۱۵ | ۰/۱۹ | ۱۵ | ۰/۱۹ | ۱۵ | ۰/۱۹ | ۱۷ | ۰/۱۹ | باغملک..... |
| ۲۴ | ۰/۰۰ | ۲۴ | ۰/۰۰ | ۲۴ | ۰/۰۰ | ۲۴ | ۰/۰۰ | ۲۴ | ۰/۰۰ | باوی..... |
| ۲۰ | ۰/۱۶ | ۲۱ | ۰/۱۳ | ۱۹ | ۰/۱۶ | ۱۹ | ۰/۱۶ | ۱۶ | ۰/۲۰ | بندرماهشهر..... |
| ۸ | ۰/۳۶ | ۸ | ۰/۳۶ | ۸ | ۰/۳۷ | ۹ | ۰/۳۷ | ۷ | ۰/۴۴ | بهبهان..... |
| ۲۴ | ۰/۰۰ | ۲۴ | ۰/۰۰ | ۲۴ | ۰/۰۰ | ۲۴ | ۰/۰۰ | ۲۴ | ۰/۰۰ | حمیدیه..... |
| ۲۳ | ۰/۱۱ | ۲۲ | ۰/۱۱ | ۲۲ | ۰/۱۱ | ۲۲ | ۰/۱۱ | ۲۰ | ۰/۱۷ | خرمشهر..... |
| ۲۴ | ۰/۰۰ | ۲۴ | ۰/۰۰ | ۲۴ | ۰/۰۰ | ۲۴ | ۰/۰۰ | ۲۴ | ۰/۰۰ | دزپارت..... |
| ۲۲ | ۰/۱۳ | ۲۰ | ۰/۱۳ | ۲۱ | ۰/۱۳ | ۲۱ | ۰/۱۳ | ۲۱ | ۰/۱۶ | دزفول..... |
| ۶ | ۰/۴۴ | ۵ | ۰/۴۴ | ۵ | ۰/۴۵ | ۳ | ۰/۴۵ | ۴ | ۰/۵۵ | دشت آزادگان..... |
| ۱۶ | ۰/۱۷ | ۱۶ | ۰/۱۷ | ۱۶ | ۰/۱۸ | ۱۶ | ۰/۱۸ | ۱۸ | ۰/۱۸ | رامشیر..... |
| ۱۹ | ۰/۱۷ | ۱۸ | ۰/۱۷ | ۱۸ | ۰/۱۷ | ۱۸ | ۰/۱۷ | ۱۹ | ۰/۱۷ | رامهرمز..... |
| ۹ | ۰/۳۱ | ۱۰ | ۰/۳۰ | ۱۰ | ۰/۳۰ | ۱۱ | ۰/۳۰ | ۱۱ | ۰/۲۹ | شادگان..... |
| ۳ | ۰/۵۰ | ۳ | ۰/۵۱ | ۳ | ۰/۵۱ | ۵ | ۰/۴۴ | ۶ | ۰/۴۴ | شوش..... |
| ۱۳ | ۰/۲۵ | ۱۳ | ۰/۲۶ | ۱۳ | ۰/۲۶ | ۱۳ | ۰/۲۶ | ۲۲ | ۰/۱۶ | شوشتر..... |
| ۲۴ | ۰/۰۰ | ۲۴ | ۰/۰۰ | ۲۴ | ۰/۰۰ | ۲۴ | ۰/۰۰ | ۲۴ | ۰/۰۰ | کارون..... |
| ۲۴ | ۰/۰۰ | ۲۴ | ۰/۰۰ | ۲۴ | ۰/۰۰ | ۲۴ | ۰/۰۰ | ۲۴ | ۰/۰۰ | کرخه..... |
| ۲۱ | ۰/۱۵ | ۱۹ | ۰/۱۵ | ۲۰ | ۰/۱۵ | ۲۰ | ۰/۱۵ | ۲۳ | ۰/۱۵ | گتوند..... |
| ۱۲ | ۰/۲۷ | ۱۲ | ۰/۲۶ | ۱۲ | ۰/۲۶ | ۱۲ | ۰/۲۶ | ۱۲ | ۰/۲۶ | لالی..... |
| ۱۸ | ۰/۱۷ | ۲۳ | ۰/۰۸ | ۲۳ | ۰/۰۹ | ۲۳ | ۰/۰۹ | ۱۳ | ۰/۲۶ | مسجد سلیمان..... |
| ۷ | ۰/۴۳ | ۷ | ۰/۴۴ | ۶ | ۰/۴۴ | ۴ | ۰/۴۵ | ۵ | ۰/۴۵ | هفتکل..... |
| ۱ | ۰/۷۳ | ۱ | ۰/۷۴ | ۱ | ۰/۷۵ | ۱ | ۰/۷۶ | ۱ | ۱/۰۲ | هندیجان..... |
| ۲ | ۰/۷۰ | ۲ | ۰/۷۱ | ۲ | ۰/۷۳ | ۲ | ۰/۷۴ | ۲ | ۰/۷۶ | هویزه..... |

ماخذ- سالنامه آماری خوزستان. نشریه جایگاه اقتصادی، اجتماعی و فرهنگی استان‌های کشور.

۸-۱- نمودار نسبت شرکت‌های تعاونی تامین نیاز مصرف‌کنندگان به کل جمعیت در سال ۱۴۰۰ (تعداد به ازای هر ده هزار نفر جمعیت)



منبع: جدول ۸-۱

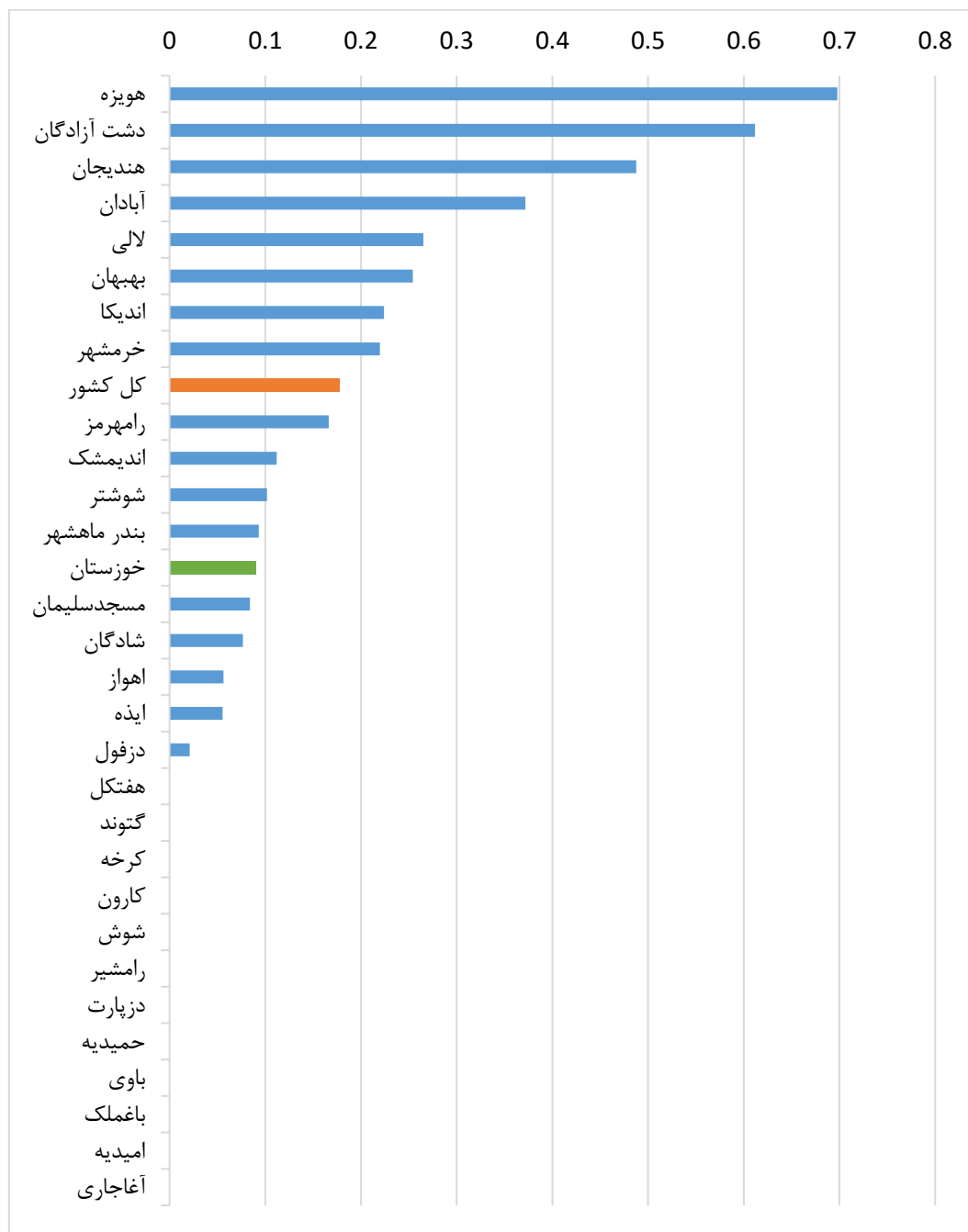
۸-۲- نسبت شرکت‌های تعاونی تامین نیاز تولید کنندگان به کل جمعیت (تعداد به ازای هر ده هزار نفر جمعیت)

| ۱۴۰۰ | | ۱۳۹۹ | | ۱۳۹۸ | | ۱۳۹۷ | | ۱۳۹۶ | | شرح |
|------|------|------|------|------|------|------|------|------|------|------------------|
| رتبه | نسبت | رتبه | نسبت | رتبه | نسبت | رتبه | نسبت | رتبه | نسبت | |
| xx | ۰/۱۸ | xx | ۰/۱۸ | xx | ۰/۱۹ | xx | ۰/۱۷ | xx | ۰/۱۹ | کل کشور..... |
| ۲۸ | ۰/۰۹ | ۲۸ | ۰/۰۹ | ۱۵ | ۰/۰۹ | ۲۶ | ۰/۰۹ | ۲۵ | ۰/۰۹ | خوزستان..... |
| ۴ | ۰/۳۷ | ۲ | ۰/۲۸ | ۲ | ۰/۲۹ | ۲ | ۰/۲۹ | ۳ | ۰/۳۰ | آبادان..... |
| ۱۸ | ۰/۰۰ | ۱۸ | ۰/۰۰ | ۱۸ | ۰/۰۰ | ۱۷ | ۰/۰۰ | ۱۵ | ۰/۰۰ | آغاجاری..... |
| ۱۸ | ۰/۰۰ | ۱۸ | ۰/۰۰ | ۱۸ | ۰/۰۰ | ۱۷ | ۰/۰۰ | ۱۵ | ۰/۰۰ | امیدیه..... |
| ۷ | ۰/۲۲ | ۶ | ۰/۲۲ | ۵ | ۰/۲۲ | ۶ | ۰/۲۲ | ۱۵ | ۰/۰۰ | اندیکا..... |
| ۱۰ | ۰/۱۱ | ۱۰ | ۰/۱۱ | ۱۰ | ۰/۱۱ | ۱۷ | ۰/۰۰ | ۱۵ | ۰/۰۰ | اندیمشک..... |
| ۱۵ | ۰/۰۶ | ۱۵ | ۰/۰۴ | ۱۶ | ۰/۰۴ | ۱۵ | ۰/۰۴ | ۱۳ | ۰/۰۳ | اهواز..... |
| ۱۶ | ۰/۰۶ | ۱۴ | ۰/۰۶ | ۱۵ | ۰/۰۶ | ۱۴ | ۰/۰۶ | ۱۲ | ۰/۰۶ | ایذه..... |
| ۱۸ | ۰/۰۰ | ۱۸ | ۰/۰۰ | ۱۸ | ۰/۰۰ | ۱۷ | ۰/۰۰ | ۱۵ | ۰/۰۰ | باغملک..... |
| ۱۸ | ۰/۰۰ | ۱۸ | ۰/۰۰ | ۱۸ | ۰/۰۰ | ۱۷ | ۰/۰۰ | ۱۵ | ۰/۰۰ | باوی..... |
| ۱۲ | ۰/۰۹ | ۱۶ | ۰/۰۳ | ۱۴ | ۰/۰۶ | ۱۱ | ۰/۱۰ | ۱۱ | ۰/۰۷ | بندرماهشهر..... |
| ۶ | ۰/۲۵ | ۷ | ۰/۲۱ | ۶ | ۰/۲۱ | ۷ | ۰/۲۱ | ۸ | ۰/۱۶ | بهبهان..... |
| ۱۸ | ۰/۰۰ | ۱۸ | ۰/۰۰ | ۱۸ | ۰/۰۰ | ۱۷ | ۰/۰۰ | ۱۵ | ۰/۰۰ | حمیدیه..... |
| ۸ | ۰/۲۲ | ۹ | ۰/۱۷ | ۸ | ۰/۱۷ | ۹ | ۰/۱۷ | ۷ | ۰/۱۷ | خرمشهر..... |
| ۱۸ | ۰/۰۰ | ۱۸ | ۰/۰۰ | ۱۸ | ۰/۰۰ | ۱۷ | ۰/۰۰ | ۱۵ | ۰/۰۰ | دزپارت..... |
| ۱۷ | ۰/۰۲ | ۱۷ | ۰/۰۲ | ۱۷ | ۰/۰۲ | ۱۶ | ۰/۰۲ | ۱۴ | ۰/۰۲ | دزفول..... |
| ۲ | ۰/۶۱ | ۱ | ۰/۶۲ | ۱ | ۰/۶۳ | ۱ | ۰/۶۳ | ۲ | ۰/۷۳ | دشت آزادگان..... |
| ۱۸ | ۰/۰۰ | ۱۸ | ۰/۰۰ | ۱۸ | ۰/۰۰ | ۱۷ | ۰/۰۰ | ۱۵ | ۰/۰۰ | رامشیر..... |
| ۹ | ۰/۱۷ | ۸ | ۰/۱۷ | ۷ | ۰/۱۷ | ۸ | ۰/۱۷ | ۶ | ۰/۱۷ | رامهرمز..... |
| ۱۴ | ۰/۰۸ | ۱۳ | ۰/۰۸ | ۱۳ | ۰/۰۷ | ۱۳ | ۰/۰۷ | ۱۰ | ۰/۰۷ | شادگان..... |
| ۱۸ | ۰/۰۰ | ۱۸ | ۰/۰۰ | ۱۸ | ۰/۰۰ | ۱۷ | ۰/۰۰ | ۱۵ | ۰/۰۰ | شوش..... |
| ۱۱ | ۰/۱۰ | ۱۱ | ۰/۱۰ | ۱۱ | ۰/۱۰ | ۱۰ | ۰/۱۰ | ۹ | ۰/۱۰ | شوشتر..... |
| ۱۸ | ۰/۰۰ | ۱۸ | ۰/۰۰ | ۱۸ | ۰/۰۰ | ۱۷ | ۰/۰۰ | ۱۵ | ۰/۰۰ | کارون..... |
| ۱۸ | ۰/۰۰ | ۱۸ | ۰/۰۰ | ۱۸ | ۰/۰۰ | ۱۷ | ۰/۰۰ | ۱۵ | ۰/۰۰ | کرخه..... |
| ۱۸ | ۰/۰۰ | ۱۸ | ۰/۰۰ | ۹ | ۰/۱۵ | ۱۷ | ۰/۰۰ | ۱۵ | ۰/۰۰ | گتوند..... |
| ۵ | ۰/۲۷ | ۳ | ۰/۲۶ | ۳ | ۰/۲۶ | ۳ | ۰/۲۶ | ۴ | ۰/۲۶ | لالی..... |
| ۱۳ | ۰/۰۸ | ۱۲ | ۰/۰۸ | ۱۲ | ۰/۰۹ | ۱۲ | ۰/۰۹ | ۱۵ | ۰/۰۰ | مسجد سلیمان..... |
| ۱۸ | ۰/۰۰ | ۱۸ | ۰/۰۰ | ۱۸ | ۰/۰۰ | ۱۷ | ۰/۰۰ | ۱۵ | ۰/۰۰ | هفتکل..... |
| ۳ | ۰/۴۹ | ۴ | ۰/۲۵ | ۴ | ۰/۲۵ | ۴ | ۰/۲۵ | ۱ | ۱/۲۸ | هندیجان..... |
| ۱ | ۰/۷۰ | ۵ | ۰/۲۴ | ۱۸ | ۰/۰۰ | ۵ | ۰/۲۵ | ۵ | ۰/۲۵ | هويزه..... |

ماخذ- سالنامه آماری خوزستان. نشریه جایگاه اقتصادی، اجتماعی و فرهنگی استان‌های کشور.

۸-۲- نمودار نسبت شرکت‌های تعاونی تامین نیاز تولید کنندگان به کل جمعیت در سال ۱۴۰۰ (تعداد به ازای هر ده هزار نفر

جمعیت)



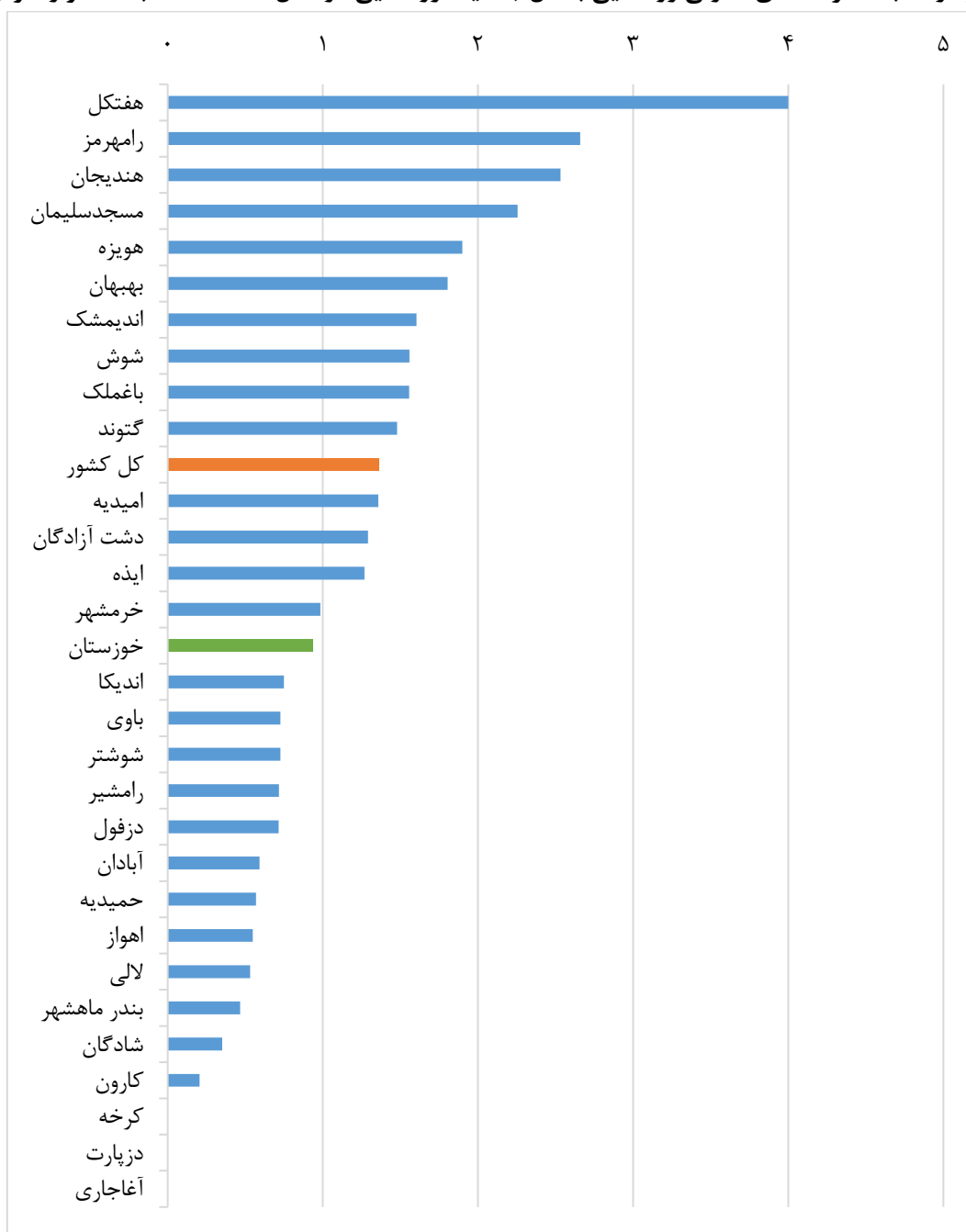
منبع: جدول ۱-۲

۳-۸- نسبت شرکت‌های تعاونی روستایی به کل جمعیت روستایی (تعداد به ده هزار نفر جمعیت)

| ۱۴۰۰ | | ۱۳۹۹ | | ۱۳۹۸ | | ۱۳۹۷ | | ۱۳۹۶ | | شرح |
|------|------|------|------|------|------|------|------|------|------|------------------|
| رتبه | نسبت | رتبه | نسبت | رتبه | نسبت | رتبه | نسبت | رتبه | نسبت | |
| xx | ۱/۳۶ | xx | ۱/۳۶ | xx | ۱/۳۶ | xx | ۱/۳۶ | xx | ۱/۳۳ | کل کشور..... |
| ۲۵ | ۰/۹۴ | ۲۵ | ۰/۸۸ | ۲۵ | ۰/۸۹ | ۲۵ | ۰/۹۰ | ۲۵ | ۰/۸۸ | خوزستان..... |
| ۲۰ | ۰/۵۹ | ۲۰ | ۰/۶۰ | ۲۰ | ۰/۶۱ | ۲۴ | ۰/۴۱ | ۲۳ | ۰/۴۲ | آبادان..... |
| ۲۷ | ۰/۰۰ | ۲۷ | ۰/۰۰ | ۲۷ | ۰/۰۰ | ۲۷ | ۰/۰۰ | ۲۶ | ۰/۰۰ | آغاجاری..... |
| ۱۱ | ۱/۳۶ | ۱۱ | ۱/۳۵ | ۱۱ | ۱/۳۵ | ۹ | ۱/۳۴ | ۹ | ۱/۳۴ | امیدیه..... |
| ۱۵ | ۰/۷۵ | ۱۵ | ۰/۷۴ | ۱۵ | ۰/۷۳ | ۲۲ | ۰/۴۸ | ۲۱ | ۰/۴۸ | اندیکا..... |
| ۷ | ۱/۶۰ | ۷ | ۱/۵۶ | ۹ | ۱/۵۱ | ۷ | ۱/۴۷ | ۸ | ۱/۴۲ | اندیمشک..... |
| ۲۲ | ۰/۵۵ | ۲۲ | ۰/۵۴ | ۲۲ | ۰/۵۴ | ۲۰ | ۰/۵۴ | ۲۰ | ۰/۵۳ | اهواز..... |
| ۱۳ | ۱/۲۷ | ۱۳ | ۱/۲۵ | ۱۳ | ۱/۲۳ | ۱۱ | ۱/۲۰ | ۱۱ | ۱/۱۸ | ایذه..... |
| ۹ | ۱/۵۶ | ۹ | ۱/۵۲ | ۷ | ۱/۶۸ | ۱۲ | ۱/۱۰ | ۱۲ | ۱/۰۷ | باغملک..... |
| ۱۶ | ۰/۷۳ | ۱۷ | ۰/۷۳ | ۱۷ | ۰/۷۳ | ۱۷ | ۰/۷۳ | ۱۷ | ۰/۷۳ | باوی..... |
| ۲۴ | ۰/۴۷ | ۲۴ | ۰/۴۷ | ۲۴ | ۰/۴۷ | ۲۳ | ۰/۴۶ | ۲۲ | ۰/۴۶ | بندرماهشهر..... |
| ۶ | ۱/۸۰ | ۶ | ۱/۷۸ | ۶ | ۱/۷۶ | ۱۴ | ۰/۷۴ | ۱۵ | ۰/۷۳ | بهبهان..... |
| ۲۱ | ۰/۵۷ | ۲۱ | ۰/۵۸ | ۲۱ | ۰/۵۹ | ۱۹ | ۰/۶۱ | ۱۹ | ۰/۶۲ | حمیدیه..... |
| ۱۴ | ۰/۹۸ | ۱۴ | ۰/۹۹ | ۱۴ | ۰/۹۹ | ۱۳ | ۱/۰۰ | ۱۳ | ۱/۰۱ | خرمشهر..... |
| ۲۷ | ۰/۰۰ | ۲۷ | ۰/۰۰ | ۲۷ | ۰/۰۰ | ۲۷ | ۰/۰۰ | ۲۶ | ۰/۰۰ | دزپارت..... |
| ۱۹ | ۰/۷۱ | ۱۹ | ۰/۷۲ | ۱۹ | ۰/۷۲ | ۱۸ | ۰/۷۲ | ۱۸ | ۰/۷۲ | دزفول..... |
| ۱۲ | ۱/۲۹ | ۱۲ | ۱/۳۰ | ۱۲ | ۱/۳۰ | ۱۰ | ۱/۳۱ | ۱۰ | ۱/۳۱ | دشت آزادگان..... |
| ۱۸ | ۰/۷۲ | ۱۸ | ۰/۷۲ | ۱۸ | ۰/۷۳ | ۱۵ | ۰/۷۳ | ۱۴ | ۰/۷۴ | رامشیر..... |
| ۲ | ۲/۶۶ | ۲ | ۲/۶۸ | ۲ | ۲/۷۱ | ۳ | ۲/۴۶ | ۳ | ۲/۴۹ | رامهرمز..... |
| ۲۵ | ۰/۳۵ | ۲۵ | ۰/۳۵ | ۲۵ | ۰/۳۵ | ۲۵ | ۰/۳۵ | ۲۴ | ۰/۳۵ | شادگان..... |
| ۸ | ۱/۵۶ | ۸ | ۱/۵۴ | ۸ | ۱/۵۳ | ۶ | ۱/۵۱ | ۶ | ۱/۵۰ | شوش..... |
| ۱۷ | ۰/۷۳ | ۱۶ | ۰/۷۳ | ۱۶ | ۰/۷۳ | ۱۶ | ۰/۷۳ | ۱۶ | ۰/۷۳ | شوشتر..... |
| ۲۶ | ۰/۲۰ | ۲۶ | ۰/۲۰ | ۲۶ | ۰/۲۰ | ۲۶ | ۰/۲۰ | ۲۵ | ۰/۲۰ | کارون..... |
| ۲۷ | ۰/۰۰ | ۲۷ | ۰/۰۰ | ۲۷ | ۰/۰۰ | ۲۷ | ۰/۰۰ | ۲۶ | ۰/۰۰ | کرخه..... |
| ۱۰ | ۱/۴۸ | ۱۰ | ۱/۴۷ | ۱۰ | ۱/۴۵ | ۸ | ۱/۴۴ | ۷ | ۱/۴۳ | گتوند..... |
| ۲۳ | ۰/۵۳ | ۲۳ | ۰/۵۳ | ۲۳ | ۰/۵۲ | ۲۱ | ۰/۵۲ | ۲۶ | ۰/۰۰ | لالی..... |
| ۴ | ۲/۲۶ | ۴ | ۲/۳۴ | ۴ | ۲/۴۳ | ۲ | ۲/۵۲ | ۲ | ۲/۶۲ | مسجد سلیمان..... |
| ۱ | ۴/۰۰ | ۱ | ۳/۹۳ | ۱ | ۳/۸۶ | ۱ | ۳/۷۹ | ۱ | ۳/۷۳ | هفتکل..... |
| ۳ | ۲/۵۳ | ۳ | ۲/۴۹ | ۳ | ۲/۴۵ | ۴ | ۲/۴۱ | ۴ | ۲/۳۸ | هندیجان..... |
| ۵ | ۱/۹۰ | ۵ | ۱/۹۰ | ۵ | ۱/۹۱ | ۵ | ۱/۹۱ | ۵ | ۱/۹۲ | هویره..... |

ماخذ- سالنامه آماری خوزستان. نشریه جایگاه اقتصادی، اجتماعی و فرهنگی استان‌های کشور.

۸-۳- نمودار نسبت شرکت‌های تعاونی روستایی به کل جمعیت روستایی در سال ۱۴۰۰ (تعداد به ده هزار نفر جمعیت)



منبع: جدول ۱-۳

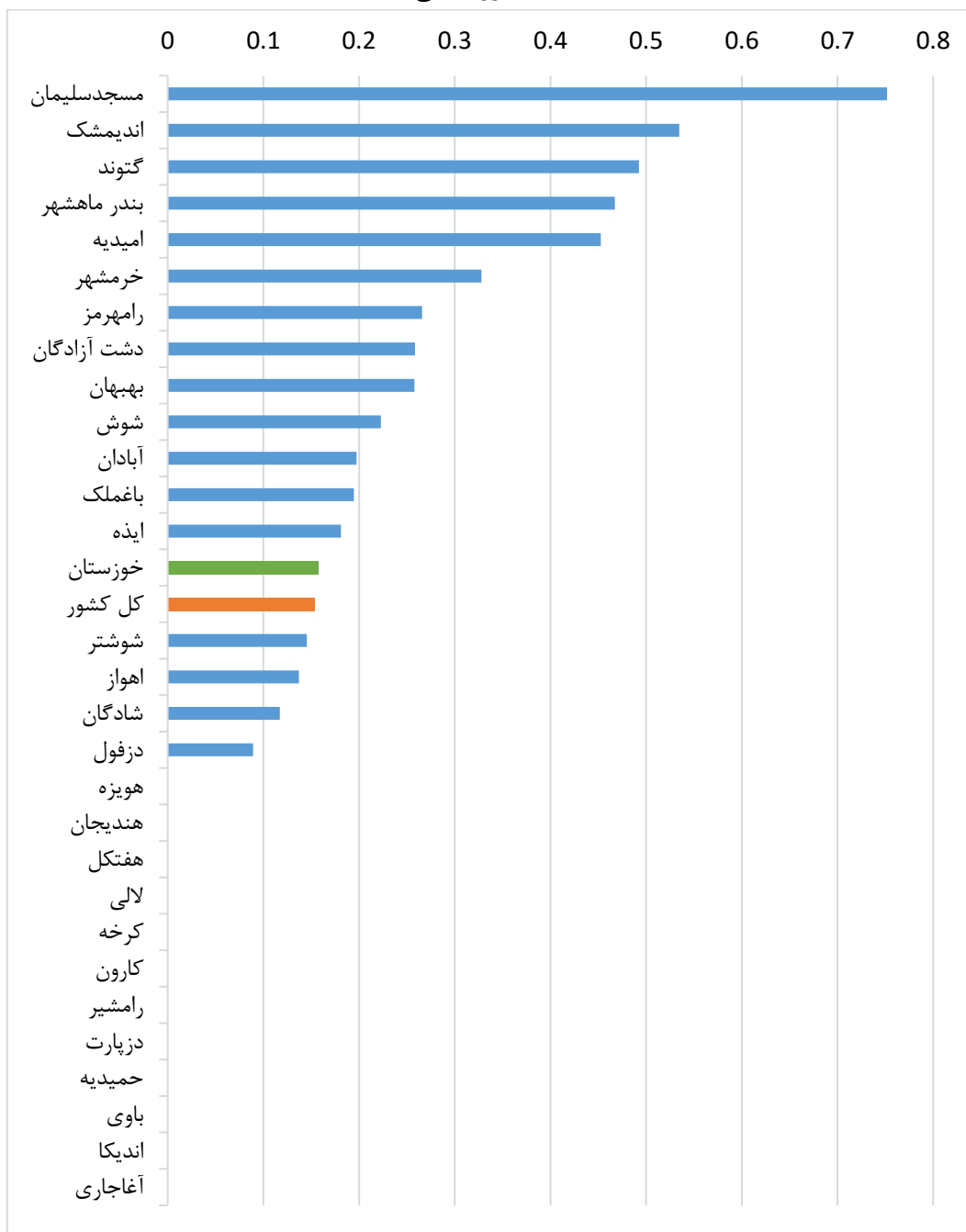
۴-۸- نسبت اتحادیه‌های شهرستانی تعاونی روستایی به کل جمعیت روستایی (تعداد به ده هزار نفر جمعیت روستایی)

| ۱۴۰۰ | | ۱۳۹۹ | | ۱۳۹۸ | | ۱۳۹۷ | | ۱۳۹۶ | | شرح |
|------|------|------|------|------|------|------|------|------|------|------------------|
| رتبه | نسبت | رتبه | نسبت | رتبه | نسبت | رتبه | نسبت | رتبه | نسبت | |
| xx | ۰/۱۵ | xx | ۰/۱۵ | xx | ۰/۱۵ | xx | ۰/۱۵ | xx | ۰/۱۵ | کل کشور..... |
| ۱۵ | ۰/۱۶ | ۱۵ | ۰/۱۵ | ۱۶ | ۰/۱۵ | ۱۷ | ۰/۱۵ | ۱۷ | ۰/۱۵ | خوزستان..... |
| ۱۱ | ۰/۲۰ | ۱۱ | ۰/۲۰ | ۱۱ | ۰/۲۰ | ۱۱ | ۰/۲۱ | ۱۱ | ۰/۲۱ | آبادان..... |
| ۱۸ | ۰/۰۰ | ۱۸ | ۰/۰۰ | ۱۸ | ۰/۰۰ | ۱۸ | ۰/۰۰ | ۱۸ | ۰/۰۰ | آغاجاری..... |
| ۵ | ۰/۴۵ | ۵ | ۰/۴۵ | ۵ | ۰/۴۵ | ۵ | ۰/۴۵ | ۵ | ۰/۴۵ | امیدیه..... |
| ۱۸ | ۰/۰۰ | ۱۸ | ۰/۰۰ | ۱۸ | ۰/۰۰ | ۱۸ | ۰/۰۰ | ۱۸ | ۰/۰۰ | اندیکا..... |
| ۲ | ۰/۵۳ | ۲ | ۰/۵۲ | ۲ | ۰/۵۰ | ۲ | ۰/۴۹ | ۳ | ۰/۴۷ | اندیمشک..... |
| ۱۵ | ۰/۱۴ | ۱۵ | ۰/۱۴ | ۱۵ | ۰/۱۳ | ۱۵ | ۰/۱۳ | ۱۵ | ۰/۱۳ | اهواز..... |
| ۱۳ | ۰/۱۸ | ۱۳ | ۰/۱۸ | ۱۳ | ۰/۱۸ | ۱۳ | ۰/۱۷ | ۱۳ | ۰/۱۷ | ایذه..... |
| ۱۲ | ۰/۱۹ | ۱۲ | ۰/۱۹ | ۱۲ | ۰/۱۹ | ۱۲ | ۰/۱۸ | ۱۲ | ۰/۱۸ | باغملک..... |
| ۱۸ | ۰/۰۰ | ۱۸ | ۰/۰۰ | ۱۸ | ۰/۰۰ | ۱۸ | ۰/۰۰ | ۱۸ | ۰/۰۰ | باوی..... |
| ۴ | ۰/۴۷ | ۴ | ۰/۴۷ | ۴ | ۰/۴۷ | ۴ | ۰/۴۶ | ۴ | ۰/۴۶ | بندرماهشهر..... |
| ۹ | ۰/۲۶ | ۹ | ۰/۲۵ | ۹ | ۰/۲۵ | ۹ | ۰/۲۵ | ۹ | ۰/۲۴ | بهبهان..... |
| ۱۸ | ۰/۰۰ | ۱۸ | ۰/۰۰ | ۱۸ | ۰/۰۰ | ۱۸ | ۰/۰۰ | ۱۸ | ۰/۰۰ | حمیدیه..... |
| ۶ | ۰/۳۳ | ۶ | ۰/۳۳ | ۶ | ۰/۳۳ | ۶ | ۰/۳۳ | ۶ | ۰/۳۴ | خرمشهر..... |
| ۱۸ | ۰/۰۰ | ۱۸ | ۰/۰۰ | ۱۸ | ۰/۰۰ | ۱۸ | ۰/۰۰ | ۱۸ | ۰/۰۰ | دزپارت..... |
| ۱۷ | ۰/۰۹ | ۱۷ | ۰/۰۹ | ۱۷ | ۰/۰۹ | ۱۷ | ۰/۰۹ | ۱۷ | ۰/۰۹ | دزفول..... |
| ۸ | ۰/۲۶ | ۸ | ۰/۲۶ | ۸ | ۰/۲۶ | ۸ | ۰/۲۶ | ۸ | ۰/۲۶ | دشت آزادگان..... |
| ۱۸ | ۰/۰۰ | ۱۸ | ۰/۰۰ | ۱۸ | ۰/۰۰ | ۱۸ | ۰/۰۰ | ۱۸ | ۰/۰۰ | رامشیر..... |
| ۷ | ۰/۲۷ | ۷ | ۰/۲۷ | ۷ | ۰/۲۷ | ۷ | ۰/۲۷ | ۷ | ۰/۲۸ | رامهرمز..... |
| ۱۶ | ۰/۱۲ | ۱۶ | ۰/۱۲ | ۱۶ | ۰/۱۲ | ۱۶ | ۰/۱۲ | ۱۶ | ۰/۱۲ | شادگان..... |
| ۱۰ | ۰/۲۲ | ۱۰ | ۰/۲۲ | ۱۰ | ۰/۲۲ | ۱۰ | ۰/۲۲ | ۱۰ | ۰/۲۱ | شوش..... |
| ۱۴ | ۰/۱۵ | ۱۴ | ۰/۱۵ | ۱۴ | ۰/۱۵ | ۱۴ | ۰/۱۵ | ۱۴ | ۰/۱۵ | شوشتر..... |
| ۱۸ | ۰/۰۰ | ۱۸ | ۰/۰۰ | ۱۸ | ۰/۰۰ | ۱۸ | ۰/۰۰ | ۱۸ | ۰/۰۰ | کارون..... |
| ۱۸ | ۰/۰۰ | ۱۸ | ۰/۰۰ | ۱۸ | ۰/۰۰ | ۱۸ | ۰/۰۰ | ۱۸ | ۰/۰۰ | کرخه..... |
| ۳ | ۰/۴۹ | ۳ | ۰/۴۹ | ۳ | ۰/۴۸ | ۳ | ۰/۴۸ | ۲ | ۰/۴۸ | گتوند..... |
| ۱۸ | ۰/۰۰ | ۱۸ | ۰/۰۰ | ۱۸ | ۰/۰۰ | ۱۸ | ۰/۰۰ | ۱۸ | ۰/۰۰ | لالی..... |
| ۱ | ۰/۷۵ | ۱ | ۰/۷۸ | ۱ | ۰/۸۱ | ۱ | ۰/۸۴ | ۱ | ۰/۸۷ | مسجد سلیمان..... |
| ۱۸ | ۰/۰۰ | ۱۸ | ۰/۰۰ | ۱۸ | ۰/۰۰ | ۱۸ | ۰/۰۰ | ۱۸ | ۰/۰۰ | هفتکل..... |
| ۱۸ | ۰/۰۰ | ۱۸ | ۰/۰۰ | ۱۸ | ۰/۰۰ | ۱۸ | ۰/۰۰ | ۱۸ | ۰/۰۰ | هندیجان..... |
| ۱۸ | ۰/۰۰ | ۱۸ | ۰/۰۰ | ۱۸ | ۰/۰۰ | ۱۸ | ۰/۰۰ | ۱۸ | ۰/۰۰ | هویزه..... |

ماخذ- سالنامه آماری خوزستان. نشریه جایگاه اقتصادی، اجتماعی و فرهنگی استان‌های کشور.

۸-۴- نمودار نسبت اتحادیه‌های شهرستانی تعاونی روستایی به کل جمعیت روستایی در سال ۱۴۰۰ (تعداد به ده هزار نفر)

(جمعیت روستایی)



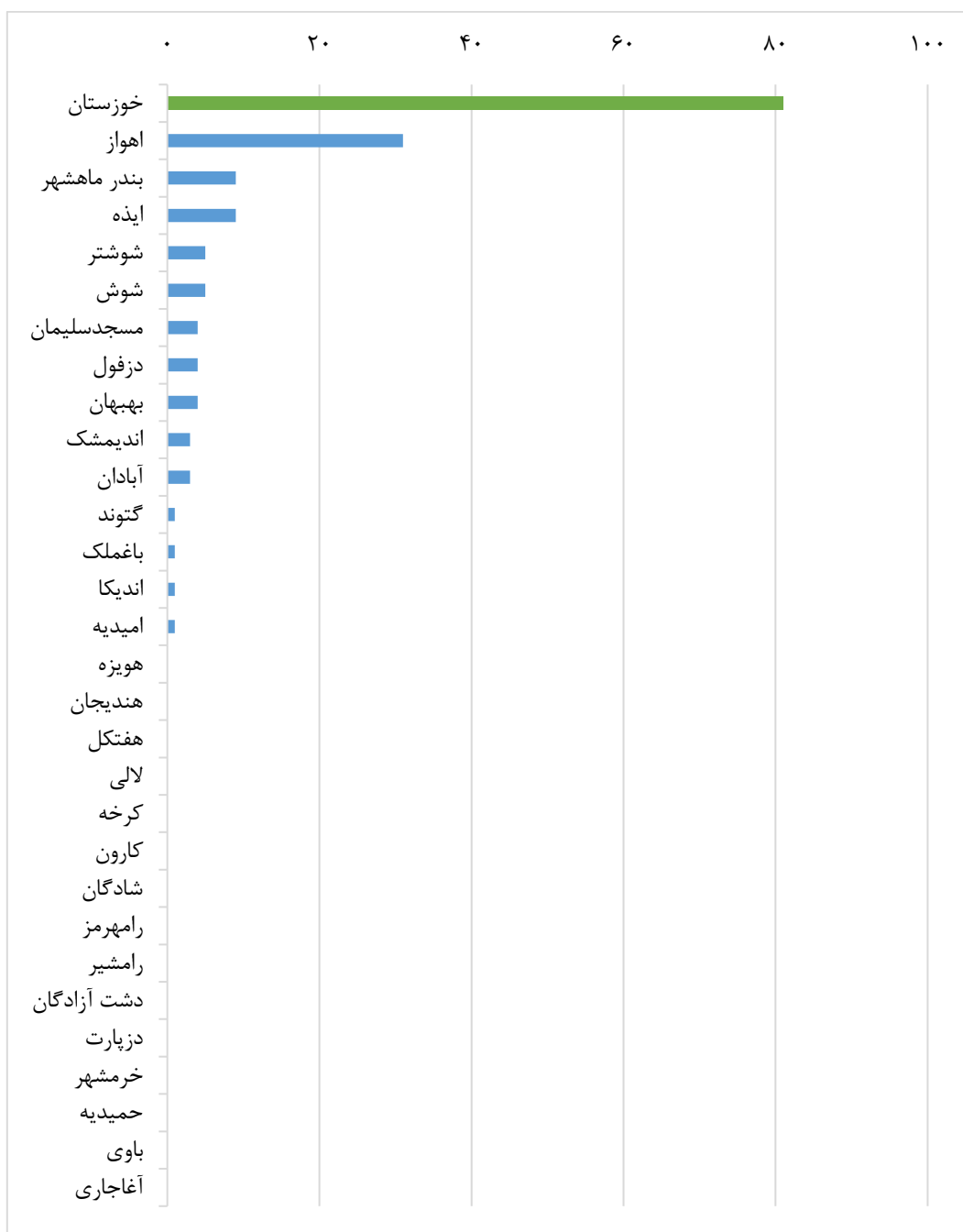
منبع: جدول ۸-۴

۵-۸- تعداد اقامتگاه های استان (تعداد)

| ۱۴۰۰ | | ۱۳۹۹ | | ۱۳۹۸ | | ۱۳۹۷ | | ۱۳۹۶ | | شرح |
|------|-------|------|-------|------|-------|------|-------|------|-------|------------------|
| رتبه | تعداد | رتبه | تعداد | رتبه | تعداد | رتبه | تعداد | رتبه | تعداد | |
| xx | ۶۶۶۷ | xx | ۶۹۳۹ | xx | ۶۰۴۶ | xx | ۴۷۱۰ | xx | ۳۸۶۰ | کل کشور..... |
| ۲۱ | ۸۱ | ۲۰ | ۶۷ | ۲۴ | ۵۲ | ۱۴ | ۰ | ۱۳ | ۶۶ | خوزستان..... |
| ۵ | ۳ | ۹ | ۰ | ۷ | ۰ | ۷ | ۰ | ۲ | ۱۲ | آبادان..... |
| ۷ | ۰ | ۹ | ۰ | ۷ | ۰ | ۷ | ۱ | ۹ | ۰ | آغاجاری..... |
| ۶ | ۱ | ۸ | ۱ | ۶ | ۱ | ۶ | ۰ | ۸ | ۱ | امیدیه..... |
| ۶ | ۱ | ۸ | ۱ | ۶ | ۱ | ۷ | ۲ | ۹ | ۰ | اندیکا..... |
| ۵ | ۳ | ۶ | ۳ | ۵ | ۲ | ۵ | ۲۳ | ۷ | ۲ | اندیمشک..... |
| ۱ | ۳۱ | ۱ | ۲۵ | ۱ | ۲۳ | ۱ | ۲ | ۱ | ۲۲ | اهواز..... |
| ۲ | ۹ | ۳ | ۷ | ۵ | ۲ | ۵ | ۱ | ۶ | ۳ | ایذه..... |
| ۶ | ۱ | ۸ | ۱ | ۶ | ۱ | ۶ | ۰ | ۷ | ۲ | باغملک..... |
| ۷ | ۰ | ۹ | ۰ | ۷ | ۰ | ۷ | ۹ | ۹ | ۰ | باوی..... |
| ۲ | ۹ | ۲ | ۱۰ | ۲ | ۹ | ۲ | ۴ | ۳ | ۹ | بندرماهشهر..... |
| ۴ | ۴ | ۶ | ۳ | ۳ | ۴ | ۴ | ۰ | ۵ | ۴ | بهبهان..... |
| ۷ | ۰ | ۹ | ۰ | ۷ | ۰ | ۷ | ۰ | ۹ | ۰ | حمیدیه..... |
| ۷ | ۰ | ۹ | ۰ | ۷ | ۰ | ۷ | ۰ | ۷ | ۲ | خرمشهر..... |
| ۷ | ۰ | ۹ | ۰ | ۷ | ۰ | ۷ | ۱ | ۹ | ۰ | دزپارت..... |
| ۴ | ۴ | ۶ | ۳ | ۴ | ۳ | ۶ | ۰ | ۸ | ۱ | دزفول..... |
| ۷ | ۰ | ۹ | ۰ | ۷ | ۰ | ۷ | ۰ | ۹ | ۰ | دشت آزادگان..... |
| ۷ | ۰ | ۹ | ۰ | ۷ | ۰ | ۷ | ۰ | ۹ | ۰ | رامشیر..... |
| ۷ | ۰ | ۹ | ۰ | ۷ | ۰ | ۷ | ۰ | ۹ | ۰ | رامهرمز..... |
| ۷ | ۰ | ۹ | ۰ | ۷ | ۰ | ۷ | ۲ | ۹ | ۰ | شادگان..... |
| ۳ | ۵ | ۵ | ۴ | ۶ | ۱ | ۵ | ۵ | ۸ | ۱ | شوش..... |
| ۳ | ۵ | ۴ | ۶ | ۴ | ۳ | ۳ | ۰ | ۴ | ۵ | شوشتر..... |
| ۷ | ۰ | ۹ | ۰ | ۷ | ۰ | ۷ | ۰ | ۹ | ۰ | کارون..... |
| ۷ | ۰ | ۹ | ۰ | ۷ | ۰ | ۷ | ۰ | ۹ | ۰ | کرخه..... |
| ۶ | ۱ | ۸ | ۱ | ۷ | ۰ | ۷ | ۰ | ۸ | ۱ | گتوند..... |
| ۷ | ۰ | ۹ | ۰ | ۷ | ۰ | ۷ | ۲ | ۹ | ۰ | لالی..... |
| ۴ | ۴ | ۷ | ۲ | ۵ | ۲ | ۵ | ۰ | ۸ | ۱ | مسجد سلیمان..... |
| ۷ | ۰ | ۹ | ۰ | ۷ | ۰ | ۷ | ۰ | ۹ | ۰ | هفتکل..... |
| ۷ | ۰ | ۹ | ۰ | ۷ | ۰ | ۷ | ۰ | ۹ | ۰ | هندیجان..... |
| ۷ | ۰ | ۹ | ۰ | ۷ | ۰ | ۷ | ۰ | ۹ | ۰ | هویزه..... |

ماخذ- سالنامه آماری خوزستان. نشریه جایگاه اقتصادی، اجتماعی و فرهنگی استان های کشور.

۵-۸- تعداد اقامتگاه های استان در سال ۱۴۰۰ (تعداد)



منبع: جدول ۱-۵

حمل و نقل



برای تهیه آمار و اطلاعات این فصل علاوه بر نشریات مرکز آمار ایران و سالنامه های آماری کشور و استان از اطلاعات دستگاه های اجرایی اداره کل راهداری و حمل و نقل جاده ای و اداره کل غله و خدمات بازرگانی استان خوزستان استفاده شده است.

تعاریف و مفاهیم

آزاد راه: راهی است با حداقل چهار خط عبور (دو خط در هر طرف) برای عبور وسایل نقلیه موتوری که مسیرهای رفت و برگشت آن کاملاً از یکدیگر جدا، فاقد تقاطع های هم سطح بوده و ورود به آن و خروج از آن در نقاط معینی، میسر باشد. عبور عابر پیاده، دوچرخه، سایر وسایل نقلیه غیر موتوری و در مواردی عبور تمام یا بخشی از وسایل نقلیه تجاری ممنوع است.

بزرگراه (راه اصلی چهار خطه): راهی است با حداقل چهار خط عبور (دو خط در هر طرف) برای عبور وسایل نقلیه موتوری که مسیرهای رفت و برگشت آن کاملاً از یکدیگر جدا و امکان ایجاد تقاطع هم سطح و دسترسی در آن به صورت محدود وجود دارد (حداقل یک تقاطع هم سطح دارد).

ترانزیت جاده ای: میزان کالاهایی است که مبدا و مقصد آن خارج از کشور باشد و از طریق ناوگان حمل و نقل جاده ای (داخلی یا خارجی) از مسیر کشور به کشور مقصد حمل می شود.

راه اصلی درجه یک: راهی است با دو یا چند خط عبور که ارتباط میان مراکز استان ها و یا مراکز استان با شهرهای بزرگ داخل استان را برقرار می کند و می تواند مسیرهای رفت و برگشت آن از هم جدا شده باشد.

مقدمه

شاخص های ارائه شده در این فصل در مورد فعالیت های مربوط به حمل و نقل جاده ای و انبارداری است که در ادامه به تاریخچه مختصری از تهیه آمارها در هر یک از زمینه های یاد شده اشاره می شود.

الف) حمل و نقل جاده ای: قدیمی ترین آمار مربوط به طول راه های اصلی کشور که تاکنون در دسترس مرکز آمار ایران قرار گرفته است، مربوط به سال ۱۳۴۰ است که در سالنامه آماری ۱۳۴۵، درج گردیده است. از سال ۱۳۶۸، مسئولیت ساخت و نگهداری راه های روستایی از وزارت راه و ترابری به وزارت جهاد سازندگی محول شد و اطلاعات مربوط به راه های مذکور توسط این وزارتخانه ارائه شده است. از تیرماه ۱۳۸۱ مجدداً فعالیت مربوط به راه روستایی به وزارت راه و ترابری محول شد.

با توجه به نیاز روز افزون به اطلاعات آماری در مورد حمل و نقل و تردد وسایل نقلیه در جاده ها، از سال ۱۳۶۱ وظیفه جمع آوری آمار و اطلاعات به صورت متمرکز به دفتر آمار و برنامه ریزی و از نیمه دوم سال ۱۳۷۶ به دفتر اطلاعات سازمان حمل و نقل و پایانه های کشور محول شد. این سازمان در اواخر اسفند ۱۳۸۲ به سازمان راهداری و حمل و نقل جاده ای کشور تغییر نام یافت.

ب) انبارداری: در ارتباط با انبارداری، مرکز آمار ایران در سال ۱۳۶۶، سرشماری از سردخانه های کشور و در سال ۱۳۷۰، آمارگیری از کارگاه های محل ارائه خدمت انبارداری را انجام داد. در سال ۱۳۷۳ طرح آمارگیری از فعالیت انبارداری کشور اجرا شد. همچنین در سال های ۱۳۷۷ و ۱۳۸۰، مرکز آمار ایران به سرشماری از انبارها و سردخانه ها مبادرت ورزید. در سال ۱۳۸۲ نیز اطلاعات این بخش جمع آوری گردید.

نقاط و مقاطع پرحادثه: به مکان‌ها و مقاطعی از جاده اطلاق می‌شود که براساس نظر گروه کارشناسی، وقوع سوانح و حوادث جاده‌ها در آن‌ها بیشتر از سایر نقاط جاده‌ای می‌باشد.

بهسازی: عملیات ترمیم یا تجدید روکش آسفالت راه.

مسافر: انسان پیاده یا سواره (بجز راننده، هدایت کننده و خدمه در وسایل حمل و نقل عمومی) است که سفر انجام می‌دهد.

سیلو: نوعی انبار برای نگهداری طولانی مواد دانه‌ای یا پودری به صورت فله است مانند، سیلوی گندم.

راه اصلی درجه دو: راهی است با دو خط عبور که تعداد خطوط آن در برخی موارد می‌تواند بیشتر باشد و ارتباط بین شهرهای داخل استان (بجز مرکز استان و شهرهای بزرگ) را برقرار می‌کند.

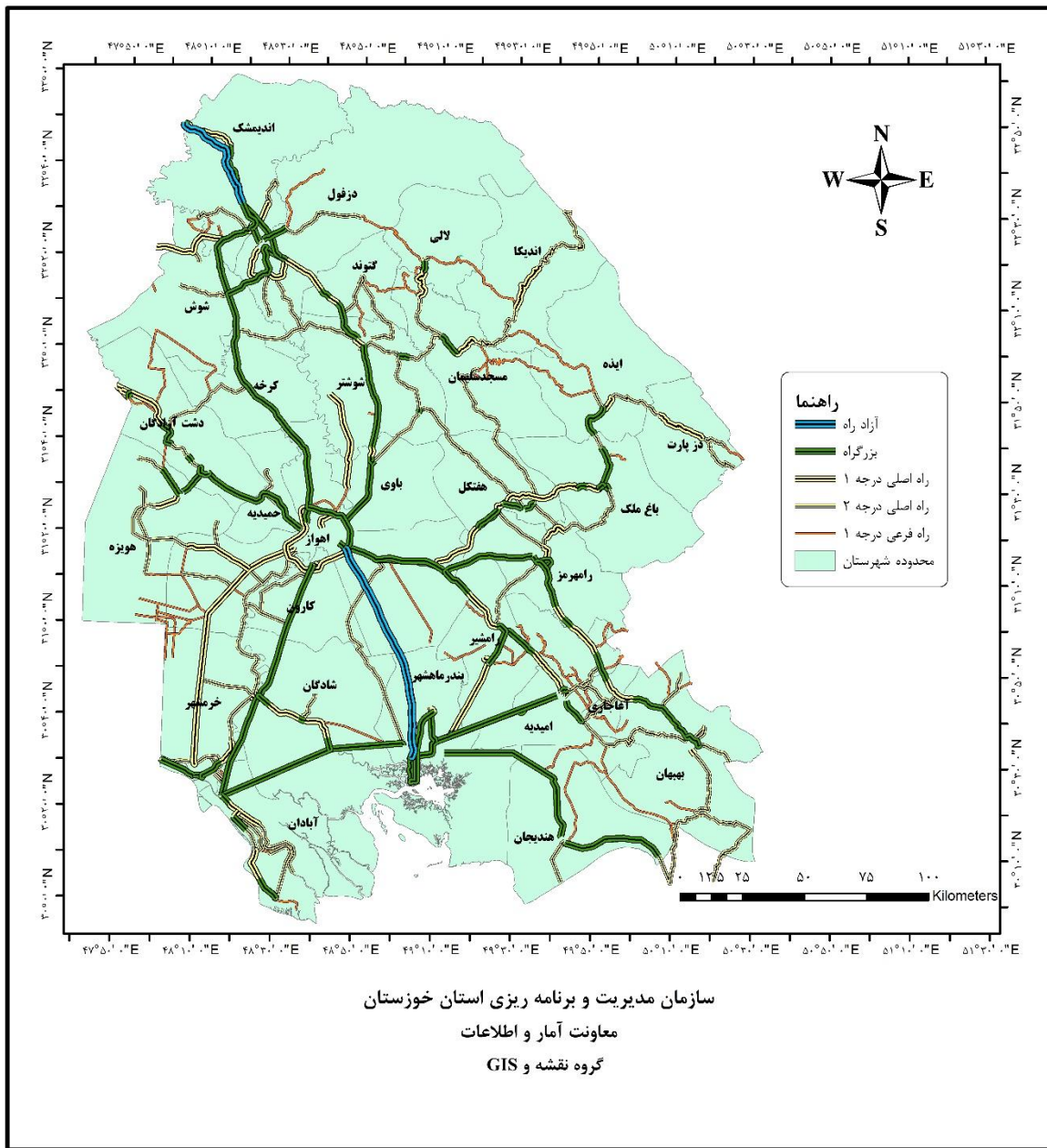
راه فرعی درجه یک: راهی است با دو خط عبور که ارتباط بین مولدهای ترافیکی در یک استان (مانند پالایشگاه‌ها، مراکز و شهرک‌های صنعتی، مراکز کشاورزی و مراکز آموزشی) و همچنین ارتباط بین یک بخش، دهستان یا چندین روستا را به راه با طبقه‌بندی بالاتر یا به شهر برقرار می‌کند و جمع کننده ترافیک راه‌های با طبقه‌بندی پایین تر به راه‌های با طبقه‌بندی بالاتر است.

راه فرعی درجه دو: راهی است با دو خط عبور که ارتباط بین روستاهای بیست خانوار و بیشتر با یکدیگر یا با راه‌های با طبقه‌بندی بالاتر و ارتباط مولدهای ترافیکی کوچک محلی (مانند مراکز صنعتی، مراکز تفریحی برون شهری و ...) را برقرار می‌کند.

راه فرعی درجه سه: راهی است با یک یا دو خط عبور که ارتباط بین روستاهای کمتر از بیست خانوار با یکدیگر یا با راه‌های با طبقه‌بندی بالاتر و همچنین دسترسی زمین‌های مجاور به شبکه راه‌های با طبقه‌بندی بالاتر را برقرار می‌کند.

راه روستایی: به راهی اطلاق می‌شود که ارتباط مراکز تولید روستایی و اتصال آن به راه‌های فرعی و اصلی کشور را برقرار کند.

۹-۱ - نقشه راه‌های استان خوزستان به تفکیک شهرستان

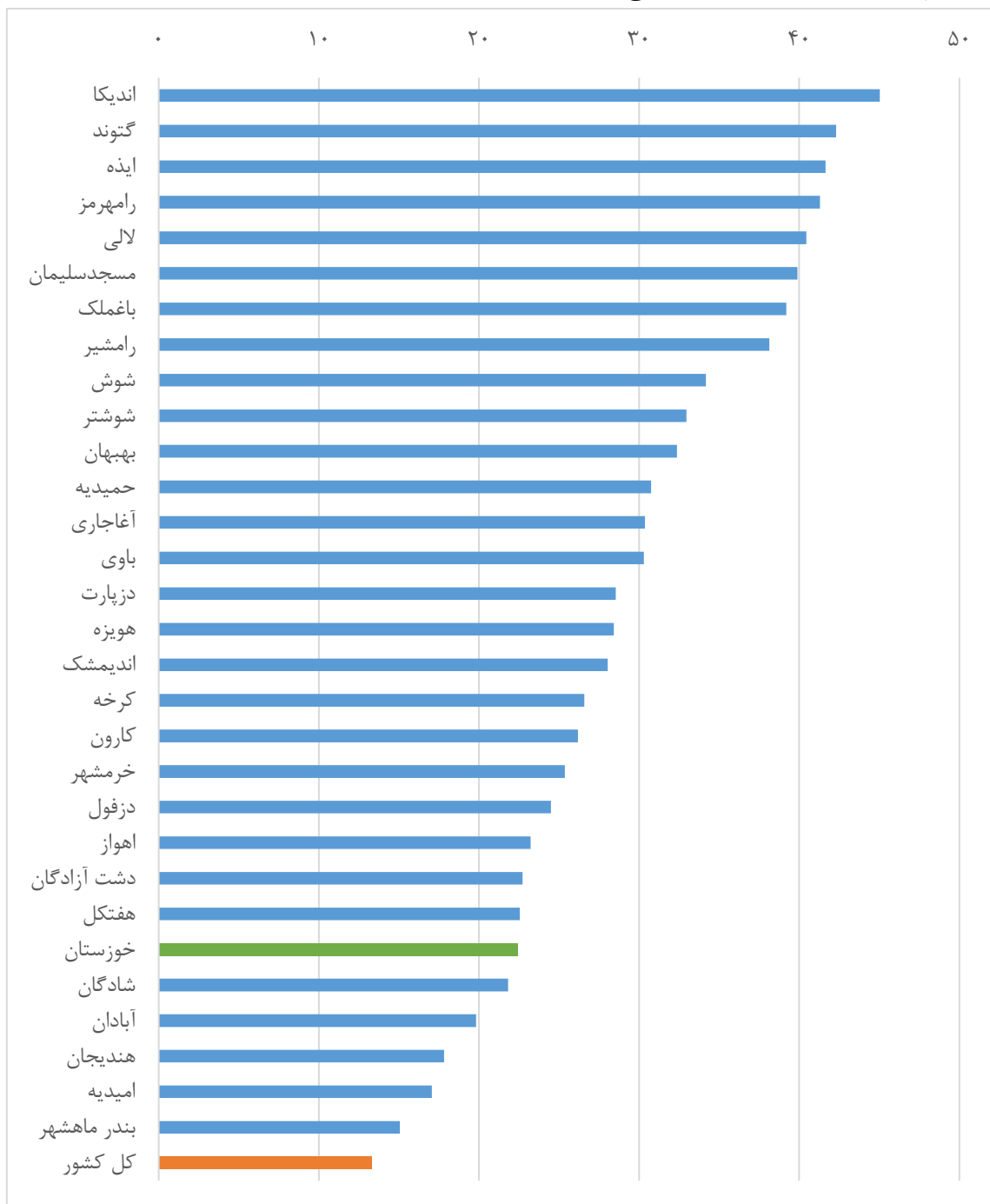


۹-۱- تراکم راه های تحت حوزه استحفاظی وزارت راه و شهرسازی به مساحت (کیلومتر به صد کیلومتر مربع)

| ۱۴۰۰ | | ۱۳۹۹ | | ۱۳۹۸ | | ۱۳۹۷ | | ۱۳۹۶ | | شرح |
|------|-------|------|-------|------|-------|------|-------|------|-------|------------------|
| رتبه | تراکم | رتبه | تراکم | رتبه | تراکم | رتبه | تراکم | رتبه | تراکم | |
| xx | ۱۳/۳ | xx | ۱۳/۵۸ | xx | ۱۳/۳۷ | xx | ۱۳/۵۳ | xx | ۱۳/۲۷ | کل کشور..... |
| ۱۰ | ۲۲/۴۲ | ۱۲ | ۲۴/۳۸ | ۱۱ | ۲۳/۹۳ | ۱۱ | ۲۱/۹۶ | ۱۱ | ۲۱/۶۸ | خوزستان..... |
| ۲۶ | ۱۹/۸۲ | ۱۱ | ۳۵/۹۵ | ۱۵ | ۳۲/۰۸ | ۲۲ | ۱۷/۳۹ | ۲۲ | ۱۶/۹۴ | آبادان..... |
| ۱۳ | ۳۰/۳۷ | ۲۲ | ۲۲/۷۹ | ۲۰ | ۲۷/۲۴ | ۱۴ | ۲۳/۶۰ | ۱ | ۷۳/۶۷ | آغاجاری..... |
| ۲۸ | ۱۷/۰۶ | ۱۴ | ۳۳/۴۷ | ۱۳ | ۳۳/۰۴ | ۲۶ | ۱۵/۰۲ | ۲۵ | ۱۳/۰۵ | امیدیه..... |
| ۱ | ۴۵/۰۳ | ۱۵ | ۳۲/۸۵ | ۱۴ | ۳۲/۶۴ | ۸ | ۲۸/۵۴ | ۸ | ۲۷/۷۷ | اندیکا..... |
| ۱۷ | ۲۸/۰۴ | ۲۴ | ۲۲/۱۲ | ۲۶ | ۱۹/۹۴ | ۲۵ | ۱۵/۷۲ | ۹ | ۲۷/۵۵ | اندیمشک..... |
| ۲۲ | ۲۳/۲۲ | ۱۶ | ۳۲/۳۱ | ۱۷ | ۳۱/۰۵ | ۲۱ | ۱۷/۷۷ | ۲۶ | ۱۱/۰۹ | اهواز..... |
| ۳ | ۴۱/۶۴ | ۸ | ۳۸/۹۰ | ۶ | ۴۰/۲۹ | ۱۱ | ۲۵/۶۹ | ۱۵ | ۲۱/۴۱ | ایذه..... |
| ۷ | ۳۹/۱۹ | ۴ | ۴۴/۳۵ | ۴ | ۴۵/۴۶ | ۶ | ۲۹/۴۲ | ۱۱ | ۲۶/۵۴ | باغملک..... |
| ۱۴ | ۳۰/۳۰ | ۹ | ۳۸/۱۱ | ۸ | ۳۷/۹۷ | ۱۲ | ۲۴/۶۹ | ۱۰ | ۲۶/۷۰ | باوی..... |
| ۲۹ | ۱۵/۰۵ | ۲۷ | ۲۰/۵۴ | ۱۶ | ۳۱/۲۸ | ۲۰ | ۱۹/۴۴ | ۲۱ | ۱۹/۴۴ | بندرماهشهر..... |
| ۱۱ | ۳۲/۳۷ | ۱۳ | ۳۳/۹۹ | ۱۲ | ۳۴/۹۶ | ۵ | ۳۰/۵۹ | ۶ | ۳۰/۳۵ | بهبهان..... |
| ۱۲ | ۳۰/۷۵ | ۱۰ | ۳۶/۸۶ | ۱۰ | ۳۶/۳۸ | ۱۰ | ۲۵/۹۶ | ۱۳ | ۲۵/۰۳ | حمیدیه..... |
| ۲۰ | ۲۵/۳۶ | ۲۰ | ۲۶/۴۳ | ۲۳ | ۲۲/۹۲ | ۲۴ | ۱۶/۲۱ | ۲۳ | ۱۶/۹۳ | خرمشهر..... |
| ۱۵ | ۲۸/۵۴ | ... | ... | ... | ... | ... | ... | ... | ... | دزپارت..... |
| ۲۱ | ۲۴/۵۰ | ۲۳ | ۲۲/۱۵ | ۲۵ | ۲۱/۳۰ | ۲۳ | ۱۶/۵۸ | ۲۴ | ۱۶/۳۰ | دزفول..... |
| ۲۳ | ۲۲/۷۲ | ۱۲ | ۳۴/۶۰ | ۱۱ | ۳۵/۶۳ | ۱۳ | ۲۴/۱۷ | ۱۴ | ۲۳/۵۲ | دشت آزادگان..... |
| ۸ | ۳۸/۱۳ | ۵ | ۴۳/۲۸ | ۳ | ۴۶/۲۴ | ۲ | ۳۶/۳۱ | ۲ | ۳۶/۰۴ | رامشیر..... |
| ۴ | ۴۱/۲۹ | ۲ | ۵۲/۰۶ | ۱ | ۵۳/۳۴ | ۱ | ۳۹/۲۰ | ۳ | ۳۵/۸۱ | رامهرمز..... |
| ۲۵ | ۲۱/۸۱ | ۱۷ | ۲۸/۶۳ | ۱۸ | ۲۸/۳۲ | ۱۷ | ۲۰/۸۴ | ۱۶ | ۲۰/۲۳ | شادگان..... |
| ۹ | ۳۴/۱۷ | ۱ | ۶۳/۹۹ | ۹ | ۳۷/۰۱ | ۷ | ۲۹/۳۷ | ۷ | ۲۹/۲۲ | شوش..... |
| ۱۰ | ۳۲/۹۵ | ۶ | ۴۱/۴۳ | ۷ | ۴۰/۱۳ | ۴ | ۳۰/۸۳ | ۵ | ۳۰/۸۳ | شوشتر..... |
| ۱۹ | ۲۶/۱۷ | ۲۵ | ۲۱/۶۶ | ۲۴ | ۲۱/۶۰ | ۱۵ | ۲۱/۲۴ | ۱۷ | ۲۰/۱۳ | کارون..... |
| ۱۸ | ۲۶/۵۸ | ... | ... | ... | ... | ... | ... | ... | ... | کرخه..... |
| ۲ | ۴۲/۳۱ | ۳ | ۵۱/۷۵ | ۲ | ۵۰/۳۹ | ۳ | ۳۳/۴۲ | ۴ | ۳۳/۱۸ | گتوند..... |
| ۵ | ۴۰/۴۴ | ۷ | ۴۱/۰۷ | ۵ | ۴۲/۴۴ | ۱۶ | ۲۱/۱۹ | ۱۹ | ۱۹/۸۶ | لالی..... |
| ۶ | ۳۹/۸۹ | ۱۹ | ۲۶/۹۴ | ۱۹ | ۲۷/۳۱ | ۹ | ۲۷/۷۹ | ۱۲ | ۲۶/۱۷ | مسجد سلیمان..... |
| ۲۴ | ۲۲/۵۵ | ۲۱ | ۲۵/۱۰ | ۲۲ | ۲۴/۴۴ | ۱۸ | ۲۰/۴۹ | ۱۸ | ۱۹/۹۶ | هفتکل..... |
| ۲۷ | ۱۷/۸۲ | ۲۶ | ۲۰/۷۳ | ۲۷ | ۱۳/۱۷ | ۲۷ | ۱۰/۱۵ | ۲۷ | ۱۰/۱۵ | هنديجان..... |
| ۱۶ | ۲۸/۴۲ | ۱۸ | ۲۷/۱۴ | ۲۱ | ۲۶/۶۸ | ۱۹ | ۱۹/۶۵ | ۲۰ | ۱۹/۸۲ | هویزه..... |

ماخذ- سالنامه آماری خوزستان. نشریه جایگاه اقتصادی، اجتماعی و فرهنگی استان های کشور.

۹-۱- نمودار تراکم راه های تحت حوزه استحفاظی وزارت راه و شهرسازی به مساحت در سال ۱۴۰۰ (کیلومتر به صد کیلومتر مربع)



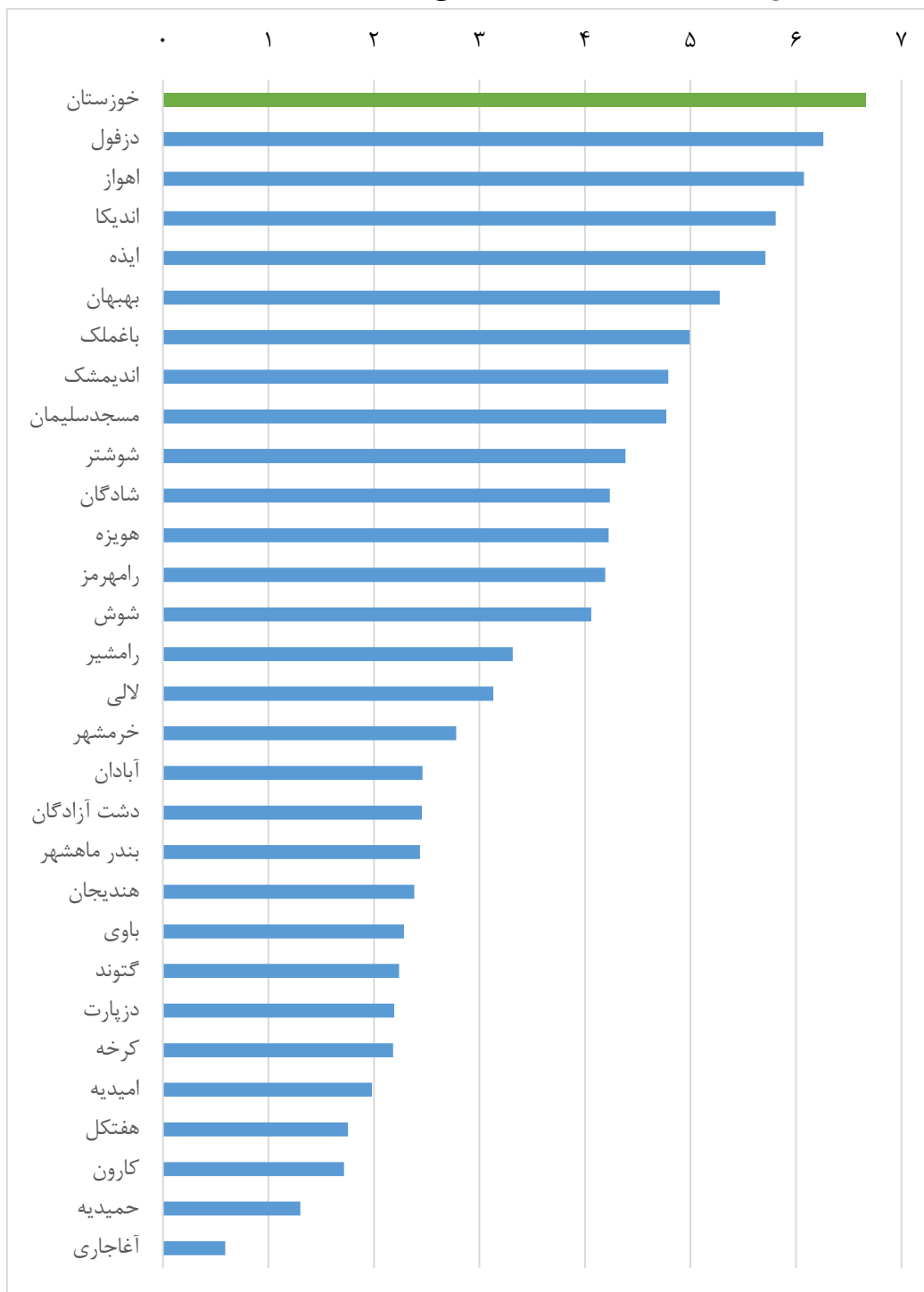
منبع: جدول ۹-۱

۹-۲- توزیع کل راه های تحت حوزه استحفاظی وزارت راه و شهرسازی (درصد)

| ۱۴۰۰ | | ۱۳۹۹ | | ۱۳۹۸ | | ۱۳۹۷ | | ۱۳۹۶ | | شرح |
|------|--------|------|--------|------|--------|------|--------|------|--------|-------------|
| رتبه | توزیع | رتبه | توزیع | رتبه | توزیع | رتبه | توزیع | رتبه | توزیع | |
| XX | ۱۰۰/۰۰ | XX | ۱۰۰/۰۰ | XX | ۱۰۰/۰۰ | XX | ۱۰۰/۰۰ | XX | ۱۰۰/۰۰ | کل کشور |
| ۲ | ۶/۶۶ | ۲ | ۷/۱۲ | ۲ | ۷/۰۷ | ۱۸ | ۲/۳۸ | ۱۰ | ۳/۹۳ | خوزستان |
| ۱۷ | ۲/۴۶ | ۱۰ | ۳/۹۹ | ۱۰ | ۴/۰۲ | ۱۶ | ۳/۰۵ | ۱۶ | ۳/۰۲ | آبادان |
| ۲۹ | ۰/۵۹ | ۲۷ | ۰/۴۰ | ۲۷ | ۰/۴۰ | ۲۷ | ۰/۴۸ | ۲۶ | ۱/۵۴ | آغاچاری |
| ۲۵ | ۱/۹۸ | ۱۳ | ۳/۴۷ | ۱۴ | ۳/۵۰ | ۲۲ | ۲/۲۳ | ۲۳ | ۱/۹۷ | امیدیه |
| ۳ | ۵/۸۱ | ۱۱ | ۳/۷۹ | ۱۱ | ۳/۸۱ | ۹ | ۴/۶۷ | ۸ | ۴/۶۳ | اندیکا |
| ۷ | ۴/۷۹ | ۱۴ | ۳/۳۸ | ۱۶ | ۳/۰۶ | ۱۴ | ۳/۳۸ | ۳ | ۶/۰۴ | اندیمشک |
| ۲ | ۶/۰۸ | ۱ | ۷/۵۵ | ۲ | ۷/۴۵ | ۴ | ۵/۹۷ | ۱۴ | ۳/۷۹ | اهواز |
| ۴ | ۵/۷۱ | ۲ | ۷/۴۴ | ۱ | ۷/۵۳ | ۲ | ۶/۷۲ | ۴ | ۵/۷۱ | ایذه |
| ۶ | ۴/۹۹ | ۵ | ۵/۰۵ | ۴ | ۵/۰۷ | ۱۰ | ۴/۵۹ | ۱۰ | ۴/۲۲ | باغملک |
| ۲۱ | ۲/۲۹ | ۲۱ | ۲/۵۷ | ۲۱ | ۲/۵۸ | ۲۰ | ۲/۳۵ | ۲۰ | ۲/۵۹ | باوی |
| ۱۹ | ۲/۴۴ | ۱۷ | ۲/۹۷ | ۱۷ | ۲/۹۴ | ۱۹ | ۲/۵۶ | ۱۹ | ۲/۶۱ | بندرماهشهر |
| ۵ | ۵/۲۸ | ۷ | ۴/۹۵ | ۶ | ۴/۹۷ | ۳ | ۶/۰۹ | ۲ | ۶/۱۶ | بهبهان |
| ۲۸ | ۱/۳۰ | ۲۵ | ۱/۴۰ | ۲۵ | ۱/۳۹ | ۲۶ | ۱/۳۹ | ۲۷ | ۱/۳۶ | حمیدیه |
| ۱۶ | ۲/۷۸ | ۲۰ | ۲/۵۹ | ۲۰ | ۲/۶۰ | ۱۸ | ۲/۵۷ | ۱۷ | ۲/۷۴ | خرمشهر |
| ۲۳ | ۲/۱۹ | ... | ... | ... | ... | ... | ... | ... | ... | دزپارت |
| ۱ | ۶/۲۶ | ۴ | ۵/۰۶ | ۷ | ۴/۸۸ | ۵ | ۵/۳۲ | ۵ | ۵/۳۳ | دزفول |
| ۱۸ | ۲/۴۶ | ۱۶ | ۳/۳۴ | ۱۵ | ۳/۴۷ | ۱۵ | ۳/۲۹ | ۱۵ | ۳/۲۶ | دشت آزادگان |
| ۱۴ | ۳/۳۱ | ۱۵ | ۳/۳۶ | ۱۲ | ۳/۷۰ | ۱۲ | ۴/۰۶ | ۱۱ | ۴/۱۱ | رامشیر |
| ۱۲ | ۴/۱۹ | ۹ | ۴/۷۳ | ۹ | ۴/۷۸ | ۸ | ۴/۹۲ | ۹ | ۴/۵۸ | رامهرمز |
| ۱۰ | ۴/۲۴ | ۶ | ۴/۹۷ | ۵ | ۵/۰۳ | ۷ | ۵/۱۸ | ۷ | ۵/۱۲ | شادگان |
| ۱۳ | ۴/۰۶ | ۳ | ۶/۸۰ | ۳ | ۶/۶۳ | ۱ | ۷/۳۶ | ۱ | ۷/۴۶ | شوش |
| ۹ | ۴/۳۹ | ۸ | ۴/۹۳ | ۸ | ۴/۸۲ | ۶ | ۵/۱۸ | ۶ | ۵/۲۸ | شوشتر |
| ۲۷ | ۱/۷۲ | ۲۶ | ۱/۲۷ | ۲۶ | ۱/۲۸ | ۲۵ | ۱/۷۶ | ۲۵ | ۱/۷۰ | کارون |
| ۲۴ | ۲/۱۸ | ... | ... | ... | ... | ... | ... | ... | ... | کرخه |
| ۲۲ | ۲/۲۴ | ۲۳ | ۲/۴۵ | ۲۳ | ۲/۴۲ | ۲۱ | ۲/۲۵ | ۲۱ | ۲/۲۷ | گتوند |
| ۱۵ | ۳/۱۳ | ۱۹ | ۲/۸۴ | ۱۹ | ۲/۹۳ | ۲۳ | ۲/۰۵ | ۲۴ | ۱/۹۶ | لالی |
| ۸ | ۴/۷۷ | ۱۸ | ۲/۸۸ | ۱۸ | ۲/۹۳ | ۱۱ | ۴/۱۸ | ۱۲ | ۴/۰۱ | مسجد سلیمان |
| ۲۶ | ۱/۷۵ | ۲۴ | ۱/۷۴ | ۲۴ | ۱/۷۳ | ۲۴ | ۲/۰۳ | ۲۲ | ۲/۰۲ | هفتکل |
| ۲۰ | ۲/۳۸ | ۲۲ | ۲/۴۸ | ۲۲ | ۲/۴۶ | ۱۷ | ۲/۶۵ | ۱۸ | ۲/۷۰ | هندیجان |
| ۱۱ | ۴/۲۳ | ۱۲ | ۳/۶۱ | ۱۳ | ۳/۶۳ | ۱۳ | ۳/۷۴ | ۱۳ | ۳/۸۴ | هويزه |

ماخذ- سالنامه آماری خوزستان. نشریه جایگاه اقتصادی، اجتماعی و فرهنگی استان های کشور.

۹-۲- نمودار توزیع کل راه های تحت حوزه استحفاظی وزارت راه و شهرسازی در سال ۱۴۰۰ (درصد)



منبع: جدول ۹-۲

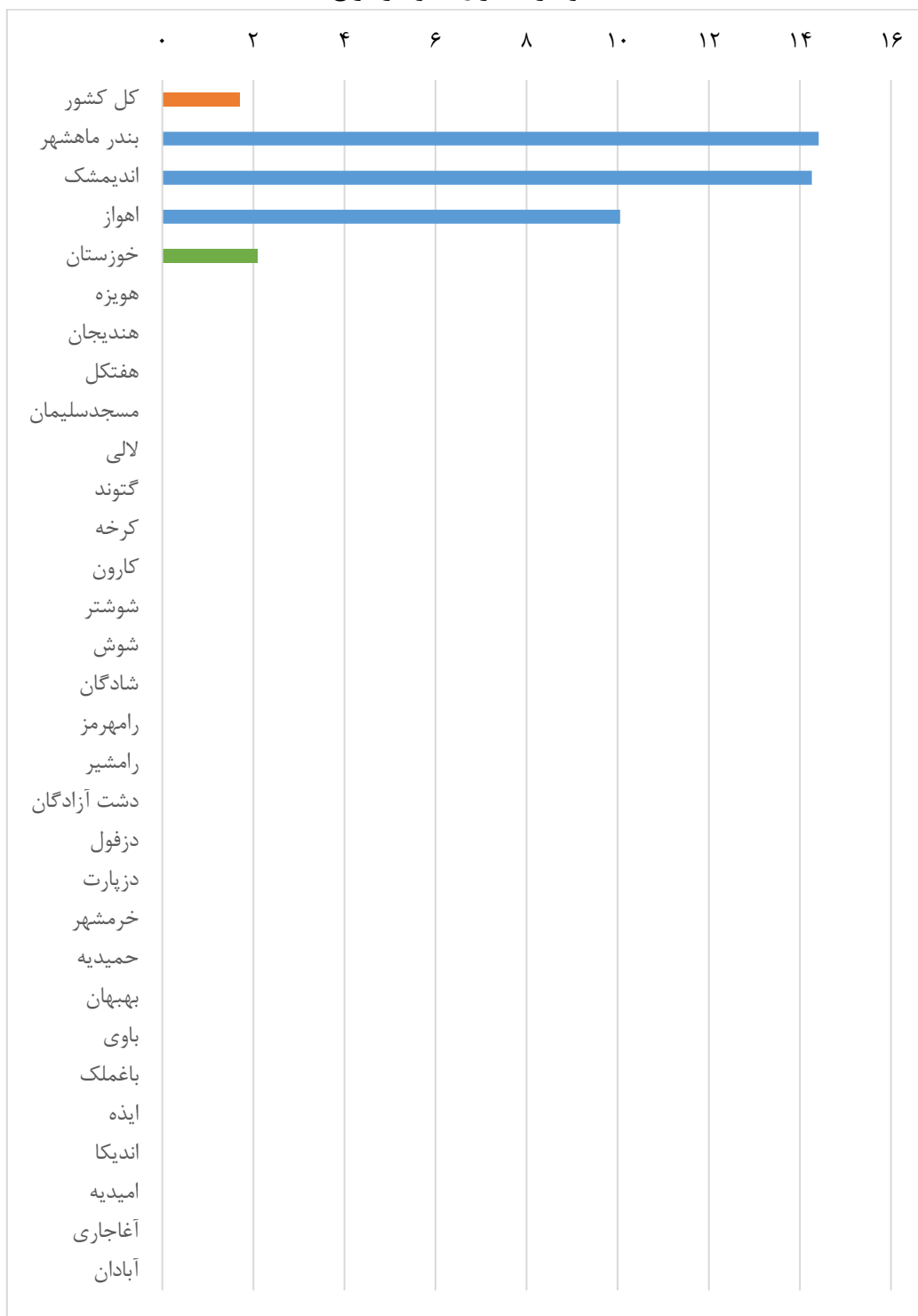
۹-۳- تراکم آزاد راه های^۱ تحت حوزه استحفاظی وزارت راه و شهرسازی به مساحت (کیلومتر به هزار کیلومتر مربع)

| ۱۴۰۰ | | ۱۳۹۹ | | ۱۳۹۸ | | ۱۳۹۷ | | ۱۳۹۶ | | شرح |
|------|-------|------|-------|------|-------|------|-------|------|-------|------------------|
| رتبه | تراکم | رتبه | تراکم | رتبه | تراکم | رتبه | تراکم | رتبه | تراکم | |
| xx | ۱/۷۱ | xx | ۱/۶۸ | xx | ۱/۵۳ | xx | ۱/۴۷ | xx | ۱/۴۷ | کل کشور..... |
| ۱۲ | ۲/۱۰ | ۱۲ | ۲/۱۰ | ۱۲ | ۲/۱۰ | ۱۲ | ۲/۱۰ | ۱۲ | ۲/۱۱ | خوزستان..... |
| ۴ | ۰/۰۰ | ۴ | ۰/۰۰ | ۴ | ۰/۰۰ | ۴ | ۰/۰۰ | ۴ | ۰/۰۰ | آبادان..... |
| ۴ | ۰/۰۰ | ۴ | ۰/۰۰ | ۴ | ۰/۰۰ | ۴ | ۰/۰۰ | ۴ | ۰/۰۰ | آغاجاری..... |
| ۴ | ۰/۰۰ | ۴ | ۰/۰۰ | ۴ | ۰/۰۰ | ۴ | ۰/۰۰ | ۴ | ۰/۰۰ | امیدیه..... |
| ۴ | ۰/۰۰ | ۴ | ۰/۰۰ | ۴ | ۰/۰۰ | ۴ | ۰/۰۰ | ۲ | ۱۷/۹۸ | اندیکا..... |
| ۲ | ۱۴/۲۶ | ۱ | ۱۴/۱۳ | ۲ | ۱۴/۱۵ | ۲ | ۱۳/۶۷ | ۳ | ۱۵/۴۴ | اندیمشک..... |
| ۳ | ۱۰/۰۵ | ۳ | ۱۰/۲۸ | ۳ | ۱۰/۰۹ | ۳ | ۹/۸۷ | ۴ | ۰/۰۰ | اهواز..... |
| ۴ | ۰/۰۰ | ۴ | ۰/۰۰ | ۴ | ۰/۰۰ | ۴ | ۰/۰۰ | ۴ | ۰/۰۰ | ایذه..... |
| ۴ | ۰/۰۰ | ۴ | ۰/۰۰ | ۴ | ۰/۰۰ | ۴ | ۰/۰۰ | ۴ | ۰/۰۰ | باغملک..... |
| ۴ | ۰/۰۰ | ۴ | ۰/۰۰ | ۴ | ۰/۰۰ | ۴ | ۰/۰۰ | ۴ | ۰/۰۰ | باوی..... |
| ۱ | ۱۴/۴۱ | ۲ | ۱۴/۰۱ | ۱ | ۲۱/۷۰ | ۱ | ۲۲/۲۲ | ۱ | ۲۲/۲۲ | بندرماهشهر..... |
| ۴ | ۰/۰۰ | ۴ | ۰/۰۰ | ۴ | ۰/۰۰ | ۴ | ۰/۰۰ | ۴ | ۰/۰۰ | بهبهان..... |
| ۴ | ۰/۰۰ | ۴ | ۰/۰۰ | ۴ | ۰/۰۰ | ۴ | ۰/۰۰ | ۴ | ۰/۰۰ | حمیدیه..... |
| ۴ | ۰/۰۰ | ۴ | ۰/۰۰ | ۴ | ۰/۰۰ | ۴ | ۰/۰۰ | ۴ | ۰/۰۰ | خرمشهر..... |
| ۴ | ۰/۰۰ | ۴ | ۰/۰۰ | ۴ | ۰/۰۰ | ۴ | ۰/۰۰ | ۴ | ۰/۰۰ | دزپارت..... |
| ۴ | ۰/۰۰ | ۴ | ۰/۰۰ | ۴ | ۰/۰۰ | ۴ | ۰/۰۰ | ۴ | ۰/۰۰ | دزفول..... |
| ۴ | ۰/۰۰ | ۴ | ۰/۰۰ | ۴ | ۰/۰۰ | ۴ | ۰/۰۰ | ۴ | ۰/۰۰ | دشت آزادگان..... |
| ۴ | ۰/۰۰ | ۴ | ۰/۰۰ | ۴ | ۰/۰۰ | ۴ | ۰/۰۰ | ۴ | ۰/۰۰ | رامشیر..... |
| ۴ | ۰/۰۰ | ۴ | ۰/۰۰ | ۴ | ۰/۰۰ | ۴ | ۰/۰۰ | ۴ | ۰/۰۰ | رامهرمز..... |
| ۴ | ۰/۰۰ | ۴ | ۰/۰۰ | ۴ | ۰/۰۰ | ۴ | ۰/۰۰ | ۴ | ۰/۰۰ | شادگان..... |
| ۴ | ۰/۰۰ | ۴ | ۰/۰۰ | ۴ | ۰/۰۰ | ۴ | ۰/۰۰ | ۴ | ۰/۰۰ | شوش..... |
| ۴ | ۰/۰۰ | ۴ | ۰/۰۰ | ۴ | ۰/۰۰ | ۴ | ۰/۰۰ | ۴ | ۰/۰۰ | شوشتر..... |
| ۴ | ۰/۰۰ | ۴ | ۰/۰۰ | ۴ | ۰/۰۰ | ۴ | ۰/۰۰ | ۴ | ۰/۰۰ | کارون..... |
| ۴ | ۰/۰۰ | ۴ | ۰/۰۰ | ۴ | ۰/۰۰ | ۴ | ۰/۰۰ | ۴ | ۰/۰۰ | کرخه..... |
| ۴ | ۰/۰۰ | ۴ | ۰/۰۰ | ۴ | ۰/۰۰ | ۴ | ۰/۰۰ | ۴ | ۰/۰۰ | گتوند..... |
| ۴ | ۰/۰۰ | ۴ | ۰/۰۰ | ۴ | ۰/۰۰ | ۴ | ۰/۰۰ | ۴ | ۰/۰۰ | لالی..... |
| ۴ | ۰/۰۰ | ۴ | ۰/۰۰ | ۴ | ۰/۰۰ | ۴ | ۰/۰۰ | ۴ | ۰/۰۰ | مسجد سلیمان..... |
| ۴ | ۰/۰۰ | ۴ | ۰/۰۰ | ۴ | ۰/۰۰ | ۴ | ۰/۰۰ | ۴ | ۰/۰۰ | هفتکل..... |
| ۴ | ۰/۰۰ | ۴ | ۰/۰۰ | ۴ | ۰/۰۰ | ۴ | ۰/۰۰ | ۴ | ۰/۰۰ | هنديجان..... |
| ۴ | ۰/۰۰ | ۴ | ۰/۰۰ | ۴ | ۰/۰۰ | ۴ | ۰/۰۰ | ۴ | ۰/۰۰ | هویزه..... |

ماخذ- سالنامه آماری کشور و خوزستان. نشریه جایگاه اقتصادی، اجتماعی و فرهنگی استان های کشور.

^۱ شهرستان های بندر ماهشهر، اندیمشک و اهواز دارای آزاد راه می باشند.

۹-۳- نمودار تراکم آزاد راه های^۱ تحت حوزه استحفاظی وزارت راه و شهرسازی به مساحت در سال ۱۴۰۰
(کیلومتر به هزار کیلومتر مربع)



منبع: جدول ۹-۳

^۱ شهرستان های بندر ماهشهر، اندیمشک و اهواز دارای آزاد راه می باشند.

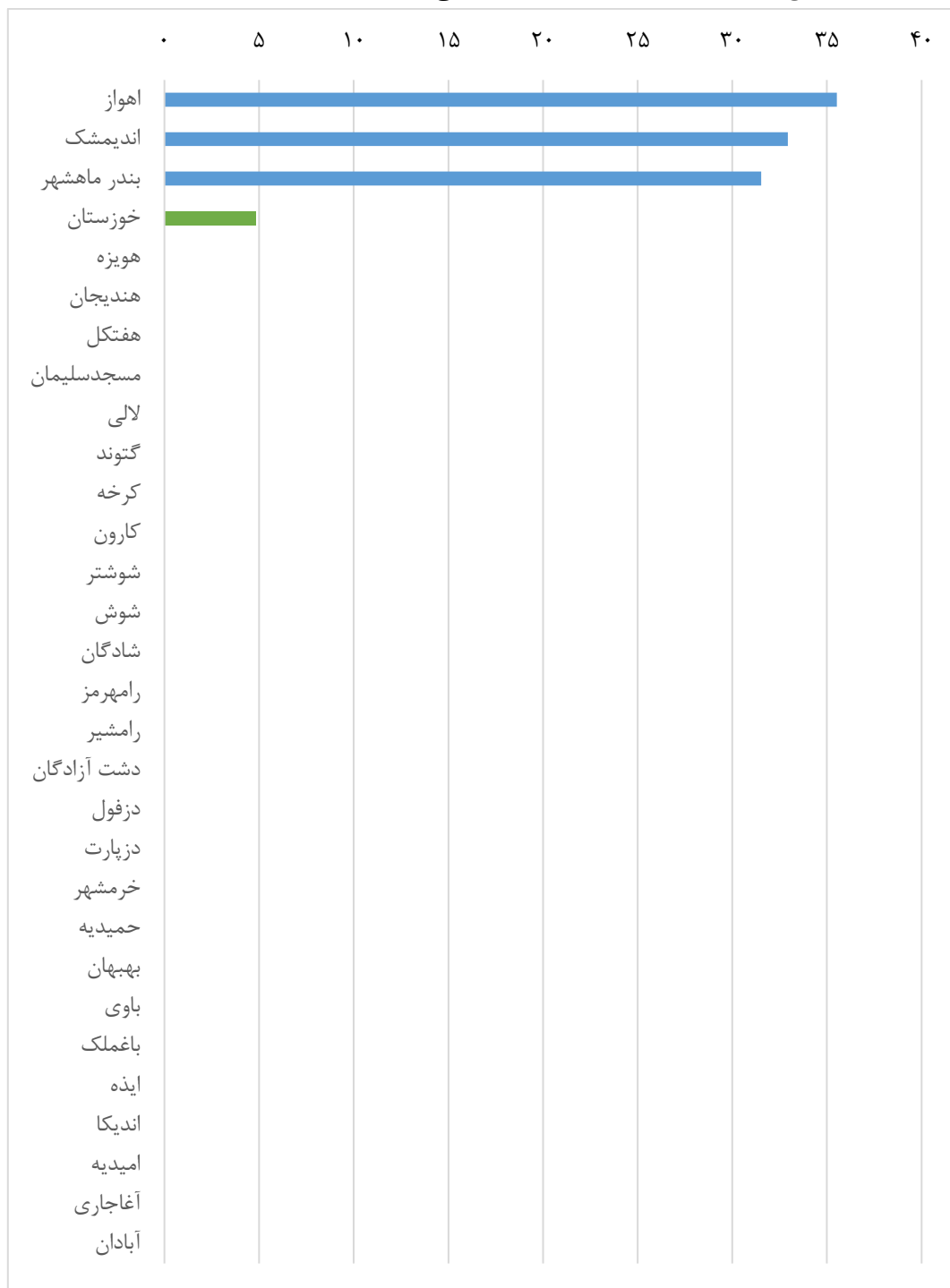
۹-۴- توزیع آزاد راه های^۱ تحت حوزه استحفاظی وزارت راه و شهرسازی (درصد)

| ۱۴۰۰ | | ۱۳۹۹ | | ۱۳۹۸ | | ۱۳۹۷ | | ۱۳۹۶ | | شرح |
|------|--------|------|--------|------|--------|------|--------|------|--------|------------------|
| رتبه | توزیع | رتبه | توزیع | رتبه | توزیع | رتبه | توزیع | رتبه | توزیع | |
| XX | ۱۰۰/۰۰ | XX | ۱۰۰/۰۰ | XX | ۱۰۰/۰۰ | XX | ۱۰۰/۰۰ | XX | ۱۰۰/۰۰ | کل کشور..... |
| ۹ | ۴/۸۳ | ۱ | ۴/۹۵ | ۱ | ۵/۳۹ | ۱ | ۵/۶۲ | ۱۰ | ۳/۹۳ | خوزستان..... |
| ۴ | ۰/۰۰ | ۴ | ۰/۰۰ | ۴ | ۰/۰۰ | ۴ | ۰/۰۰ | ۴ | ۰/۰۰ | آبادان..... |
| ۴ | ۰/۰۰ | ۴ | ۰/۰۰ | ۴ | ۰/۰۰ | ۴ | ۰/۰۰ | ۴ | ۰/۰۰ | آغاجاری..... |
| ۴ | ۰/۰۰ | ۴ | ۰/۰۰ | ۴ | ۰/۰۰ | ۴ | ۰/۰۰ | ۴ | ۰/۰۰ | امیدیه..... |
| ۴ | ۰/۰۰ | ۴ | ۰/۰۰ | ۴ | ۰/۰۰ | ۴ | ۰/۰۰ | ۲ | ۳۲/۰۱ | اندیکا..... |
| ۲ | ۳۲/۹۴ | ۲ | ۳۲/۷۶ | ۲ | ۳۲/۷۶ | ۲ | ۳۲/۰۳ | ۱ | ۳۶/۱۴ | اندیمشک..... |
| ۱ | ۳۵/۵۳ | ۱ | ۳۶/۴۸ | ۱ | ۳۶/۴۸ | ۱ | ۳۶/۰۹ | ۴ | ۰/۰۰ | اهواز..... |
| ۴ | ۰/۰۰ | ۴ | ۰/۰۰ | ۴ | ۰/۰۰ | ۴ | ۰/۰۰ | ۴ | ۰/۰۰ | ایذه..... |
| ۴ | ۰/۰۰ | ۴ | ۰/۰۰ | ۴ | ۰/۰۰ | ۴ | ۰/۰۰ | ۴ | ۰/۰۰ | باغملک..... |
| ۴ | ۰/۰۰ | ۴ | ۰/۰۰ | ۴ | ۰/۰۰ | ۴ | ۰/۰۰ | ۴ | ۰/۰۰ | باوی..... |
| ۳ | ۳۱/۵۳ | ۳ | ۳۰/۷۶ | ۳ | ۳۰/۷۶ | ۳ | ۳۱/۸۸ | ۳ | ۳۱/۸۶ | بندرماهشهر..... |
| ۴ | ۰/۰۰ | ۴ | ۰/۰۰ | ۴ | ۰/۰۰ | ۴ | ۰/۰۰ | ۴ | ۰/۰۰ | بهبهان..... |
| ۴ | ۰/۰۰ | ۴ | ۰/۰۰ | ۴ | ۰/۰۰ | ۴ | ۰/۰۰ | ۴ | ۰/۰۰ | حمیدیه..... |
| ۴ | ۰/۰۰ | ۴ | ۰/۰۰ | ۴ | ۰/۰۰ | ۴ | ۰/۰۰ | ۴ | ۰/۰۰ | خرمشهر..... |
| ۴ | ۰/۰۰ | ۴ | ۰/۰۰ | ۴ | ۰/۰۰ | ۴ | ۰/۰۰ | ۴ | ۰/۰۰ | دزپارت..... |
| ۴ | ۰/۰۰ | ۴ | ۰/۰۰ | ۴ | ۰/۰۰ | ۴ | ۰/۰۰ | ۴ | ۰/۰۰ | دزفول..... |
| ۴ | ۰/۰۰ | ۴ | ۰/۰۰ | ۴ | ۰/۰۰ | ۴ | ۰/۰۰ | ۴ | ۰/۰۰ | دشت آزادگان..... |
| ۴ | ۰/۰۰ | ۴ | ۰/۰۰ | ۴ | ۰/۰۰ | ۴ | ۰/۰۰ | ۴ | ۰/۰۰ | رامشیر..... |
| ۴ | ۰/۰۰ | ۴ | ۰/۰۰ | ۴ | ۰/۰۰ | ۴ | ۰/۰۰ | ۴ | ۰/۰۰ | رامهرمز..... |
| ۴ | ۰/۰۰ | ۴ | ۰/۰۰ | ۴ | ۰/۰۰ | ۴ | ۰/۰۰ | ۴ | ۰/۰۰ | شادگان..... |
| ۴ | ۰/۰۰ | ۴ | ۰/۰۰ | ۴ | ۰/۰۰ | ۴ | ۰/۰۰ | ۴ | ۰/۰۰ | شوش..... |
| ۴ | ۰/۰۰ | ۴ | ۰/۰۰ | ۴ | ۰/۰۰ | ۴ | ۰/۰۰ | ۴ | ۰/۰۰ | شوشتر..... |
| ۴ | ۰/۰۰ | ۴ | ۰/۰۰ | ۴ | ۰/۰۰ | ۴ | ۰/۰۰ | ۴ | ۰/۰۰ | کارون..... |
| ۴ | ۰/۰۰ | ۴ | ۰/۰۰ | ۴ | ۰/۰۰ | ۴ | ۰/۰۰ | ۴ | ۰/۰۰ | کرخه..... |
| ۴ | ۰/۰۰ | ۴ | ۰/۰۰ | ۴ | ۰/۰۰ | ۴ | ۰/۰۰ | ۴ | ۰/۰۰ | گتوند..... |
| ۴ | ۰/۰۰ | ۴ | ۰/۰۰ | ۴ | ۰/۰۰ | ۴ | ۰/۰۰ | ۴ | ۰/۰۰ | لالی..... |
| ۴ | ۰/۰۰ | ۴ | ۰/۰۰ | ۴ | ۰/۰۰ | ۴ | ۰/۰۰ | ۴ | ۰/۰۰ | مسجد سلیمان..... |
| ۴ | ۰/۰۰ | ۴ | ۰/۰۰ | ۴ | ۰/۰۰ | ۴ | ۰/۰۰ | ۴ | ۰/۰۰ | هفتکل..... |
| ۴ | ۰/۰۰ | ۴ | ۰/۰۰ | ۴ | ۰/۰۰ | ۴ | ۰/۰۰ | ۴ | ۰/۰۰ | هندیجان..... |
| ۴ | ۰/۰۰ | ۴ | ۰/۰۰ | ۴ | ۰/۰۰ | ۴ | ۰/۰۰ | ۴ | ۰/۰۰ | هویزه..... |

ماخذ- سالنامه آماری کشور و خوزستان. نشریه جایگاه اقتصادی، اجتماعی و فرهنگی استان های کشور.

^۱ شهرستان های بندر ماهشهر، اندیمشک و اهواز دارای آزاد راه می باشند.

۹-۴- نمودار توزیع آزاد راه های^۱ تحت حوزه استحفاظی وزارت راه و شهرسازی در سال ۱۴۰۰ (درصد)



منبع: جدول ۹-۴

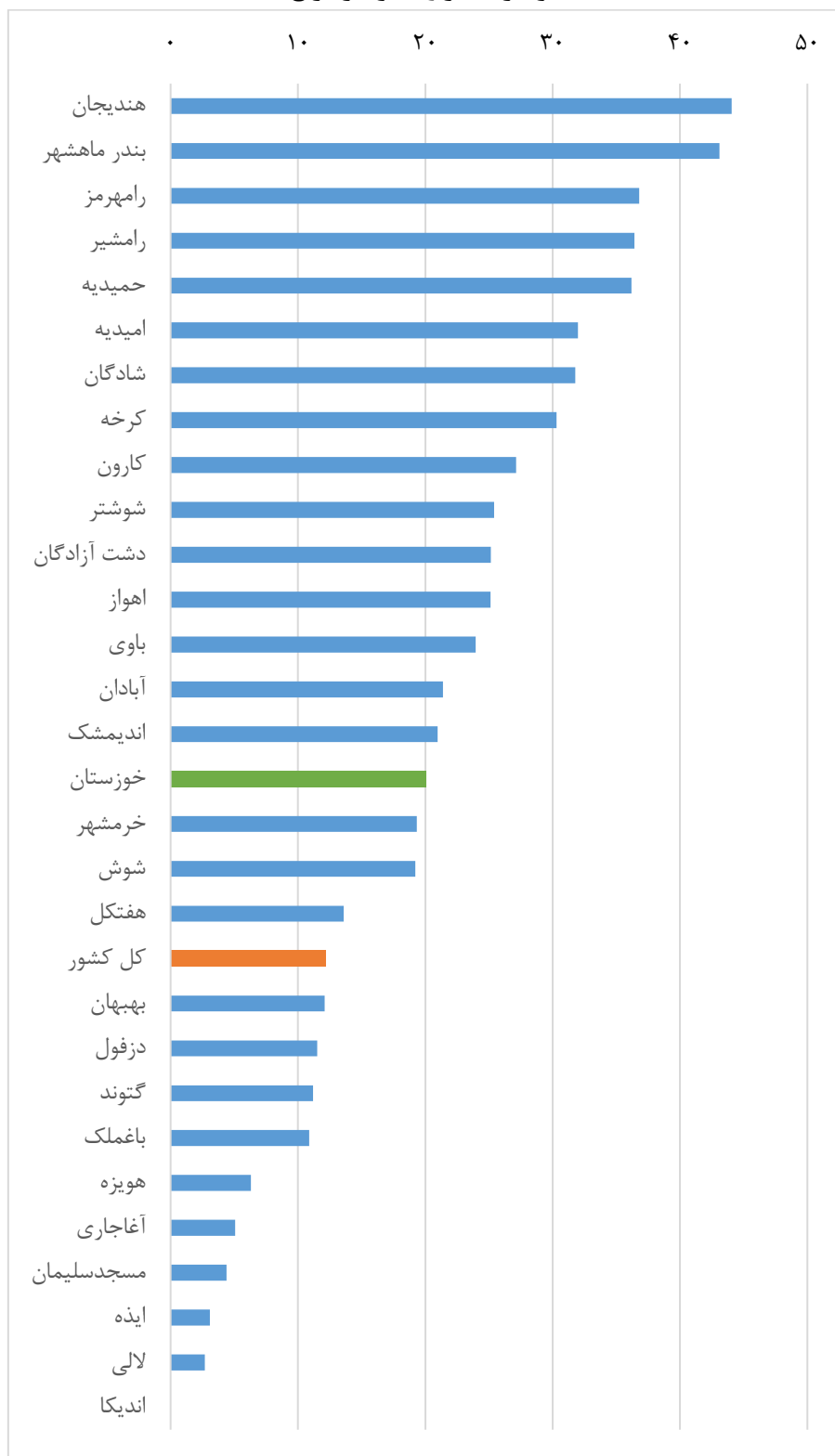
^۱ شهرستان های بندر ماهشهر، اندیمشک و اهواز دارای آزاد راه می باشند.

۹-۵- تراکم بزرگراه های تحت حوزه استحفاظی وزارت راه و شهرسازی به مساحت (کیلومتر به هزار کیلومتر مربع)

| ۱۴۰۰ | | ۱۳۹۹ | | ۱۳۹۸ | | ۱۳۹۷ | | ۱۳۹۶ | | شرح |
|------|-------|------|-------|------|-------|------|-------|------|--------|------------------|
| رتبه | تراکم | رتبه | تراکم | رتبه | تراکم | رتبه | تراکم | رتبه | تراکم | |
| xx | ۱۲/۲ | xx | ۱۱/۸۹ | xx | ۱۱/۱۱ | xx | ۱۱/۰۸ | xx | ۱۰/۳۳ | کل کشور..... |
| ۸ | ۲۰/۰۴ | ۱۱ | ۱۷/۶۶ | ۱۳ | ۱۶/۱۷ | ۱۳ | ۱۶/۱۷ | ۹ | ۱۷/۰۳ | خوزستان..... |
| ۱۴ | ۲۱/۳۹ | ۱۳ | ۱۳/۹۰ | ۱۳ | ۱۱/۶۲ | ۱۴ | ۱۷/۴۹ | ۱۴ | ۱۷/۴۹ | آبادان..... |
| ۲۴ | ۵/۰۷ | ۲۴ | ۰/۰۰ | ۲۴ | ۰/۰۰ | ۲۳ | ۶/۰۶ | ۱ | ۱۲۴/۵۸ | آغاچاری..... |
| ۶ | ۳۱/۹۸ | ۱۱ | ۱۵/۱۴ | ۱۱ | ۱۴/۹۴ | ۱۲ | ۲۱/۸۸ | ۲۶ | ۰/۰۰ | امیدیه..... |
| ۲۸ | ۰/۰۰ | ۲۴ | ۰/۰۰ | ۲۴ | ۰/۰۰ | ۲۷ | ۰/۰۰ | ۱۲ | ۲۰/۲۶ | اندیکا..... |
| ۱۵ | ۲۰/۹۶ | ۱۴ | ۱۱/۱۹ | ۱۴ | ۱۱/۲۰ | ۱۵ | ۱۵/۴۰ | ۳ | ۴۲/۲۳ | اندیمشک..... |
| ۱۲ | ۲۵/۱۳ | ۵ | ۲۷/۳۲ | ۴ | ۲۶/۸۳ | ۷ | ۲۷/۱۴ | ۲۵ | ۱/۵۸ | اهواز..... |
| ۲۶ | ۳/۰۸ | ۲۳ | ۱/۵۴ | ۲۳ | ۱/۵۸ | ۲۶ | ۲/۰۳ | ۲۶ | ۰/۰۰ | ایذه..... |
| ۲۲ | ۱۰/۸۸ | ۱۷ | ۹/۷۶ | ۲۰ | ۷/۶۶ | ۲۱ | ۸/۷۲ | ۱۵ | ۱۴/۴۸ | باغملک..... |
| ۱۳ | ۲۳/۹۷ | ۶ | ۲۷/۱۶ | ۳ | ۲۷/۱۶ | ۹ | ۲۳/۹۷ | ۱۶ | ۱۴/۳۱ | باوی..... |
| ۲ | ۴۳/۱۰ | ۲ | ۳۵/۲۸ | ۱ | ۵۱/۷۸ | ۱ | ۴۵/۹۶ | ۲ | ۴۵/۹۶ | بندرماهشهر..... |
| ۱۹ | ۱۲/۱۰ | ۱۹ | ۸/۲۳ | ۱۸ | ۸/۵۰ | ۱۸ | ۱۲/۴۸ | ۱۸ | ۱۲/۴۸ | بهبهان..... |
| ۵ | ۳۶/۱۸ | ۲۰ | ۸/۰۱ | ۱۹ | ۸/۰۱ | ۲ | ۳۶/۱۸ | ۴ | ۳۶/۶۹ | حمیدیه..... |
| ۱۶ | ۱۹/۳۴ | ۱۶ | ۹/۹۵ | ۱۷ | ۸/۶۶ | ۱۹ | ۱۲/۱۴ | ۱۹ | ۱۲/۱۴ | خرمشهر..... |
| ... | ... | ... | ... | ... | ... | ... | ... | ... | ... | دزپارت..... |
| ۲۰ | ۱۱/۵۱ | ۲۲ | ۱/۹۵ | ۲۲ | ۱/۹۶ | ۱۷ | ۱۲/۹۱ | ۱۷ | ۱۲/۹۱ | دزفول..... |
| ۱۱ | ۲۵/۱۴ | ۱۵ | ۱۱/۰۵ | ۱۵ | ۱۰/۳۴ | ۴ | ۲۹/۸۲ | ۵ | ۳۱/۲۹ | دشت آزادگان..... |
| ۴ | ۳۶/۴۲ | ۹ | ۱۸/۴۶ | ۹ | ۱۸/۰۹ | ۳ | ۳۰/۰۰ | ۹ | ۲۴/۰۷ | رامشیر..... |
| ۳ | ۳۶/۷۹ | ۱۰ | ۱۵/۸۶ | ۱۰ | ۱۵/۰۷ | ۱۰ | ۲۳/۱۰ | ۱۰ | ۲۳/۱۰ | رامهرمز..... |
| ۷ | ۳۱/۷۸ | ۳ | ۲۹/۹۵ | ۲ | ۲۷/۸۵ | ۶ | ۲۷/۸۲ | ۷ | ۲۷/۸۲ | شادگان..... |
| ۱۷ | ۱۹/۲۳ | ۱ | ۳۵/۶۸ | ۶ | ۲۱/۳۲ | ۱۱ | ۲۲/۷۳ | ۱۱ | ۲۲/۷۳ | شوش..... |
| ۱۰ | ۲۵/۳۹ | ۸ | ۲۰/۴۵ | ۷ | ۲۰/۴۳ | ۸ | ۲۶/۱۸ | ۸ | ۲۶/۱۸ | شوشتر..... |
| ۹ | ۲۷/۱۳ | ۷ | ۲۶/۴۶ | ۵ | ۲۶/۴۸ | ۵ | ۲۹/۲۴ | ۶ | ۲۸/۸۲ | کارون..... |
| ۸ | ۳۰/۳۱ | ... | ... | ... | ... | ... | ... | ... | ... | کرخه..... |
| ۲۱ | ۱۱/۱۸ | ۱۸ | ۸/۸۰ | ۱۶ | ۸/۷۴ | ۲۰ | ۱۱/۱۰ | ۲۱ | ۱۱/۱۰ | گتوند..... |
| ۲۷ | ۲/۶۹ | ۲۴ | ۰/۰۰ | ۲۴ | ۰/۰۰ | ۲۵ | ۲/۷۱ | ۲۴ | ۲/۷۱ | لالی..... |
| ۲۵ | ۴/۴۰ | ۲۱ | ۴/۹۹ | ۲۱ | ۵/۰۱ | ۲۴ | ۴/۴۱ | ۲۳ | ۴/۴۱ | مسجد سلیمان..... |
| ۱۸ | ۱۳/۵۹ | ۱۲ | ۱۴/۷۲ | ۱۲ | ۱۳/۷۲ | ۱۶ | ۱۳/۴۴ | ۲۰ | ۱۲/۰۵ | هفتکل..... |
| ۱ | ۴۴/۰۶ | ۴ | ۲۸/۵۲ | ۸ | ۱۸/۴۱ | ۱۳ | ۱۸/۹۹ | ۱۳ | ۱۸/۹۹ | هنديجان..... |
| ۲۳ | ۶/۳۰ | ۲۴ | ۰/۰۰ | ۲۴ | ۰/۰۰ | ۲۲ | ۶/۲۰ | ۲۲ | ۶/۲۰ | هویزه..... |

ماخذ- سالنامه آماری خوزستان. نشریه جایگاه اقتصادی، اجتماعی و فرهنگی استان های کشور.

۹-۵- نمودار تراکم بزرگراه های تحت حوزه استحفاظی وزارت راه و شهرسازی به مساحت در سال ۱۴۰۰ (کیلومتر به هزار کیلومتر مربع)



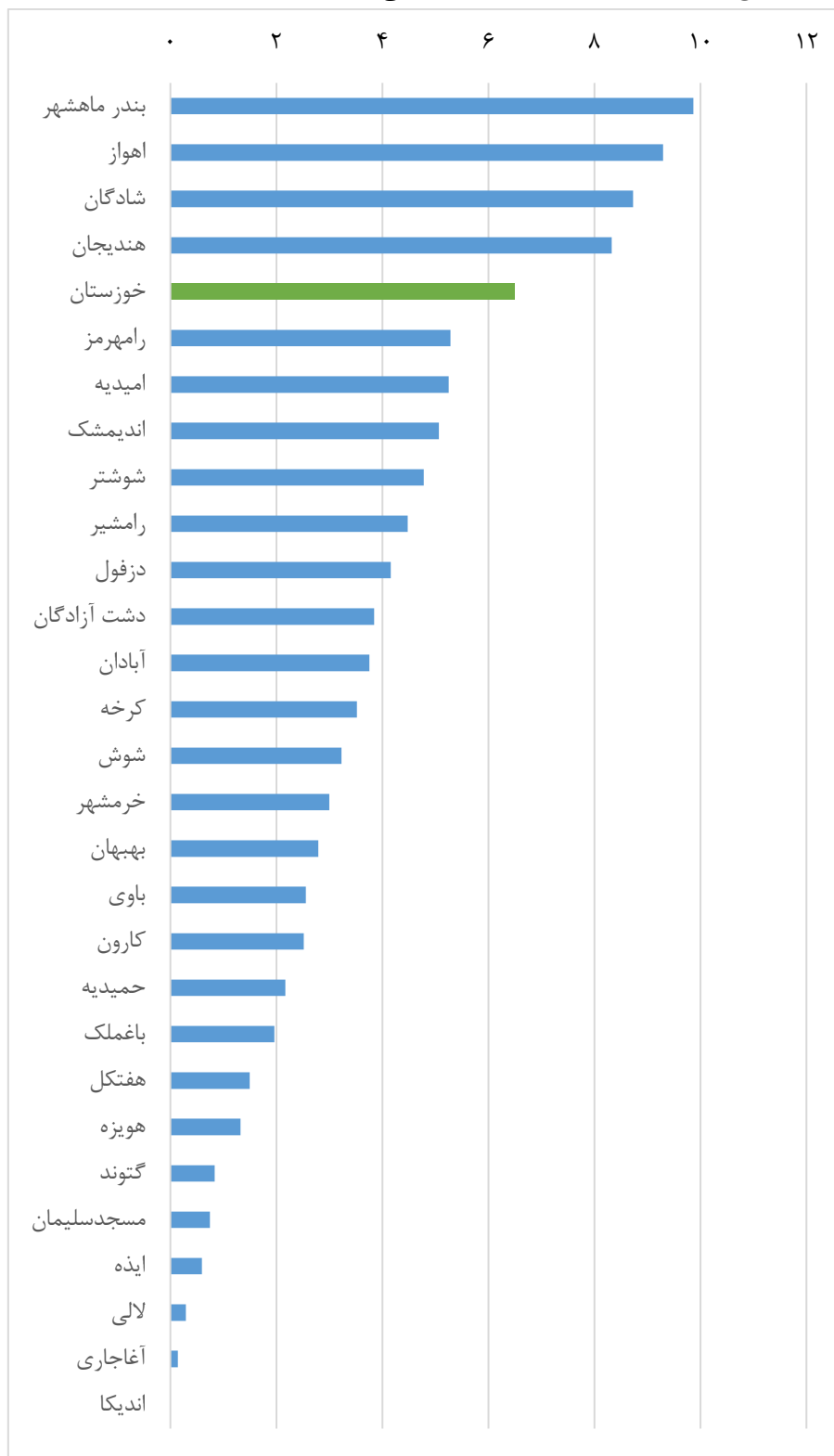
منبع: جدول ۹-۵

۹-۶- توزیع بزرگراه های تحت حوزه استحفاظی وزارت راه و شهرسازی (درصد)

| ۱۴۰۰ | | ۱۳۹۹ | | ۱۳۹۸ | | ۱۳۹۷ | | ۱۳۹۶ | | شرح |
|------|--------|------|--------|------|--------|------|--------|------|--------|------------------|
| رتبه | توزیع | رتبه | توزیع | رتبه | توزیع | رتبه | توزیع | رتبه | توزیع | |
| XX | ۱۰۰/۰۰ | XX | ۱۰۰/۰۰ | XX | ۱۰۰/۰۰ | XX | ۱۰۰/۰۰ | XX | ۱۰۰/۰۰ | کل کشور..... |
| ۴ | ۶/۴۹ | ۴ | ۵/۹۰ | ۵ | ۵/۷۵ | ۵ | ۵/۷۵ | ۱۰ | ۳/۹۳ | خوزستان..... |
| ۱۲ | ۳/۷۶ | ۱۱ | ۳/۴۴ | ۱۱ | ۳/۳۱ | ۱۲ | ۳/۹۱ | ۱۰ | ۳/۹۸ | آبادان..... |
| ۲۷ | ۰/۱۴ | ۲۴ | ۰/۰۰ | ۲۴ | ۰/۰۰ | ۲۶ | ۰/۱۶ | ۱۳ | ۳/۳۲ | آغاجاری..... |
| ۶ | ۵/۲۵ | ۹ | ۳/۵۱ | ۹ | ۳/۶۰ | ۱۱ | ۴/۱۴ | ۲۶ | ۰/۰۰ | امیدیه..... |
| ۲۸ | ۰/۰۰ | ۲۴ | ۰/۰۰ | ۲۴ | ۰/۰۰ | ۲۷ | ۰/۰۰ | ۹ | ۴/۳۰ | اندیکا..... |
| ۷ | ۵/۰۷ | ۸ | ۳/۸۲ | ۸ | ۳/۹۲ | ۱۰ | ۴/۲۲ | ۱ | ۱۱/۸۰ | اندیمشک..... |
| ۲ | ۹/۳۰ | ۱ | ۱۴/۲۷ | ۱ | ۱۴/۶۵ | ۱ | ۱۱/۶۲ | ۲۴ | ۰/۶۹ | اهواز..... |
| ۲۵ | ۰/۶۰ | ۲۳ | ۰/۶۶ | ۲۳ | ۰/۶۷ | ۲۴ | ۰/۶۸ | ۲۶ | ۰/۰۰ | ایذه..... |
| ۲۰ | ۱/۹۶ | ۱۵ | ۲/۴۸ | ۱۸ | ۱/۹۴ | ۱۹ | ۱/۷۳ | ۱۶ | ۲/۹۳ | باغملک..... |
| ۱۷ | ۲/۵۶ | ۷ | ۴/۰۹ | ۷ | ۴/۲۰ | ۱۶ | ۲/۹۰ | ۱۹ | ۱/۷۷ | باوی..... |
| ۱ | ۹/۸۷ | ۳ | ۱۱/۴۱ | ۳ | ۱۱/۰۹ | ۳ | ۷/۷۲ | ۳ | ۷/۸۷ | بندرماهشهر..... |
| ۱۶ | ۲/۷۹ | ۱۴ | ۲/۶۸ | ۱۴ | ۲/۷۵ | ۱۴ | ۳/۱۷ | ۱۴ | ۳/۲۳ | بهبهان..... |
| ۱۹ | ۲/۱۷ | ۲۲ | ۰/۶۸ | ۲۲ | ۰/۷۰ | ۱۷ | ۲/۴۶ | ۱۷ | ۲/۵۵ | حمیدیه..... |
| ۱۵ | ۳/۰۰ | ۱۸ | ۲/۱۸ | ۱۶ | ۲/۲۳ | ۱۸ | ۲/۴۶ | ۱۸ | ۲/۵۰ | خرمشهر..... |
| ... | ... | ... | ... | ... | ... | ... | ... | ... | ... | دزپارت..... |
| ۱۰ | ۴/۱۶ | ۲۰ | ۱/۰۰ | ۲۰ | ۱/۰۲ | ۷ | ۵/۲۸ | ۸ | ۵/۳۸ | دزفول..... |
| ۱۱ | ۳/۸۴ | ۱۶ | ۲/۳۸ | ۱۵ | ۲/۲۹ | ۸ | ۵/۱۷ | ۷ | ۵/۵۳ | دشت آزادگان..... |
| ۹ | ۴/۴۸ | ۱۳ | ۳/۲۰ | ۱۲ | ۳/۲۹ | ۹ | ۴/۲۸ | ۱۲ | ۳/۵۰ | رامشیر..... |
| ۵ | ۵/۲۸ | ۱۲ | ۳/۲۱ | ۱۳ | ۳/۰۸ | ۱۳ | ۳/۷۰ | ۱۱ | ۳/۷۷ | رامهرمز..... |
| ۳ | ۸/۷۳ | ۲ | ۱۱/۶۱ | ۲ | ۱۱/۲۵ | ۲ | ۸/۸۱ | ۲ | ۸/۹۸ | شادگان..... |
| ۱۴ | ۳/۲۳ | ۴ | ۸/۴۶ | ۴ | ۸/۶۹ | ۴ | ۷/۲۶ | ۴ | ۷/۴۰ | شوش..... |
| ۸ | ۴/۷۸ | ۶ | ۵/۴۳ | ۶ | ۵/۵۸ | ۶ | ۵/۶۱ | ۶ | ۵/۷۱ | شوشتر..... |
| ۱۸ | ۲/۵۲ | ۱۰ | ۳/۴۷ | ۱۰ | ۳/۵۶ | ۱۵ | ۳/۰۸ | ۱۵ | ۳/۰۹ | کارون..... |
| ۱۳ | ۳/۵۲ | ... | ... | ... | ... | ... | ... | ... | ... | کرخه..... |
| ۲۳ | ۰/۸۴ | ۲۱ | ۰/۹۳ | ۲۱ | ۰/۹۵ | ۲۲ | ۰/۹۵ | ۲۲ | ۰/۹۷ | گتوند..... |
| ۲۶ | ۰/۲۹ | ۲۴ | ۰/۰۰ | ۲۴ | ۰/۰۰ | ۲۵ | ۰/۳۳ | ۲۵ | ۰/۳۴ | لالی..... |
| ۲۴ | ۰/۷۴ | ۱۹ | ۱/۱۹ | ۱۹ | ۱/۲۲ | ۲۳ | ۰/۸۴ | ۲۳ | ۰/۸۶ | مسجد سلیمان..... |
| ۲۱ | ۱/۴۹ | ۱۷ | ۲/۲۹ | ۱۷ | ۲/۲۱ | ۲۰ | ۱/۷۰ | ۲۰ | ۱/۵۵ | هفتکل..... |
| ۴ | ۸/۳۳ | ۵ | ۷/۶۱ | ۵ | ۷/۸۱ | ۵ | ۶/۳۲ | ۵ | ۶/۴۴ | هنديجان..... |
| ۲۲ | ۱/۳۲ | ۲۴ | ۰/۰۰ | ۲۴ | ۰/۰۰ | ۲۱ | ۱/۵۰ | ۲۱ | ۱/۵۳ | هویزه..... |

ماخذ- سالنامه آماری خوزستان. نشریه جایگاه اقتصادی، اجتماعی و فرهنگی استان های کشور.

۹-۶- نمودار توزیع بزرگراه های تحت حوزه استحفاظی وزارت راه و شهرسازی در سال ۱۴۰۰ (درصد)



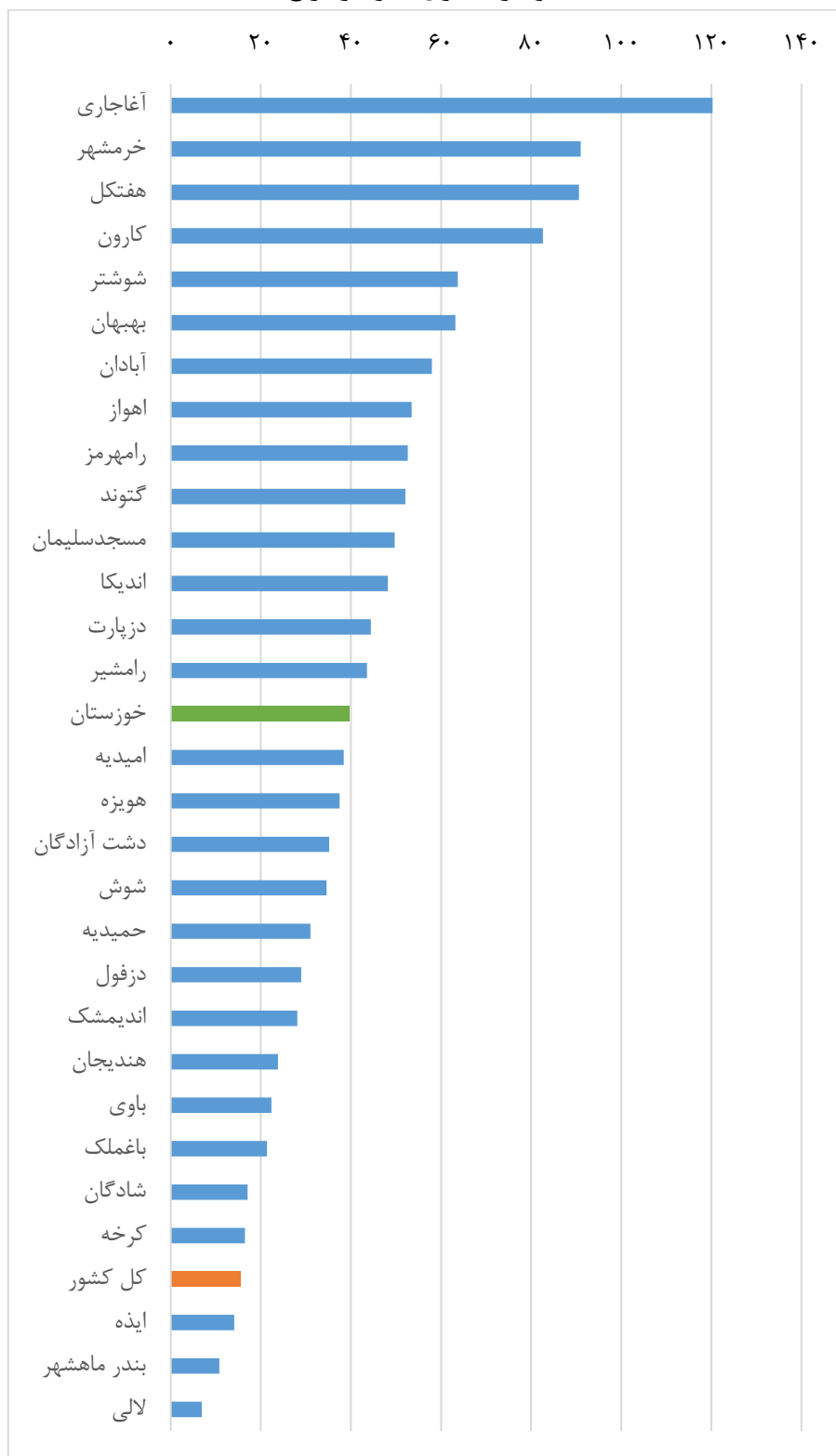
منبع: جدول ۹-۶

۹-۷- تراکم راه های اصلی تحت حوزه استحفاظی وزارت راه و شهرسازی به مساحت (کیلومتر به هزار کیلومتر مربع)

| ۱۴۰۰ | | ۱۳۹۹ | | ۱۳۹۸ | | ۱۳۹۷ | | ۱۳۹۶ | | شرح |
|------|--------|------|-------|------|-------|------|--------|------|--------|------------------|
| رتبه | تراکم | رتبه | تراکم | رتبه | تراکم | رتبه | تراکم | رتبه | تراکم | |
| xx | ۱۵/۵۰ | xx | ۱۵/۵۳ | xx | ۱۵/۸۳ | xx | ۱۵/۷۸ | xx | ۱۵/۸۸ | کل کشور..... |
| ۲ | ۳۹/۷۰ | ۲ | ۴۱/۷۱ | ۳ | ۴۱/۴۹ | ۳ | ۴۱/۴۹ | ۲ | ۴۳/۴۲ | خوزستان..... |
| ۷ | ۵۷/۹۶ | ۱۳ | ۵۸/۳۶ | ۱۵ | ۵۲/۱۳ | ۹ | ۵۶/۶۲ | ۹ | ۵۶/۱۹ | آبادان..... |
| ۱ | ۱۲۰/۲۸ | ۹ | ۶۳/۳۸ | ۳ | ۷۵/۷۶ | ۱ | ۱۵۸/۵۹ | ۱ | ۳۲۸/۶۲ | آغاچاری..... |
| ۱۵ | ۳۸/۴۰ | ۲۱ | ۳۸/۷۷ | ۲۱ | ۳۸/۲۷ | ۱۳ | ۴۲/۳۶ | ۱۱ | ۵۲/۷۰ | امیدیه..... |
| ۱۲ | ۴۸/۲۰ | ۱۲ | ۶۰/۱۷ | ۱۲ | ۵۹/۸۱ | ۱۲ | ۴۸/۱۶ | ۲۱ | ۲۵/۴۱ | اندیکا..... |
| ۲۱ | ۲۸/۰۸ | ۱۸ | ۴۶/۱۲ | ۱۸ | ۴۶/۱۸ | ۲۵ | ۱۹/۲۹ | ۴ | ۷۶/۴۸ | اندیمشک..... |
| ۸ | ۵۳/۴۵ | ۱۴ | ۵۴/۱۰ | ۱۳ | ۵۳/۱۳ | ۱۱ | ۴۸/۹۷ | ۲۲ | ۲۱/۳۸ | اهواز..... |
| ۲۷ | ۱۴/۱۰ | ۷ | ۶۷/۸۲ | ۶ | ۶۹/۹۱ | ۲۲ | ۲۷/۴۵ | ۲۵ | ۱۳/۰۶ | ایذه..... |
| ۲۴ | ۲۱/۳۲ | ۱۰ | ۶۲/۳۴ | ۸ | ۶۴/۱۹ | ۲۱ | ۲۹/۰۴ | ۲۴ | ۱۳/۶۳ | باغملک..... |
| ۲۳ | ۲۲/۳۷ | ۲۲ | ۲۳/۹۷ | ۲۳ | ۲۳/۹۷ | ۲۳ | ۲۲/۱۵ | ۱۴ | ۴۳/۶۵ | باوی..... |
| ۲۸ | ۱۰/۷۶ | ۲۵ | ۱۷/۰۸ | ۲۲ | ۲۶/۴۷ | ۱۸ | ۳۲/۱۸ | ۱۸ | ۳۲/۱۸ | بندرماهشهر..... |
| ۶ | ۶۳/۳۱ | ۱۷ | ۴۷/۰۴ | ۱۷ | ۴۷/۷۵ | ۵ | ۷۲/۶۱ | ۶ | ۷۱/۱۹ | بهبهان..... |
| ۱۹ | ۳۱/۰۱ | ۳ | ۷۲/۰۹ | ۴ | ۷۲/۰۹ | ۱۹ | ۳۱/۰۱ | ۱۹ | ۳۰/۴۹ | حمیدیه..... |
| ۲ | ۹۱/۰۰ | ۵ | ۶۹/۷۷ | ۱۱ | ۶۰/۷۵ | ۴ | ۷۲/۶۷ | ۵ | ۷۱/۸۹ | خرمشهر..... |
| ۱۳ | ۴۴/۴۴ | ... | ... | ... | ... | ... | ... | ... | ... | دزپارت..... |
| ۲۰ | ۲۸/۹۷ | ۱۹ | ۴۵/۵۸ | ۱۹ | ۴۵/۷۶ | ۲۰ | ۲۹/۳۶ | ۲۰ | ۲۸/۷۸ | دزفول..... |
| ۱۷ | ۳۵/۱۷ | ۲۰ | ۴۳/۴۹ | ۲۰ | ۴۳/۵۱ | ۱۵ | ۳۷/۸۳ | ۱۵ | ۳۵/۲۹ | دشت آزادگان..... |
| ۱۴ | ۴۳/۵۴ | ۱۱ | ۶۲/۰۷ | ۱۰ | ۶۰/۸۰ | ۱۴ | ۴۰/۹۹ | ۱۳ | ۴۶/۵۴ | رامشیر..... |
| ۹ | ۵۲/۵۹ | ۱ | ۹۷/۹۰ | ۱ | ۹۹/۸۳ | ۷ | ۵۸/۹۱ | ۸ | ۵۸/۹۱ | رامهرمز..... |
| ۲۵ | ۱۷/۰۹ | ۲۳ | ۲۰/۷۶ | ۲۴ | ۲۰/۴۶ | ۲۴ | ۲۰/۱۸ | ۲۳ | ۲۰/۲۳ | شادگان..... |
| ۱۸ | ۳۴/۵۸ | ۲۶ | ۱۶/۸۳ | ۲۷ | ۱۰/۰۶ | ۱۶ | ۳۵/۱۲ | ۱۶ | ۳۵/۱۲ | شوش..... |
| ۵ | ۶۳/۷۰ | ۴ | ۷۱/۲۸ | ۵ | ۷۱/۱۹ | ۶ | ۶۴/۷۸ | ۷ | ۶۴/۷۸ | شوشتر..... |
| ۴ | ۸۲/۶۴ | ۲۷ | ۱۵/۱۹ | ۲۵ | ۱۵/۲۰ | ۳ | ۷۹/۳۷ | ۳ | ۷۷/۵۳ | کارون..... |
| ۲۶ | ۱۶/۴۹ | ... | ... | ... | ... | ... | ... | ... | ... | کرخه..... |
| ۱۰ | ۵۲/۰۷ | ۶ | ۶۸/۹۴ | ۷ | ۶۸/۴۵ | ۸ | ۵۷/۱۴ | ۱۰ | ۵۴/۶۸ | گتوند..... |
| ۲۹ | ۶/۸۶ | ۱۶ | ۴۹/۴۳ | ۱۶ | ۴۹/۹۳ | ۲۷ | ۷/۶۴ | ۲۷ | ۶/۹۳ | لالی..... |
| ۱۱ | ۴۹/۶۸ | ۱۵ | ۵۲/۷۰ | ۱۴ | ۵۲/۹۰ | ۱۰ | ۵۱/۰۶ | ۱۲ | ۵۱/۰۶ | مسجد سلیمان..... |
| ۳ | ۹۰/۶۳ | ۲ | ۹۱/۶۹ | ۲ | ۹۰/۶۷ | ۲ | ۹۴/۵۰ | ۲ | ۹۴/۵۰ | هفتکل..... |
| ۲۲ | ۲۳/۷۷ | ۲۴ | ۱۷/۰۹ | ۲۶ | ۱۱/۰۳ | ۲۶ | ۱۱/۱۹ | ۲۶ | ۱۱/۱۹ | هندیجان..... |
| ۱۶ | ۳۷/۴۷ | ۸ | ۶۳/۵۲ | ۹ | ۶۲/۵۳ | ۱۷ | ۳۴/۱۰ | ۱۷ | ۳۴/۱۰ | هویزه..... |

ماخذ- سالنامه آماری خوزستان. نشریه جایگاه اقتصادی، اجتماعی و فرهنگی استان های کشور.

۹-۷- نمودار تراکم راه های اصلی تحت حوزه استحفاظی وزارت راه و شهرسازی به مساحت در سال ۱۴۰۰ (کیلومتر به هزار کیلومتر مربع)



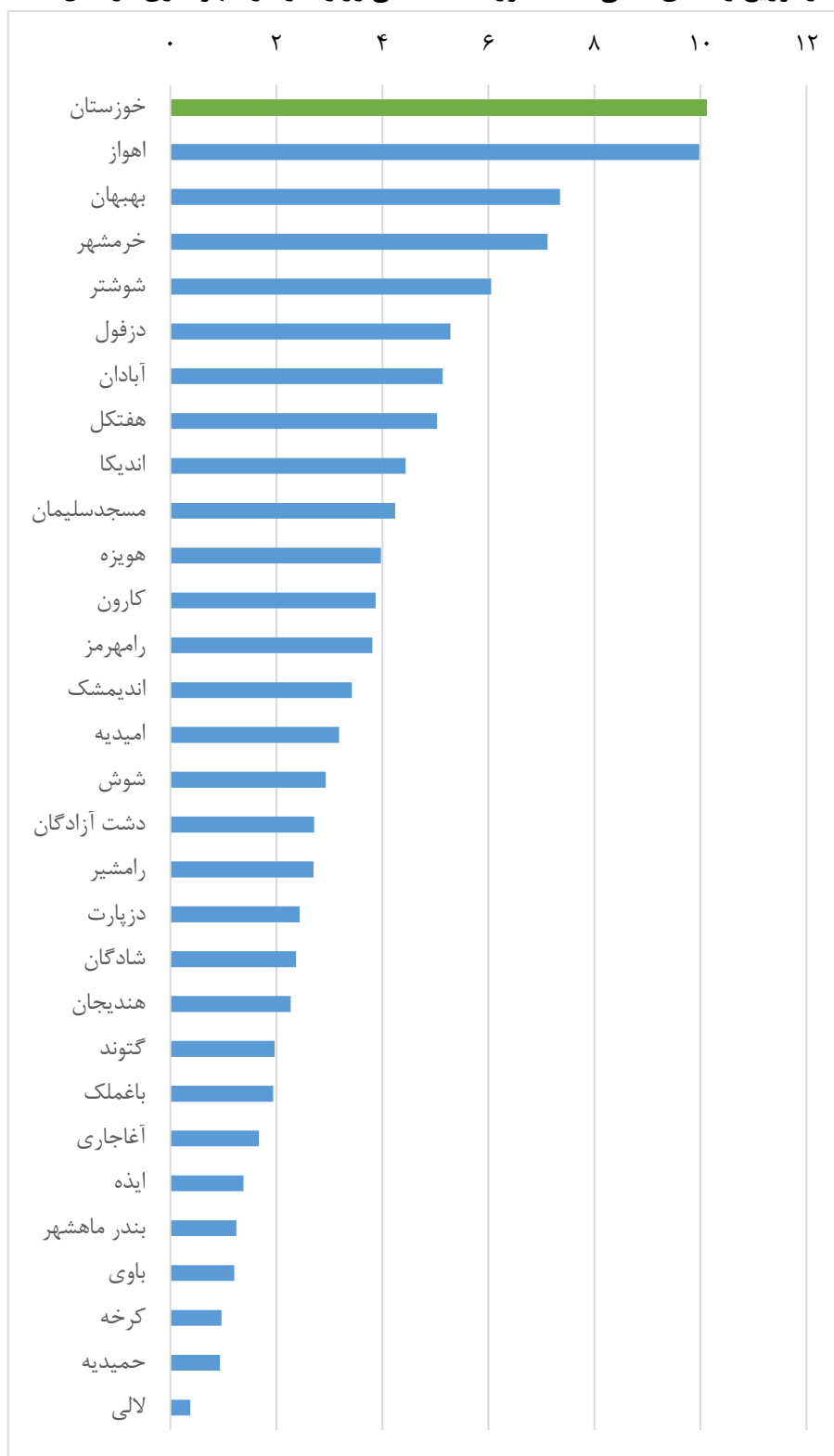
منبع: جدول ۹-۷

۸-۹- توزیع راه های اصلی تحت حوزه استحفاظی وزارت راه و شهرسازی (درصد)

| ۱۴۰۰ | | ۱۳۹۹ | | ۱۳۹۸ | | ۱۳۹۷ | | ۱۳۹۶ | | شرح |
|------|--------|------|--------|------|--------|------|--------|------|--------|------------------|
| رتبه | توزیع | رتبه | توزیع | رتبه | توزیع | رتبه | توزیع | رتبه | توزیع | |
| XX | ۱۰۰/۰۰ | XX | ۱۰۰/۰۰ | XX | ۱۰۰/۰۰ | XX | ۱۰۰/۰۰ | XX | ۱۰۰/۰۰ | کل کشور..... |
| ۱ | ۱۰/۱۲ | ۱ | ۱۰/۶۶ | ۱ | ۱۰/۳۵ | ۱ | ۱۰/۳۵ | ۹ | ۳/۹۳ | خوزستان..... |
| ۶ | ۵/۱۴ | ۱۲ | ۴/۲۹ | ۱۲ | ۴/۲۹ | ۵ | ۵/۴۴ | ۵ | ۵/۴۱ | آبادان..... |
| ۲۳ | ۱/۶۷ | ۲۶ | ۰/۷۳ | ۲۶ | ۰/۷۳ | ۲۳ | ۱/۷۸ | ۱۳ | ۳/۷۰ | آغاجاری..... |
| ۱۴ | ۳/۱۸ | ۱۷ | ۲/۶۶ | ۱۷ | ۲/۶۷ | ۱۵ | ۳/۴۴ | ۹ | ۴/۳۰ | امیدیه..... |
| ۸ | ۴/۴۴ | ۹ | ۴/۵۹ | ۹ | ۴/۶۰ | ۹ | ۴/۳۲ | ۲۰ | ۲/۲۹ | اندیکا..... |
| ۱۳ | ۳/۴۲ | ۸ | ۴/۶۶ | ۸ | ۴/۶۷ | ۲۱ | ۲/۲۷ | ۱ | ۹/۰۵ | اندیمشک..... |
| ۱ | ۹/۹۸ | ۲ | ۸/۳۷ | ۲ | ۸/۳۸ | ۱ | ۹/۰۱ | ۱۲ | ۳/۹۵ | اهواز..... |
| ۲۴ | ۱/۳۸ | ۱ | ۸/۵۹ | ۱ | ۸/۵۹ | ۱۲ | ۳/۹۴ | ۲۳ | ۱/۸۸ | ایذه..... |
| ۲۲ | ۱/۹۴ | ۷ | ۴/۷۰ | ۷ | ۴/۷۰ | ۱۹ | ۲/۴۸ | ۲۵ | ۱/۱۷ | باغملک..... |
| ۲۶ | ۱/۲۰ | ۲۵ | ۱/۰۷ | ۲۵ | ۱/۰۷ | ۲۵ | ۱/۱۵ | ۲۱ | ۲/۲۸ | باوی..... |
| ۲۵ | ۱/۲۴ | ۲۲ | ۱/۶۴ | ۲۲ | ۱/۶۴ | ۲۰ | ۲/۳۲ | ۱۹ | ۲/۳۳ | بندرماهشهر..... |
| ۲ | ۷/۳۵ | ۱۰ | ۴/۵۴ | ۱۱ | ۴/۴۷ | ۲ | ۷/۹۲ | ۲ | ۷/۷۹ | بهبهان..... |
| ۲۸ | ۰/۹۴ | ۲۱ | ۱/۸۱ | ۲۱ | ۱/۸۱ | ۲۶ | ۰/۹۱ | ۲۶ | ۰/۹۰ | حمیدیه..... |
| ۳ | ۷/۱۲ | ۱۱ | ۴/۵۲ | ۱۰ | ۴/۵۳ | ۳ | ۶/۳۲ | ۳ | ۶/۲۷ | خرمشهر..... |
| ۱۸ | ۲/۴۴ | ... | ... | ... | ... | ... | ... | ... | ... | دزپارت..... |
| ۵ | ۵/۲۸ | ۳ | ۶/۸۹ | ۳ | ۶/۹۰ | ۶ | ۵/۱۶ | ۷ | ۵/۰۸ | دزفول..... |
| ۱۶ | ۲/۷۱ | ۱۶ | ۲/۷۸ | ۱۶ | ۲/۷۸ | ۱۶ | ۲/۸۲ | ۱۸ | ۲/۶۴ | دشت آزادگان..... |
| ۱۷ | ۲/۷۰ | ۱۵ | ۳/۱۹ | ۱۵ | ۳/۱۹ | ۱۸ | ۲/۵۱ | ۱۶ | ۲/۸۶ | رامشیر..... |
| ۱۲ | ۳/۸۱ | ۴ | ۵/۸۸ | ۴ | ۵/۸۹ | ۱۱ | ۴/۰۵ | ۱۱ | ۴/۰۷ | رامهرمز..... |
| ۱۹ | ۲/۳۷ | ۱۸ | ۲/۳۹ | ۱۸ | ۲/۳۹ | ۱۷ | ۲/۷۵ | ۱۷ | ۲/۷۶ | شادگان..... |
| ۱۵ | ۲/۹۳ | ۲۴ | ۱/۱۸ | ۲۴ | ۱/۱۸ | ۸ | ۴/۸۲ | ۸ | ۴/۸۴ | شوش..... |
| ۴ | ۶/۰۵ | ۵ | ۵/۶۱ | ۵ | ۵/۶۲ | ۴ | ۵/۹۶ | ۴ | ۵/۹۸ | شوشتر..... |
| ۱۱ | ۳/۸۷ | ۲۷ | ۰/۵۹ | ۲۷ | ۰/۵۹ | ۱۳ | ۳/۵۹ | ۱۵ | ۳/۵۲ | کارون..... |
| ۲۷ | ۰/۹۷ | ... | ... | ... | ... | ... | ... | ... | ... | کرخه..... |
| ۲۱ | ۱/۹۷ | ۲۰ | ۲/۱۶ | ۲۰ | ۲/۱۶ | ۲۲ | ۲/۱۰ | ۲۲ | ۲/۰۲ | گتوند..... |
| ۲۹ | ۰/۳۸ | ۱۹ | ۲/۲۷ | ۱۹ | ۲/۲۷ | ۲۷ | ۰/۴۰ | ۲۷ | ۰/۳۷ | لالی..... |
| ۹ | ۴/۲۴ | ۱۴ | ۳/۷۳ | ۱۴ | ۳/۷۳ | ۱۰ | ۴/۲۰ | ۱۰ | ۴/۲۲ | مسجد سلیمان..... |
| ۷ | ۵/۰۳ | ۱۳ | ۴/۲۲ | ۱۳ | ۴/۲۲ | ۷ | ۵/۱۳ | ۶ | ۵/۱۵ | هفتکل..... |
| ۲۰ | ۲/۲۷ | ۲۳ | ۱/۳۵ | ۲۳ | ۱/۳۵ | ۲۴ | ۱/۶۰ | ۲۴ | ۱/۶۱ | هندیجان..... |
| ۱۰ | ۳/۹۸ | ۶ | ۵/۵۹ | ۶ | ۵/۵۹ | ۱۴ | ۳/۵۶ | ۱۴ | ۳/۵۷ | هویزه..... |

ماخذ- سالنامه آماری خوزستان. نشریه جایگاه اقتصادی، اجتماعی و فرهنگی استان های کشور.

۸-۹- نمودار توزیع راه های اصلی تحت حوزه استحفاظی وزارت راه و شهرسازی در سال ۱۴۰۰ (درصد)



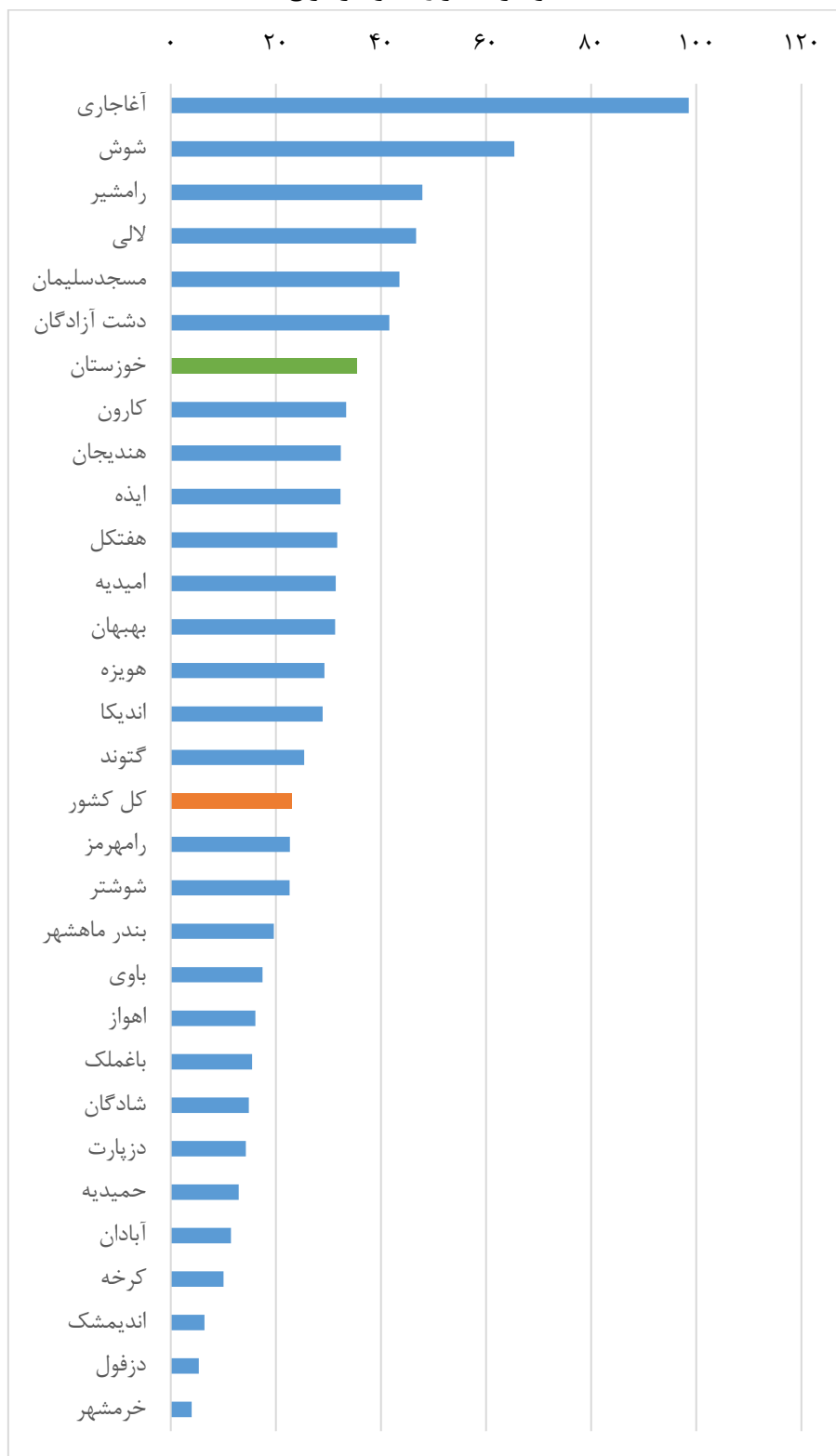
منبع: جدول ۸-۹

۹-۹- تراکم راه های فرعی تحت حوزه استحفاظی وزارت راه و شهرسازی به مساحت (کیلومتر به هزار کیلومتر مربع)

| ۱۴۰۰ | | ۱۳۹۹ | | ۱۳۹۸ | | ۱۳۹۷ | | ۱۳۹۶ | | شرح |
|------|--------|------|---------|------|---------|------|--------|------|----------|------------------|
| رتبه | تراکم | رتبه | تراکم | رتبه | تراکم | رتبه | تراکم | رتبه | تراکم | |
| xx | ۲۳/۰۶ | xx | ۲۳/۱۸ | xx | ۲۳/۰۶ | xx | ۲۶/۰۱ | xx | ۲۶/۳۵ | کل کشور..... |
| ۹ | ۳۵/۴۸ | ۹ | ۳۵/۵۱ | ۹ | ۳۵/۴۸ | ۲۲ | ۱۸/۵۹ | ۲۰ | ۲۰/۴۰ | خوزستان..... |
| ۲۵ | ۱۱/۴۷ | ۲۷ | ۱۶/۹۸ | ۲۷ | ۱۵/۱۷ | ۱۸ | ۱۰/۲۴ | ۱۸ | ۸/۵۹ | آبادان..... |
| ۱ | ۹۸/۵۹ | ۱۱ | ۸۱/۴۱ | ۷ | ۹۷/۳۱ | ۱۹ | ۹/۴۳ | ۱ | ۲۰.۲/۰.۲ | آغاچاری..... |
| ۱۱ | ۳۱/۴۲ | ۲ | ۱۳۳/۵۴ | ۳ | ۱۳۱/۸۰ | ۷ | ۳۰/۵۹ | ۱۰ | ۲۵/۱۴ | امیدیه..... |
| ۱۴ | ۲۸/۸۷ | ۲۰ | ۴۲/۸۰ | ۲۰ | ۴۲/۵۵ | ۱۱ | ۲۴/۴۸ | ۲۳ | ۰/۰۰ | اندیکا..... |
| ۲۷ | ۶/۴۱ | ۲۶ | ۲۰/۹۹ | ۲۶ | ۲۱/۰.۲ | ۲۳ | ۰/۰۰ | ۱۲ | ۲۱/۴۱ | اندیمشک..... |
| ۲۰ | ۱۶/۰.۸ | ۷ | ۱۰.۲/۶۸ | ۶ | ۱۰۰/۱۶ | ۱۶ | ۱۳/۶۷ | ۱۶ | ۱۶/۶۳ | اهواز..... |
| ۹ | ۳۲/۳۱ | ۱۸ | ۴۵/۶۵ | ۱۷ | ۴۷/۰.۶ | ۱۲ | ۲۱/۳۵ | ۲۲ | ۰/۷۴ | ایذه..... |
| ۲۱ | ۱۵/۴۸ | ۶ | ۱۰.۵/۷۶ | ۵ | ۱۰.۸/۹۰ | ۱۷ | ۱۱/۲۴ | ۲۰ | ۵/۳۱ | باغملک..... |
| ۱۹ | ۱۷/۴۳ | ۳ | ۱۳۲/۱۰ | ۲ | ۱۳۲/۱۰ | ۲۰ | ۸/۷۱ | ۱۵ | ۱۸/۴۵ | باوی..... |
| ۱۸ | ۱۹/۶۲ | ۲۴ | ۳۲/۲۴ | ۱۵ | ۴۹/۹۵ | ۲۳ | ۰/۰۰ | ۲۳ | ۰/۰۰ | بندرماهشهر..... |
| ۱۲ | ۳۱/۲۵ | ۱۴ | ۶۲/۶۳ | ۱۴ | ۶۳/۷۰ | ۶ | ۳۲/۲۵ | ۷ | ۳۲/۲۵ | بهبهان..... |
| ۲۴ | ۱۲/۹۲ | ۲۳ | ۳۲/۴۳ | ۲۳ | ۳۲/۴۳ | ۲۳ | ۰/۰۰ | ۲۳ | ۰/۰۰ | حمیدیه..... |
| ۲۹ | ۴/۰.۰ | ۲۲ | ۳۲/۶۳ | ۲۵ | ۲۸/۴۲ | ۲۳ | ۰/۰۰ | ۲۳ | ۰/۰۰ | خرمشهر..... |
| ۲۳ | ۱۴/۲۷ | ... | ... | ... | ... | ... | ... | ... | ... | دزپارت..... |
| ۲۸ | ۵/۳۴ | ۱۶ | ۵۱/۰.۳ | ۱۶ | ۴۹/۳۵ | ۲۲ | ۵/۳۶ | ۲۱ | ۳/۱۹ | دزفول..... |
| ۶ | ۴۱/۵۶ | ۸ | ۹۵/۸۹ | ۸ | ۹۵/۱۸ | ۱ | ۴۱/۵۸ | ۳ | ۳۹/۷۱ | دشت آزادگان..... |
| ۳ | ۴۷/۸۹ | ۱۰ | ۸۲/۸۰ | ۱۰ | ۸۱/۱۱ | ۴ | ۳۷/۰.۴ | ۵ | ۳۷/۰.۴ | رامشیر..... |
| ۱۶ | ۲۲/۶۵ | ۹ | ۸۷/۰.۰ | ۹ | ۸۷/۱۸ | ۱۳ | ۲۰/۳۵ | ۱۳ | ۲۰/۳۵ | رامهرمز..... |
| ۲۲ | ۱۴/۸۳ | ۱۹ | ۴۴/۴۷ | ۱۹ | ۴۳/۵۰ | ۲۱ | ۸/۴۵ | ۱۹ | ۸/۴۵ | شادگان..... |
| ۲ | ۶۵/۳۸ | ۴ | ۱۱۸/۸۱ | ۱۲ | ۷۰/۷۲ | ۵ | ۳۶/۲۸ | ۶ | ۳۶/۲۸ | شوش..... |
| ۱۷ | ۲۲/۶۳ | ۵ | ۱۱۲/۴۳ | ۴ | ۱۱۲/۲۹ | ۱۴ | ۱۸/۵۰ | ۱۴ | ۱۸/۵۰ | شوشتر..... |
| ۷ | ۳۳/۳۹ | ۱۳ | ۶۴/۶۱ | ۱۳ | ۶۴/۶۶ | ۲۳ | ۰/۰۰ | ۲۳ | ۰/۰۰ | کارون..... |
| ۲۶ | ۱۰/۰.۱ | ... | ... | ... | ... | ... | ... | ... | ... | کرخه..... |
| ۱۵ | ۲۵/۳۶ | ۱ | ۱۵۰/۸۳ | ۱ | ۱۴۸/۴۱ | ۹ | ۲۵/۱۸ | ۹ | ۲۵/۱۸ | گتوند..... |
| ۴ | ۴۶/۶۸ | ۲۵ | ۳۰/۲۰ | ۲۴ | ۳۰/۵۰ | ۲ | ۴۰/۲۱ | ۲ | ۴۰/۲۱ | لالی..... |
| ۵ | ۴۳/۵۰ | ۲۱ | ۳۶/۲۶ | ۲۲ | ۳۴/۹۳ | ۳ | ۳۸/۱۴ | ۴ | ۳۸/۱۴ | مسجد سلیمان..... |
| ۱۰ | ۳۱/۶۹ | ۱۷ | ۴۶/۴۱ | ۱۸ | ۴۵/۸۹ | ۱۰ | ۲۵/۰.۷ | ۱۱ | ۲۵/۰.۷ | هفتکل..... |
| ۸ | ۳۲/۳۸ | ۱۵ | ۵۵/۲۰ | ۲۱ | ۳۵/۶۳ | ۱۵ | ۱۶/۱۴ | ۱۷ | ۱۶/۱۴ | هنديجان..... |
| ۱۳ | ۲۹/۲۲ | ۱۲ | ۷۵/۷۹ | ۱۱ | ۷۴/۶۱ | ۸ | ۲۸/۷۶ | ۸ | ۲۸/۷۶ | هویزه..... |

ماخذ- سالنامه آماری خوزستان. نشریه جایگاه اقتصادی، اجتماعی و فرهنگی استان های کشور.

۹-۹- نمودار تراکم راه های فرعی تحت حوزه استحفاظی وزارت راه و شهرسازی به مساحت در سال ۱۴۰۰
(کیلومتر به هزار کیلومتر مربع)



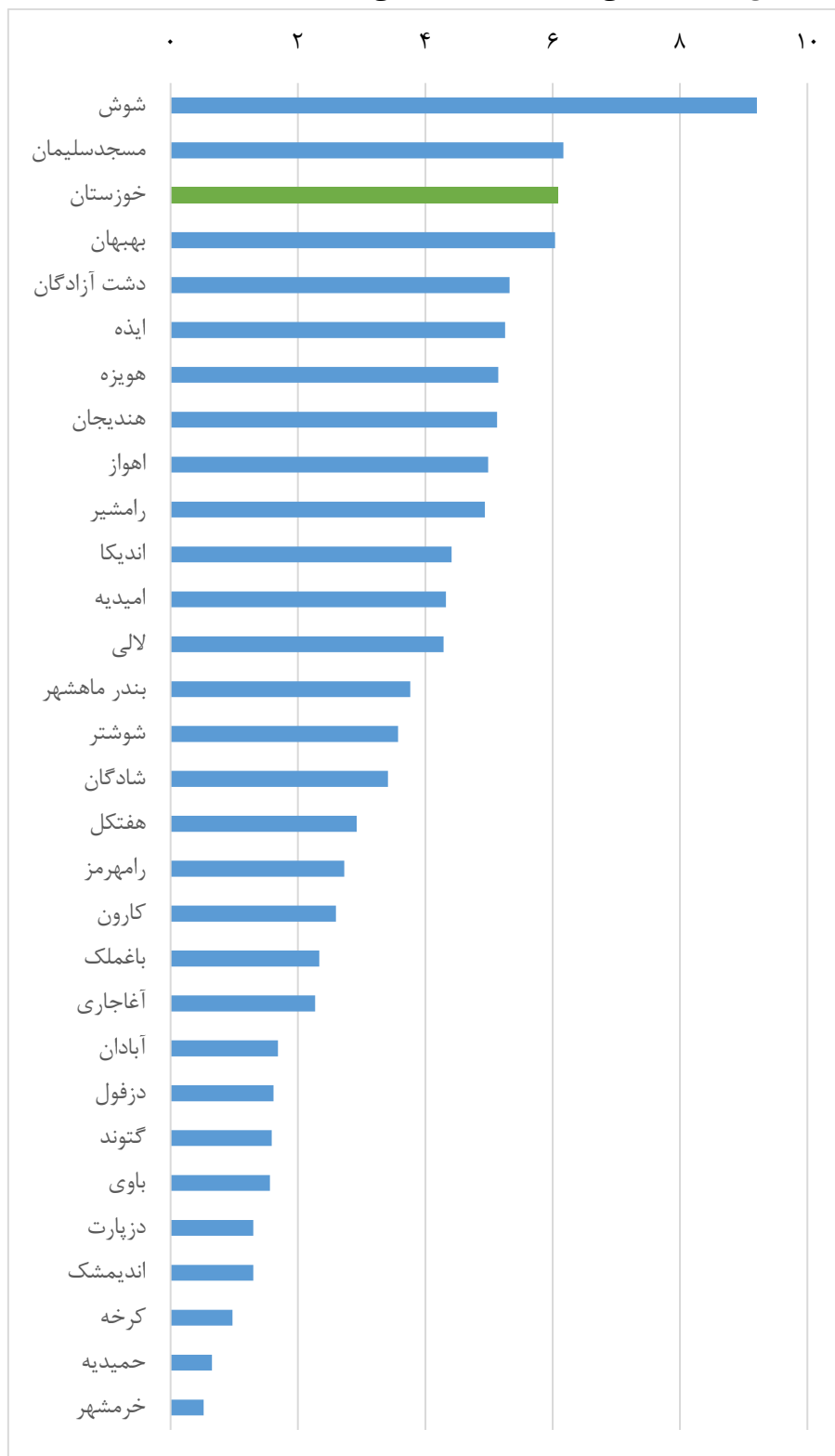
منبع: جدول ۹-۹

۹-۱۰- توزیع راه های فرعی تحت حوزه استحفاظی وزارت راه و شهرسازی (درصد)

| ۱۴۰۰ | | ۱۳۹۹ | | ۱۳۹۸ | | ۱۳۹۷ | | ۱۳۹۶ | | شرح |
|------|--------|------|--------|------|--------|------|--------|------|--------|------------------|
| رتبه | توزیع | رتبه | توزیع | رتبه | توزیع | رتبه | توزیع | رتبه | توزیع | |
| XX | ۱۰۰/۰۰ | XX | ۱۰۰/۰۰ | XX | ۱۰۰/۰۰ | XX | ۱۰۰/۰۰ | XX | ۱۰۰/۰۰ | کل کشور..... |
| ۵ | ۶/۰۸ | ۵ | ۶/۰۸ | ۵ | ۶/۰۸ | ۱۱ | ۲/۸۲ | ۱۰ | ۳/۹۳ | خوزستان..... |
| ۲۱ | ۱/۶۹ | ۲۵ | ۰/۹۳ | ۲۵ | ۰/۹۳ | ۱۷ | ۲/۲۰ | ۱۹ | ۱/۸۹ | آبادان..... |
| ۲۰ | ۲/۲۷ | ۲۶ | ۰/۷۰ | ۲۶ | ۰/۷۰ | ۲۲ | ۰/۲۴ | ۹ | ۵/۲۰ | آغاجاری..... |
| ۱۱ | ۴/۳۲ | ۲ | ۶/۸۳ | ۲ | ۶/۸۷ | ۸ | ۵/۵۶ | ۱۲ | ۴/۶۸ | امیدیه..... |
| ۱۰ | ۴/۴۱ | ۱۷ | ۲/۴۳ | ۱۷ | ۲/۴۵ | ۱۱ | ۴/۹۱ | ۲۳ | ۰/۰۰ | اندیکا..... |
| ۲۵ | ۱/۳۰ | ۲۲ | ۱/۵۸ | ۲۲ | ۱/۵۹ | ۲۳ | ۰/۰۰ | ۷ | ۵/۷۸ | اندیمشک..... |
| ۸ | ۴/۹۹ | ۱ | ۱۱/۸۳ | ۱ | ۱۱/۸۳ | ۷ | ۵/۶۳ | ۴ | ۷/۰۱ | اهواز..... |
| ۵ | ۵/۲۵ | ۱۱ | ۴/۳۰ | ۱۱ | ۴/۳۳ | ۵ | ۶/۸۵ | ۲۲ | ۰/۲۴ | ایذه..... |
| ۱۹ | ۲/۳۴ | ۵ | ۵/۹۳ | ۵ | ۵/۹۷ | ۱۸ | ۲/۱۵ | ۲۱ | ۱/۰۴ | باغملک..... |
| ۲۴ | ۱/۵۶ | ۱۰ | ۴/۳۹ | ۱۰ | ۴/۴۲ | ۲۱ | ۱/۰۲ | ۱۷ | ۲/۲۰ | باوی..... |
| ۱۳ | ۳/۷۷ | ۱۸ | ۲/۳۰ | ۱۸ | ۲/۳۱ | ۲۳ | ۰/۰۰ | ۲۳ | ۰/۰۰ | بندرماهشهر..... |
| ۳ | ۶/۰۴ | ۹ | ۴/۵۰ | ۹ | ۴/۴۶ | ۲ | ۷/۸۷ | ۲ | ۸/۰۶ | بهبهان..... |
| ۲۸ | ۰/۶۵ | ۲۷ | ۰/۶۱ | ۲۷ | ۰/۶۱ | ۲۳ | ۰/۰۰ | ۲۳ | ۰/۰۰ | حمیدیه..... |
| ۲۹ | ۰/۵۲ | ۲۳ | ۱/۵۸ | ۲۳ | ۱/۵۹ | ۲۳ | ۰/۰۰ | ۲۳ | ۰/۰۰ | خرمشهر..... |
| ۲۵ | ۱/۳۰ | ... | ... | ... | ... | ... | ... | ... | ... | دزپارت..... |
| ۲۲ | ۱/۶۲ | ۶ | ۵/۷۴ | ۶ | ۵/۵۷ | ۱۹ | ۲/۱۱ | ۲۰ | ۱/۲۸ | دزفول..... |
| ۴ | ۵/۳۲ | ۸ | ۴/۵۶ | ۸ | ۴/۵۶ | ۴ | ۶/۹۴ | ۶ | ۶/۷۹ | دشت آزادگان..... |
| ۹ | ۴/۹۳ | ۱۶ | ۳/۱۷ | ۱۶ | ۳/۱۹ | ۱۰ | ۵/۰۸ | ۹ | ۵/۲۰ | رامشیر..... |
| ۱۷ | ۲/۷۳ | ۱۲ | ۳/۸۹ | ۱۲ | ۳/۸۵ | ۱۴ | ۳/۱۳ | ۱۴ | ۳/۲۱ | رامهرمز..... |
| ۱۵ | ۳/۴۱ | ۱۳ | ۳/۸۰ | ۱۳ | ۳/۸۰ | ۱۶ | ۲/۵۷ | ۱۶ | ۲/۶۳ | شادگان..... |
| ۱ | ۹/۲۱ | ۴ | ۶/۲۲ | ۴ | ۶/۲۳ | ۱ | ۱۱/۱۵ | ۱ | ۱۱/۴۱ | شوش..... |
| ۱۴ | ۳/۵۷ | ۳ | ۶/۵۹ | ۳ | ۶/۶۳ | ۱۳ | ۳/۸۱ | ۱۳ | ۳/۹۰ | شوشتر..... |
| ۱۸ | ۲/۶۰ | ۲۰ | ۱/۸۷ | ۱۹ | ۱/۸۸ | ۲۳ | ۰/۰۰ | ۲۳ | ۰/۰۰ | کارون..... |
| ۲۷ | ۰/۹۷ | ... | ... | ... | ... | ... | ... | ... | ... | کرخه..... |
| ۲۳ | ۱/۵۹ | ۱۴ | ۳/۵۱ | ۱۴ | ۳/۵۱ | ۲۰ | ۲/۰۷ | ۱۸ | ۲/۱۲ | گتوند..... |
| ۱۲ | ۴/۲۸ | ۲۴ | ۱/۰۳ | ۲۴ | ۱/۰۴ | ۱۲ | ۴/۷۷ | ۱۱ | ۴/۸۸ | لالی..... |
| ۲ | ۶/۱۷ | ۱۹ | ۱/۹۱ | ۲۰ | ۱/۸۴ | ۳ | ۷/۰۳ | ۳ | ۷/۱۹ | مسجد سلیمان..... |
| ۱۶ | ۲/۹۲ | ۲۱ | ۱/۵۹ | ۲۱ | ۱/۶۰ | ۱۵ | ۳/۰۵ | ۱۵ | ۳/۱۲ | هفتکل..... |
| ۷ | ۵/۱۳ | ۱۵ | ۳/۲۵ | ۱۵ | ۳/۲۷ | ۹ | ۵/۱۶ | ۸ | ۵/۲۹ | هندیجان..... |
| ۶ | ۵/۱۵ | ۷ | ۴/۹۶ | ۷ | ۴/۹۹ | ۶ | ۶/۷۱ | ۵ | ۶/۸۷ | هویزه..... |

ماخذ- سالنامه آماری خوزستان. نشریه جایگاه اقتصادی، اجتماعی و فرهنگی استان های کشور.

۹-۱۰- نمودار توزیع راه های فرعی تحت حوزه استحفاظی وزارت راه و شهرسازی در سال ۱۴۰۰ (درصد)



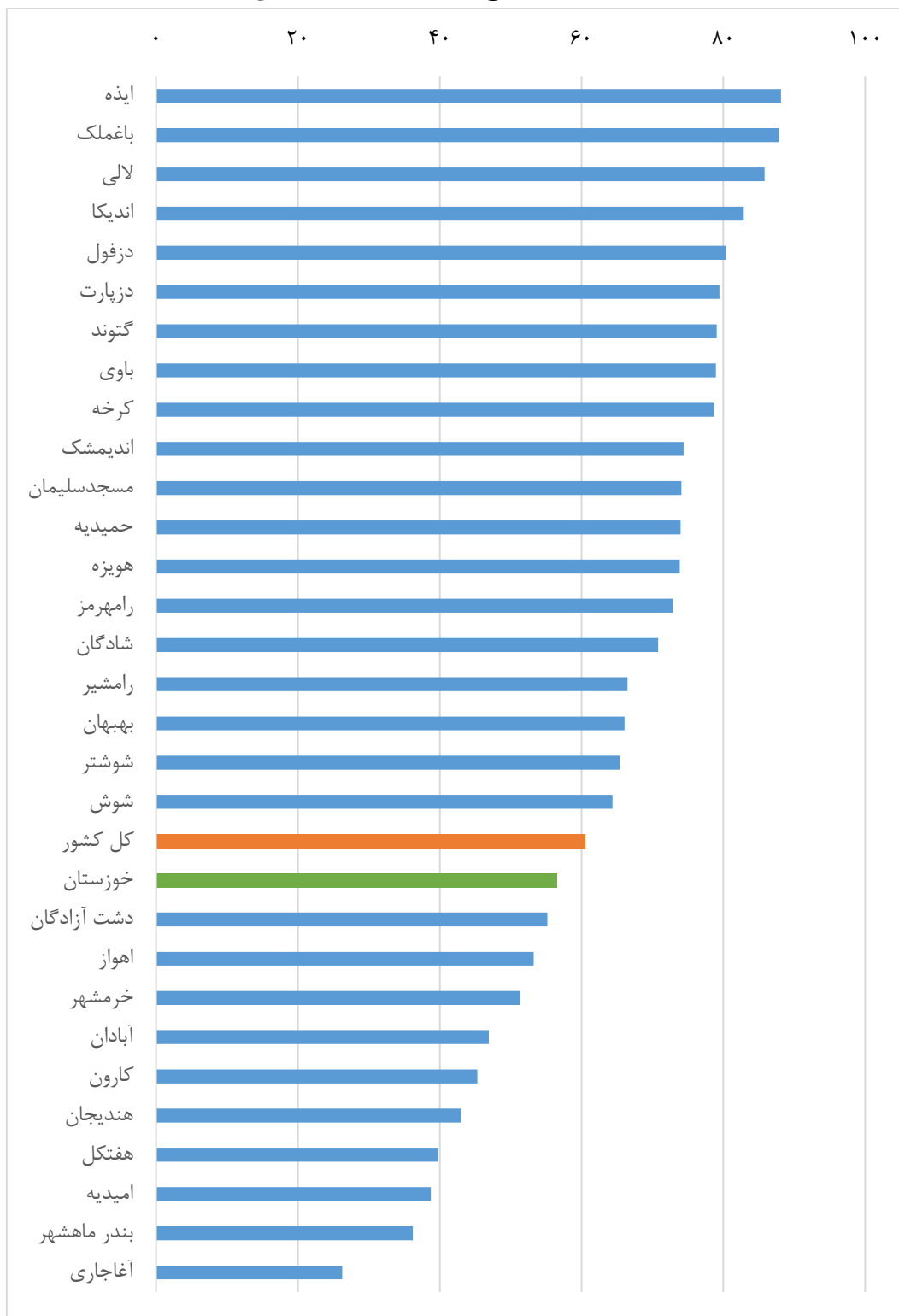
منبع: جدول ۹-۱۰

۹-۱۱- نسبت کل راه های روستایی به کل راه های شهرستان (درصد)

| ۱۴۰۰ | | ۱۳۹۹ | | ۱۳۹۸ | | ۱۳۹۷ | | ۱۳۹۶ | | شرح |
|------|-------|------|-------|------|-------|------|-------|------|-------|------------------|
| رتبه | نسبت | رتبه | نسبت | رتبه | نسبت | رتبه | نسبت | رتبه | نسبت | |
| xx | ۶۰/۵۵ | xx | ۶۱/۵۲ | xx | ۶۱/۴۷ | xx | ۵۹/۸۵ | xx | ۵۹/۲۸ | کل کشور..... |
| ۲۲ | ۵۶/۵۹ | ۱۹ | ۶۰/۳۲ | ۲۰ | ۶۰/۲۰ | ۱۳ | ۶۴/۳۲ | ۱۸ | ۶۱/۷۴ | خوزستان..... |
| ۲۳ | ۴۶/۹۱ | ۲۶ | ۲۵/۰۳ | ۲۶ | ۲۵/۲۱ | ۲۱ | ۴۴/۱۰ | ۲۱ | ۴۳/۸۵ | آبادان..... |
| ۲۹ | ۲۶/۲۵ | ۲۵ | ۲۵/۹۶ | ۲۴ | ۲۵/۹۶ | ۲۷ | ۲۶/۲۵ | ۲۷ | ۸/۴۱ | آغاجاری..... |
| ۲۷ | ۳۸/۷۴ | ۲۷ | ۱۵/۹۵ | ۲۷ | ۱۵/۹۵ | ۲۵ | ۳۵/۰۸ | ۲۴ | ۴۰/۳۷ | امیدیه..... |
| ۴ | ۸۲/۸۸ | ۱ | ۶۵/۵۰ | ۲ | ۶۵/۴۸ | ۵ | ۷۴/۵۵ | ۳ | ۷۶/۱۱ | اندیکا..... |
| ۱۰ | ۷۴/۴۰ | ۳ | ۵۸/۲۰ | ۱۰ | ۵۳/۵۶ | ۱۲ | ۶۷/۹۳ | ۲۳ | ۴۱/۴۰ | اندیمشک..... |
| ۲۱ | ۵۳/۲۵ | ۲۳ | ۲۷/۱۵ | ۲۵ | ۲۵/۷۸ | ۲۴ | ۴۱/۷۹ | ۱۳ | ۶۴/۲۹ | اهواز..... |
| ۱ | ۸۸/۱۲ | ۱۱ | ۵۲/۲۲ | ۱۲ | ۵۲/۴۵ | ۲ | ۸۰/۲۱ | ۱ | ۹۳/۵۵ | ایذه..... |
| ۲ | ۸۷/۷۶ | ۹ | ۵۳/۵۳ | ۸ | ۵۳/۸۴ | ۱ | ۸۳/۲۴ | ۲ | ۸۷/۴۱ | باغملک..... |
| ۸ | ۷۸/۹۶ | ۱۴ | ۵۰/۷۴ | ۱۴ | ۵۰/۵۸ | ۳ | ۷۷/۷۹ | ۸ | ۷۱/۲۰ | باوی..... |
| ۲۸ | ۳۶/۲۱ | ۲۴ | ۲۶/۳۸ | ۲۳ | ۲۶/۰۳ | ۲۳ | ۴۱/۹۰ | ۲۲ | ۴۱/۹۰ | بندرماهشهر..... |
| ۱۷ | ۶۶/۰۶ | ۶ | ۵۴/۱۸ | ۴ | ۵۴/۵۳ | ۱۷ | ۶۰/۵۳ | ۱۶ | ۶۰/۶۹ | بهبهان..... |
| ۱۲ | ۷۳/۹۵ | ۷ | ۵۳/۹۴ | ۱۱ | ۵۳/۳۴ | ۶ | ۷۴/۱۲ | ۵ | ۷۳/۱۵ | حمیدیه..... |
| ۲۲ | ۵۱/۳۴ | ۲۱ | ۳۳/۰۹ | ۲۱ | ۳۲/۸۳ | ۲۲ | ۴۲/۸۰ | ۲۰ | ۴۵/۷۲ | خرمشهر..... |
| ۶ | ۷۹/۴۳ | ... | ... | ... | ... | ... | ... | ... | ... | دزپارت..... |
| ۵ | ۸۰/۴۰ | ۴ | ۵۵/۵۱ | ۵ | ۵۴/۴۴ | ۱۱ | ۶۹/۹۳ | ۹ | ۷۱/۱۰ | دزفول..... |
| ۲۰ | ۵۵/۱۷ | ۲۰ | ۳۴/۴۱ | ۲۰ | ۳۷/۵۶ | ۱۸ | ۵۴/۸۰ | ۱۷ | ۵۴/۸۱ | دشت آزادگان..... |
| ۱۶ | ۶۶/۴۷ | ۱۲ | ۵۱/۱۰ | ۳ | ۵۵/۱۶ | ۱۰ | ۷۰/۲۵ | ۱۰ | ۷۰/۱۳ | رامشیر..... |
| ۱۴ | ۷۲/۸۷ | ۸ | ۵۳/۶۷ | ۶ | ۵۴/۳۷ | ۷ | ۷۳/۸۹ | ۷ | ۷۱/۴۱ | رامهرمز..... |
| ۱۵ | ۷۰/۸۰ | ۱۰ | ۵۳/۲۷ | ۷ | ۵۴/۱۰ | ۸ | ۷۲/۹۲ | ۲۵ | ۳۴/۹۸ | شادگان..... |
| ۱۹ | ۶۴/۳۶ | ۵ | ۵۵/۲۲ | ۹ | ۵۳/۸۰ | ۱۳ | ۶۷/۴۲ | ۱۱ | ۶۷/۲۶ | شوش..... |
| ۱۸ | ۶۵/۳۵ | ۱۵ | ۵۰/۷۲ | ۱۵ | ۴۹/۱۸ | ۱۶ | ۶۳/۷۲ | ۱۴ | ۶۳/۷۱ | شوشتر..... |
| ۲۴ | ۴۵/۳۰ | ۱۳ | ۵۰/۹۴ | ۱۳ | ۵۰/۷۹ | ۲۰ | ۴۸/۸۸ | ۱۹ | ۴۷/۱۸ | کارون..... |
| ۹ | ۷۸/۶۲ | ... | ... | ... | ... | ... | ... | ... | ... | کرخه..... |
| ۷ | ۷۹/۰۶ | ۱۷ | ۴۸/۵۱ | ۱۷ | ۴۷/۷۹ | ۹ | ۷۲/۰۵ | ۶ | ۷۲/۵۸ | گتوند..... |
| ۳ | ۸۵/۸۰ | ۱۹ | ۳۶/۲۷ | ۱۹ | ۳۷/۷۱ | ۴ | ۷۵/۵۶ | ۴ | ۷۴/۲۹ | لالی..... |
| ۱۱ | ۷۴/۰۷ | ۲ | ۶۵/۱۳ | ۱ | ۶۶/۰۱ | ۱۵ | ۶۴/۲۰ | ۱۵ | ۶۱/۹۸ | مسجد سلیمان..... |
| ۲۶ | ۳۹/۷۴ | ۲۲ | ۳۰/۵۸ | ۲۲ | ۲۹/۸۶ | ۲۶ | ۳۵/۰۸ | ۲۶ | ۳۴/۰۵ | هفتکل..... |
| ۲۵ | ۴۳/۰۱ | ۱۸ | ۴۲/۰۸ | ۱۸ | ۴۱/۲۲ | ۱۹ | ۵۳/۴۹ | ۱۸ | ۵۳/۴۹ | هنديجان..... |
| ۱۳ | ۷۳/۸۶ | ۱۶ | ۴۸/۶۷ | ۱۶ | ۴۸/۶۰ | ۱۴ | ۶۴/۲۱ | ۱۲ | ۶۴/۵۱ | هویزه..... |

ماخذ- سالنامه آماری خوزستان. نشریه جایگاه اقتصادی، اجتماعی و فرهنگی استان های کشور.

۹-۱۱- نمودار نسبت کل راه های روستایی به کل راه های شهرستان در سال ۱۴۰۰ (درصد)



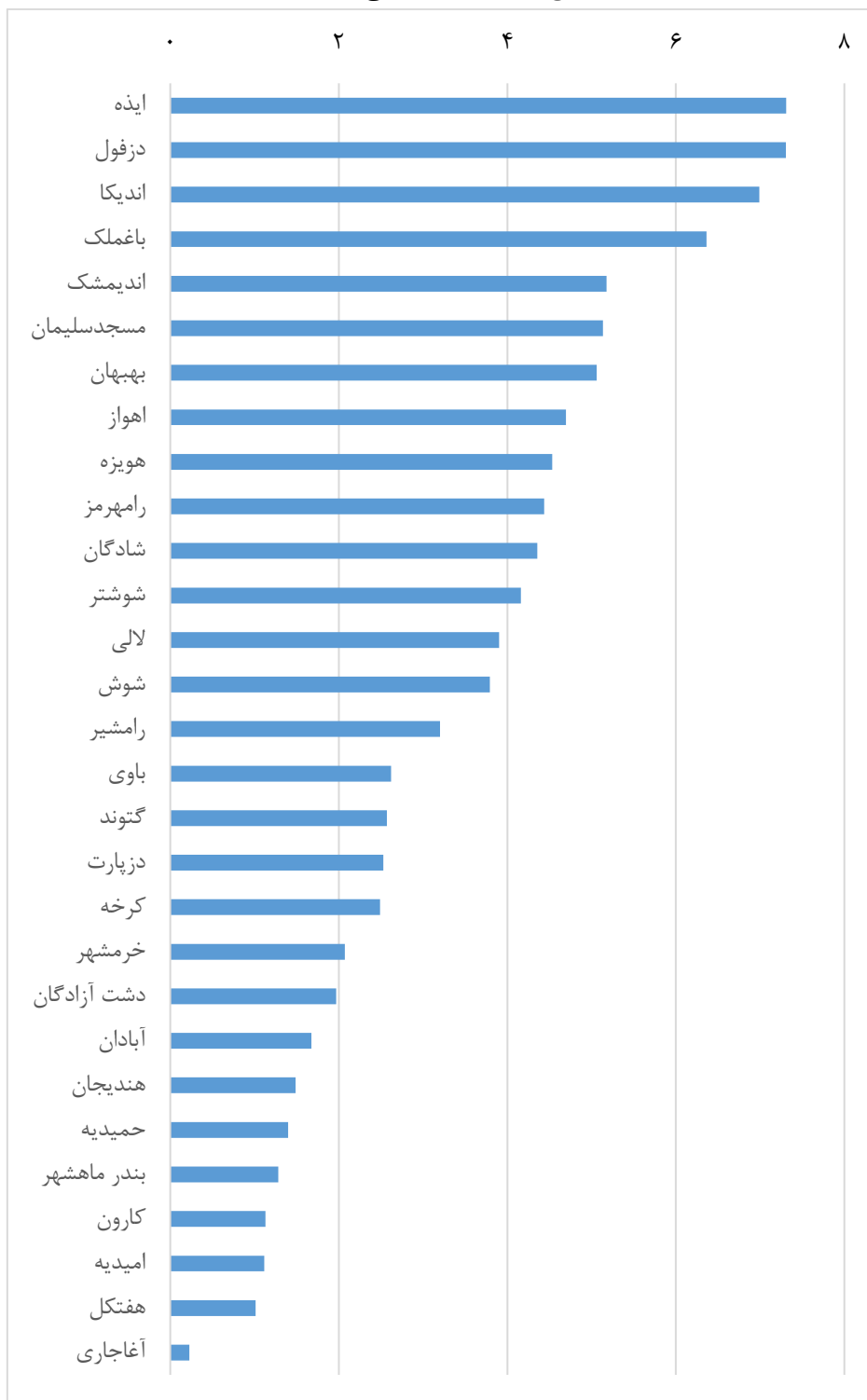
منبع: جدول ۹-۱۱

۹-۱۲- توزیع راه های روستایی (درصد)

| ۱۴۰۰ | | ۱۳۹۹ | | ۱۳۹۸ | | ۱۳۹۷ | | ۱۳۹۶ | | شرح |
|------|-------|------|-------|------|-------|------|-------|------|-------|------------------|
| رتبه | توزیع | رتبه | توزیع | رتبه | توزیع | رتبه | توزیع | رتبه | توزیع | |
| xx | xx | xx | xx | xx | xx | xx | xx | xx | xx | کل کشور..... |
| xx | ۱۰۰ | xx | ۱۰۰ | xx | ۱۰۰ | xx | ۱۰۰ | xx | ۱۰۰ | خوزستان..... |
| ۲۲ | ۱/۶۸ | ۲۰ | ۲/۱۶ | ۱۹ | ۲/۱۹ | ۲۰ | ۲/۱۱ | ۲۰ | ۲/۱۵ | آبادان..... |
| ۲۹ | ۰/۲۳ | ۲۷ | ۰/۲۲ | ۲۷ | ۰/۲۲ | ۲۷ | ۰/۲۰ | ۲۷ | ۰/۲۱ | آغاجاری..... |
| ۲۷ | ۱/۱۱ | ۲۵ | ۱/۲۰ | ۲۵ | ۱/۲۱ | ۲۵ | ۱/۲۳ | ۲۵ | ۱/۲۹ | امیدیه..... |
| ۳ | ۶/۹۹ | ۹ | ۵/۳۶ | ۸ | ۵/۴۱ | ۸ | ۵/۴۶ | ۶ | ۵/۷۲ | اندیکا..... |
| ۵ | ۵/۱۸ | ۱۱ | ۴/۲۵ | ۱۴ | ۳/۵۵ | ۱۴ | ۳/۶۰ | ۱۰ | ۴/۰۶ | اندیمشک..... |
| ۸ | ۴/۷۰ | ۱۰ | ۴/۴۳ | ۱۲ | ۴/۱۶ | ۱۲ | ۳/۹۱ | ۱۳ | ۳/۹۶ | اهواز..... |
| ۱ | ۷/۳۱ | ۱ | ۸/۳۹ | ۱ | ۸/۵۵ | ۱ | ۸/۴۶ | ۱ | ۸/۶۷ | ایذه..... |
| ۴ | ۶/۳۶ | ۴ | ۵/۸۴ | ۳ | ۵/۹۱ | ۳ | ۵/۹۹ | ۵ | ۵/۹۹ | باغملک..... |
| ۱۶ | ۲/۶۲ | ۱۵ | ۲/۸۲ | ۱۵ | ۲/۸۳ | ۱۵ | ۲/۸۷ | ۱۴ | ۲/۹۹ | باوی..... |
| ۲۵ | ۱/۲۸ | ۲۲ | ۱/۶۹ | ۲۲ | ۱/۶۶ | ۲۲ | ۱/۶۸ | ۲۲ | ۱/۷۸ | بندرماهشهر..... |
| ۷ | ۵/۰۶ | ۵ | ۵/۷۹ | ۵ | ۵/۸۷ | ۶ | ۵/۷۸ | ۴ | ۶/۰۷ | بهبهان..... |
| ۲۴ | ۱/۴۰ | ۲۳ | ۱/۶۳ | ۲۳ | ۱/۶۰ | ۲۳ | ۱/۶۱ | ۲۳ | ۱/۶۲ | حمیدیه..... |
| ۲۰ | ۲/۰۷ | ۲۱ | ۱/۸۵ | ۲۱ | ۱/۸۵ | ۲۱ | ۱/۷۳ | ۲۱ | ۲/۰۳ | خرمشهر..... |
| ۱۸ | ۲/۵۳ | ۲۸ | ۰/۰۰ | ۲۸ | ۰/۰۰ | ۲۸ | ۰/۰۰ | ۲۸ | ۰/۰۰ | دزپارت..... |
| ۲ | ۷/۳۱ | ۳ | ۶/۰۶ | ۶ | ۵/۷۵ | ۵ | ۵/۸۴ | ۳ | ۶/۱۵ | دزفول..... |
| ۲۱ | ۱/۹۷ | ۱۷ | ۲/۴۸ | ۱۶ | ۲/۸۲ | ۱۶ | ۲/۸۳ | ۱۶ | ۲/۹۱ | دشت آزادگان..... |
| ۱۵ | ۳/۲۰ | ۱۴ | ۳/۷۱ | ۱۰ | ۴/۴۱ | ۱۰ | ۴/۴۸ | ۹ | ۴/۶۸ | رامشیر..... |
| ۱۰ | ۴/۴۴ | ۷ | ۵/۴۸ | ۷ | ۵/۶۳ | ۷ | ۵/۷۰ | ۸ | ۵/۳۱ | رامهرمز..... |
| ۱۱ | ۴/۳۶ | ۶ | ۵/۷۲ | ۴ | ۵/۸۹ | ۴ | ۵/۹۲ | ۱۵ | ۲/۹۱ | شادگان..... |
| ۱۴ | ۳/۷۹ | ۲ | ۸/۱۰ | ۲ | ۷/۷۲ | ۲ | ۷/۷۹ | ۲ | ۸/۱۵ | شوش..... |
| ۱۲ | ۴/۱۶ | ۸ | ۵/۴۰ | ۹ | ۵/۱۳ | ۹ | ۵/۱۸ | ۷ | ۵/۴۶ | شوشتر..... |
| ۲۶ | ۱/۱۳ | ۲۴ | ۱/۴۰ | ۲۴ | ۱/۴۰ | ۲۴ | ۱/۳۵ | ۲۴ | ۱/۳۰ | کارون..... |
| ۱۹ | ۲/۴۹ | ۲۸ | ۰/۰۰ | ۲۸ | ۰/۰۰ | ۲۸ | ۰/۰۰ | ۲۸ | ۰/۰۰ | کرخه..... |
| ۱۷ | ۲/۵۷ | ۱۶ | ۲/۵۶ | ۱۷ | ۲/۵۰ | ۱۷ | ۲/۵۴ | ۱۷ | ۲/۶۸ | گتوند..... |
| ۱۳ | ۳/۹۰ | ۱۹ | ۲/۲۳ | ۱۸ | ۲/۳۹ | ۱۸ | ۲/۴۳ | ۱۸ | ۲/۳۶ | لالی..... |
| ۶ | ۵/۱۳ | ۱۲ | ۴/۰۵ | ۱۱ | ۴/۱۹ | ۱۱ | ۴/۲۱ | ۱۱ | ۴/۰۳ | مسجد سلیمان..... |
| ۲۸ | ۱/۰۱ | ۲۶ | ۱/۱۵ | ۲۶ | ۱/۱۲ | ۲۶ | ۱/۱۲ | ۲۶ | ۱/۱۲ | هفتکل..... |
| ۲۳ | ۱/۴۹ | ۱۸ | ۲/۲۵ | ۱۹ | ۲/۱۹ | ۱۹ | ۲/۲۲ | ۱۹ | ۲/۳۵ | هندیجان..... |
| ۹ | ۴/۵۳ | ۱۳ | ۳/۷۹ | ۱۳ | ۳/۸۲ | ۱۳ | ۳/۷۷ | ۱۲ | ۴/۰۳ | هویزه..... |

ماخذ- سالنامه آماری خوزستان. نشریه جایگاه اقتصادی، اجتماعی و فرهنگی استان های کشور.

۹-۱۲- نمودار توزیع راه های روستایی در سال ۱۴۰۰ (درصد)



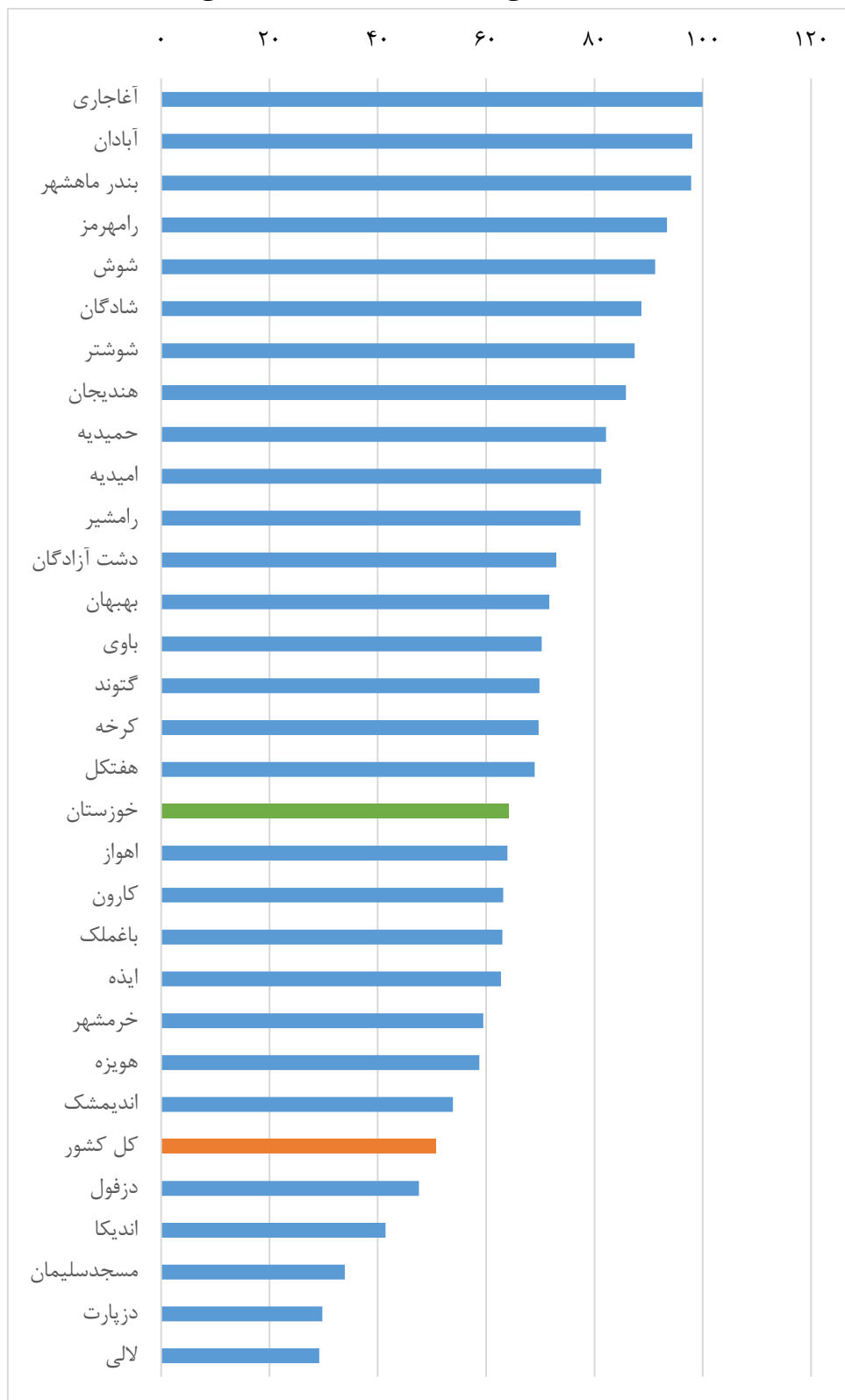
منبع: جدول ۹-۱۲

۱۳-۹- نسبت راه های روستایی آسفالت به کل راه های روستایی (درصد)

| ۱۴۰۰ | | ۱۳۹۹ | | ۱۳۹۸ | | ۱۳۹۷ | | ۱۳۹۶ | | شرح |
|------|--------|------|--------|------|--------|------|--------|------|--------|------------------|
| رتبه | نسبت | رتبه | نسبت | رتبه | نسبت | رتبه | نسبت | رتبه | نسبت | |
| xx | ۵۰/۶۹ | xx | ۵۱/۲۷ | xx | ۵۱/۰۹ | xx | ۴۹/۸۴ | xx | ۴۸/۲۴ | کل کشور..... |
| xx | ۶۴/۱۷ | xx | ۸۵/۵۹ | xx | ۸۶/۰۴ | xx | ۸۶/۲۴ | xx | ۸۸/۹۹ | خوزستان..... |
| ۲ | ۹۸/۰۵ | ۳ | ۹۸/۱۹ | ۲ | ۹۸/۲۰ | ۳ | ۹۸/۱۰ | ۳ | ۹۸/۰۴ | آبادان..... |
| ۱ | ۱۰۰/۰۰ | ۱ | ۱۰۰/۰۰ | ۱ | ۱۰۰/۰۰ | ۱ | ۱۰۰/۰۰ | ۲ | ۱۰۰/۰۰ | آغاجاری..... |
| ۱۰ | ۸۱/۲۴ | ۱۵ | ۸۶/۴۸ | ۱۵ | ۸۶/۴۸ | ۱۵ | ۸۶/۴۸ | ۱۷ | ۸۶/۴۸ | امیدیه..... |
| ۲۶ | ۴۱/۴۱ | ۲۵ | ۶۹/۴۷ | ۲۵ | ۶۸/۹۹ | ۲۵ | ۶۹/۳۱ | ۲۵ | ۶۹/۶۶ | اندیکا..... |
| ۲۴ | ۵۳/۸۸ | ۱۲ | ۹۱/۲۱ | ۱۲ | ۹۰/۱۷ | ۱۲ | ۹۰/۱۷ | ۱۲ | ۹۰/۸۰ | اندیمشک..... |
| ۱۸ | ۶۳/۹۲ | ۲۰ | ۸۲/۷۹ | ۲۰ | ۸۳/۰۵ | ۱۸ | ۸۵/۰۲ | ۱۸ | ۸۴/۱۴ | اهواز..... |
| ۲۱ | ۶۲/۷۳ | ۱۴ | ۸۷/۰۸ | ۱۴ | ۸۶/۷۷ | ۱۴ | ۸۷/۸۲ | ۱۵ | ۸۷/۸۲ | ایذه..... |
| ۲۰ | ۶۲/۹۹ | ۱۱ | ۹۱/۲۴ | ۱۱ | ۹۲/۸۷ | ۱۱ | ۹۲/۹۲ | ۱۰ | ۹۴/۱۶ | باغملک..... |
| ۱۴ | ۷۰/۲۶ | ۱۶ | ۸۶/۳۷ | ۱۶ | ۸۶/۳۱ | ۱۷ | ۸۶/۳۱ | ۱۶ | ۸۶/۷۵ | باوی..... |
| ۳ | ۹۷/۸۶ | ۲ | ۹۸/۴۴ | ۳ | ۹۷/۹۴ | ۴ | ۹۷/۹۴ | ۴ | ۹۷/۹۴ | بندرماهشهر..... |
| ۱۳ | ۷۱/۶۵ | ۲۲ | ۷۷/۷۲ | ۲۳ | ۷۸/۷۶ | ۲۳ | ۷۸/۱۲ | ۲۳ | ۷۸/۰۱ | بهبهان..... |
| ۹ | ۸۲/۱۳ | ۹ | ۹۳/۴۴ | ۱۰ | ۹۳/۰۸ | ۱۰ | ۹۳/۰۲ | ۱۱ | ۹۲/۶۶ | حمیدیه..... |
| ۲۲ | ۵۹/۵۰ | ۱۷ | ۸۵/۵۴ | ۱۷ | ۸۵/۱۹ | ۱۶ | ۸۶/۴۵ | ۲۱ | ۸۱/۷۳ | خرمشهر..... |
| ۲۸ | ۲۹/۷۸ | ... | ... | ... | ... | ... | ... | ... | ... | دزپارت..... |
| ۲۵ | ۴۷/۵۹ | ۲۴ | ۷۶/۲۳ | ۲۴ | ۷۴/۷۹ | ۲۴ | ۷۴/۷۹ | ۲۴ | ۷۴/۸۳ | دزفول..... |
| ۱۲ | ۷۲/۹۷ | ۲۳ | ۷۶/۸۰ | ۲۲ | ۷۹/۳۹ | ۲۱ | ۷۹/۱۷ | ۲۲ | ۷۸/۶۰ | دشت آزادگان..... |
| ۱۱ | ۷۷/۴۴ | ۱۹ | ۸۲/۸۸ | ۱۸ | ۸۴/۹۰ | ۱۹ | ۸۴/۹۰ | ۱۴ | ۸۷/۹۴ | رامشیر..... |
| ۴ | ۹۳/۳۸ | ۴ | ۹۷/۶۸ | ۴ | ۹۷/۷۴ | ۵ | ۹۷/۵۵ | ۶ | ۹۶/۵۲ | رامهرمز..... |
| ۶ | ۸۸/۶۶ | ۷ | ۹۴/۶۷ | ۹ | ۹۴/۷۸ | ۹ | ۹۴/۷۳ | ۱ | ۱۹۶/۱۵ | شادگان..... |
| ۵ | ۹۱/۲۱ | ۸ | ۹۴/۲۱ | ۵ | ۹۶/۷۹ | ۶ | ۹۶/۷۷ | ۵ | ۹۶/۷۳ | شوش..... |
| ۷ | ۸۷/۴۵ | ۱۳ | ۸۹/۶۴ | ۱۳ | ۹۰/۱۱ | ۱۳ | ۸۹/۷۱ | ۱۳ | ۸۹/۷۳ | شوشتر..... |
| ۱۹ | ۶۳/۱۷ | ۵ | ۹۵/۴۶ | ۷ | ۹۵/۳۵ | ۲ | ۹۹/۴۴ | ۹ | ۹۴/۲۸ | کارون..... |
| ۱۶ | ۶۹/۷۰ | ... | ... | ... | ... | ... | ... | ... | ... | کرخه..... |
| ۱۵ | ۶۹/۸۳ | ۱۰ | ۹۳/۰۳ | ۸ | ۹۴/۷۹ | ۸ | ۹۴/۷۹ | ۸ | ۹۴/۷۹ | گتوند..... |
| ۲۹ | ۲۹/۱۸ | ۲۶ | ۶۳/۰۶ | ۲۶ | ۶۸/۹۰ | ۲۶ | ۶۸/۹۰ | ۲۶ | ۶۶/۲۶ | لالی..... |
| ۲۷ | ۳۳/۸۹ | ۲۷ | ۵۹/۳۲ | ۲۷ | ۶۰/۱۳ | ۲۷ | ۶۰/۷۵ | ۲۷ | ۶۴/۰۲ | مسجد سلیمان..... |
| ۱۷ | ۶۸/۹۵ | ۲۱ | ۸۰/۴۶ | ۲۱ | ۷۹/۴۸ | ۲۲ | ۷۹/۱۷ | ۲۰ | ۸۲/۵۸ | هفتکل..... |
| ۸ | ۸۵/۸۲ | ۶ | ۹۵/۲۱ | ۶ | ۹۶/۲۰ | ۷ | ۹۶/۲۰ | ۷ | ۹۶/۲۰ | هندیجان..... |
| ۲۳ | ۵۸/۷۵ | ۱۸ | ۸۴/۰۴ | ۱۹ | ۸۴/۰۶ | ۲۰ | ۸۳/۷۹ | ۱۹ | ۸۲/۷۰ | هویزه..... |

ماخذ-نشریه جایگاه اقتصادی، اجتماعی و فرهنگی استان های کشور. سالنامه آماری خوزستان-برآورد تحقیقی.

۹-۱۳- نمودار نسبت راه های روستایی آسفالتی به کل راه های روستایی در سال ۱۴۰۰ (درصد)



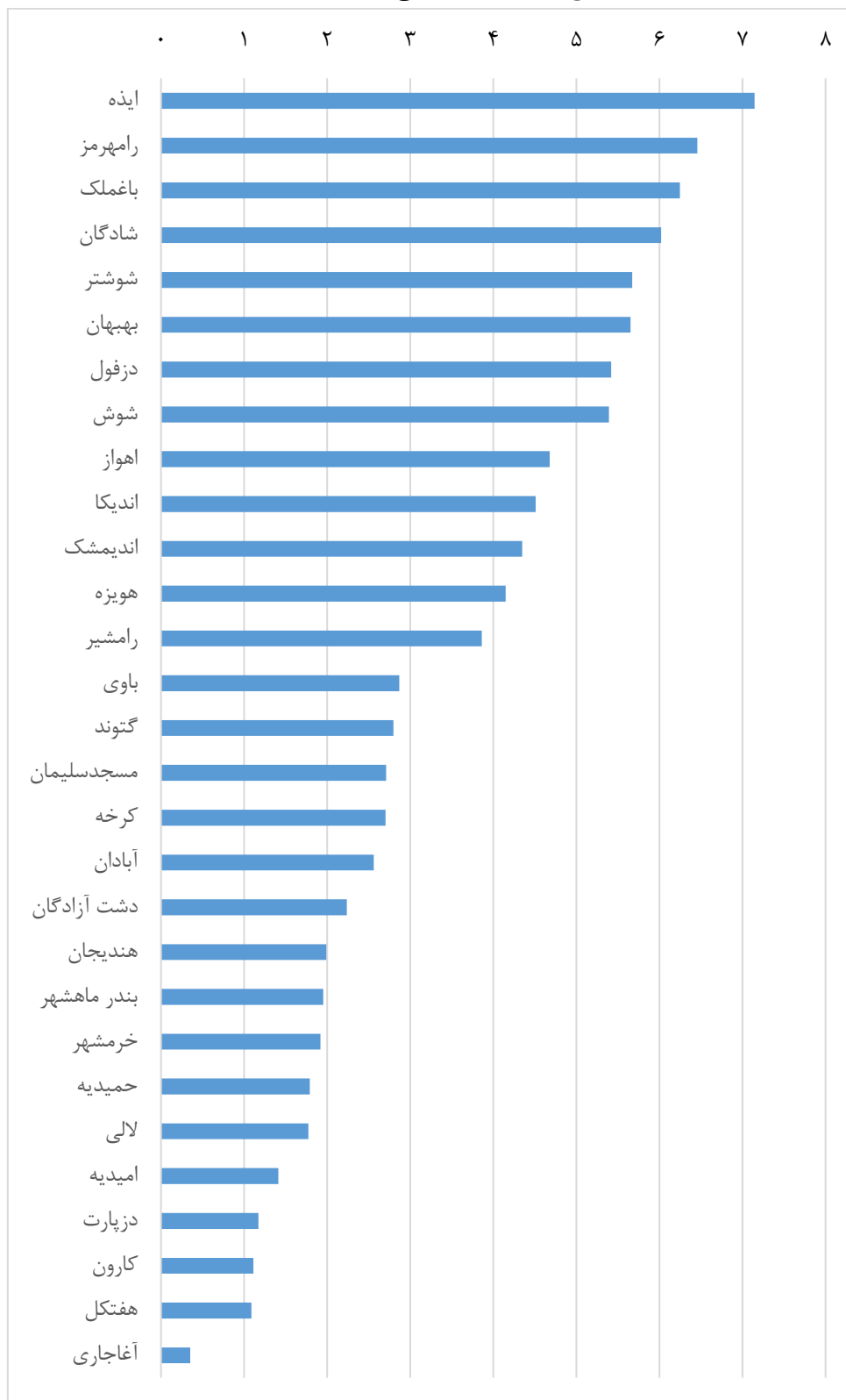
منبع: جدول ۹-۱۳

۱۴-۹- توزیع راه های روستایی آسفالتی (درصد)

| ۱۴۰۰ | | ۱۳۹۹ | | ۱۳۹۸ | | ۱۳۹۷ | | ۱۳۹۶ | | شرح |
|------|--------|------|-------|------|-------|------|-------|------|-------|------------------|
| رتبه | توزیع | رتبه | توزیع | رتبه | توزیع | رتبه | توزیع | رتبه | توزیع | |
| xx | xx | xx | xx | xx | xx | xx | xx | xx | xx | کل کشور..... |
| xx | ۱۰۰/۰۰ | xx | ۱۰۰ | xx | ۱۰۰ | xx | ۱۰۰ | xx | ۱۰۰ | خوزستان..... |
| ۱۸ | ۲/۵۶ | ۱۸ | ۲/۴۷ | ۱۸ | ۲/۵۰ | ۱۹ | ۲/۴۰ | ۱۹ | ۲/۳۷ | آبادان..... |
| ۲۹ | ۰/۳۵ | ۲۷ | ۰/۲۶ | ۲۷ | ۰/۲۶ | ۲۷ | ۰/۲۳ | ۲۷ | ۰/۲۴ | آغاجاری..... |
| ۲۵ | ۱/۴۱ | ۲۵ | ۱/۲۱ | ۲۵ | ۱/۲۲ | ۲۵ | ۱/۲۳ | ۲۵ | ۱/۲۶ | امیدیه..... |
| ۱۰ | ۴/۵۱ | ۱۰ | ۴/۳۵ | ۱۰ | ۴/۳۴ | ۱۰ | ۴/۳۹ | ۱۰ | ۴/۴۸ | اندیکا..... |
| ۱۱ | ۴/۳۵ | ۹ | ۴/۵۲ | ۱۳ | ۳/۷۲ | ۱۲ | ۳/۷۷ | ۱۱ | ۴/۱۴ | اندیمشک..... |
| ۹ | ۴/۶۸ | ۱۱ | ۴/۲۸ | ۱۱ | ۴/۰۲ | ۱۱ | ۳/۸۶ | ۱۲ | ۳/۷۵ | اهواز..... |
| ۱ | ۷/۱۴ | ۲ | ۸/۵۴ | ۲ | ۸/۶۳ | ۲ | ۸/۶۱ | ۲ | ۸/۵۶ | ایذه..... |
| ۳ | ۶/۲۵ | ۵ | ۶/۲۲ | ۵ | ۶/۳۸ | ۴ | ۶/۴۶ | ۴ | ۶/۳۴ | باغملک..... |
| ۱۴ | ۲/۸۷ | ۱۴ | ۲/۸۴ | ۱۵ | ۲/۸۳ | ۱۵ | ۲/۸۷ | ۱۴ | ۲/۹۲ | باوی..... |
| ۲۱ | ۱/۹۵ | ۲۰ | ۱/۹۵ | ۲۱ | ۱/۸۹ | ۲۱ | ۱/۹۱ | ۲۰ | ۱/۹۵ | بندرماهشهر..... |
| ۶ | ۵/۶۵ | ۸ | ۵/۲۶ | ۶ | ۵/۳۸ | ۷ | ۵/۲۴ | ۷ | ۵/۳۲ | بهبهان..... |
| ۲۳ | ۱/۷۹ | ۲۲ | ۱/۷۸ | ۲۳ | ۱/۷۴ | ۲۲ | ۱/۷۴ | ۲۳ | ۱/۶۹ | حمیدیه..... |
| ۲۲ | ۱/۹۲ | ۲۱ | ۱/۸۵ | ۲۲ | ۱/۸۳ | ۲۳ | ۱/۷۳ | ۲۱ | ۱/۸۷ | خرمشهر..... |
| ۲۶ | ۱/۱۷ | ... | ... | ... | ... | ... | ... | ... | ... | دزپارت..... |
| ۷ | ۵/۴۲ | ۷ | ۵/۴۰ | ۸ | ۵/۰۰ | ۸ | ۵/۰۶ | ۸ | ۵/۱۷ | دزفول..... |
| ۱۹ | ۲/۲۴ | ۱۹ | ۲/۲۳ | ۱۷ | ۲/۶۰ | ۱۷ | ۲/۶۰ | ۱۷ | ۲/۵۷ | دشت آزادگان..... |
| ۱۳ | ۳/۸۶ | ۱۳ | ۳/۵۹ | ۹ | ۴/۳۶ | ۹ | ۴/۴۱ | ۹ | ۴/۶۲ | رامشیر..... |
| ۲ | ۶/۴۶ | ۴ | ۶/۲۵ | ۴ | ۶/۴۰ | ۵ | ۶/۴۵ | ۵ | ۵/۷۶ | رامهرمز..... |
| ۴ | ۶/۰۲ | ۳ | ۶/۳۲ | ۳ | ۶/۴۹ | ۳ | ۶/۵۱ | ۳ | ۶/۴۱ | شادگان..... |
| ۸ | ۵/۳۹ | ۱ | ۸/۹۲ | ۱ | ۸/۶۹ | ۱ | ۸/۷۴ | ۱ | ۸/۸۶ | شوش..... |
| ۵ | ۵/۶۷ | ۶ | ۵/۶۵ | ۷ | ۵/۳۷ | ۶ | ۵/۳۹ | ۶ | ۵/۵۱ | شوستر..... |
| ۲۷ | ۱/۱۱ | ۲۴ | ۱/۵۶ | ۲۴ | ۱/۵۵ | ۲۴ | ۱/۵۵ | ۲۴ | ۱/۳۸ | کارون..... |
| ۱۷ | ۲/۷۰ | ... | ... | ... | ... | ... | ... | ... | ... | کرخه..... |
| ۱۵ | ۲/۸۰ | ۱۶ | ۲/۷۹ | ۱۶ | ۲/۷۶ | ۱۶ | ۲/۷۹ | ۱۶ | ۲/۸۵ | گتوند..... |
| ۲۴ | ۱/۷۷ | ۲۳ | ۱/۶۴ | ۲۰ | ۱/۹۲ | ۲۰ | ۱/۹۴ | ۲۲ | ۱/۷۶ | لالی..... |
| ۱۶ | ۲/۷۱ | ۱۵ | ۲/۸۱ | ۱۴ | ۲/۹۳ | ۱۴ | ۲/۹۶ | ۱۵ | ۲/۹۰ | مسجد سلیمان..... |
| ۲۸ | ۱/۰۹ | ۲۶ | ۱/۰۸ | ۲۶ | ۱/۰۳ | ۲۶ | ۱/۰۳ | ۲۶ | ۱/۰۴ | هفتکل..... |
| ۲۰ | ۱/۹۹ | ۱۷ | ۲/۵۰ | ۱۹ | ۲/۴۵ | ۱۸ | ۲/۴۸ | ۱۸ | ۲/۵۴ | هندیجان..... |
| ۱۲ | ۴/۱۵ | ۱۲ | ۳/۷۲ | ۱۲ | ۳/۷۳ | ۱۳ | ۳/۶۶ | ۱۳ | ۳/۷۴ | هویزه..... |

ماخذ- نشریه جایگاه اقتصادی، اجتماعی و فرهنگی استان های کشور. سالنامه آماری خوزستان-برآورد تحقیقی.

۹-۱۴- نمودار توزیع راه های روستایی آسفالتی در سال ۱۴۰۰ (درصد)



منبع: جدول ۹-۱۴

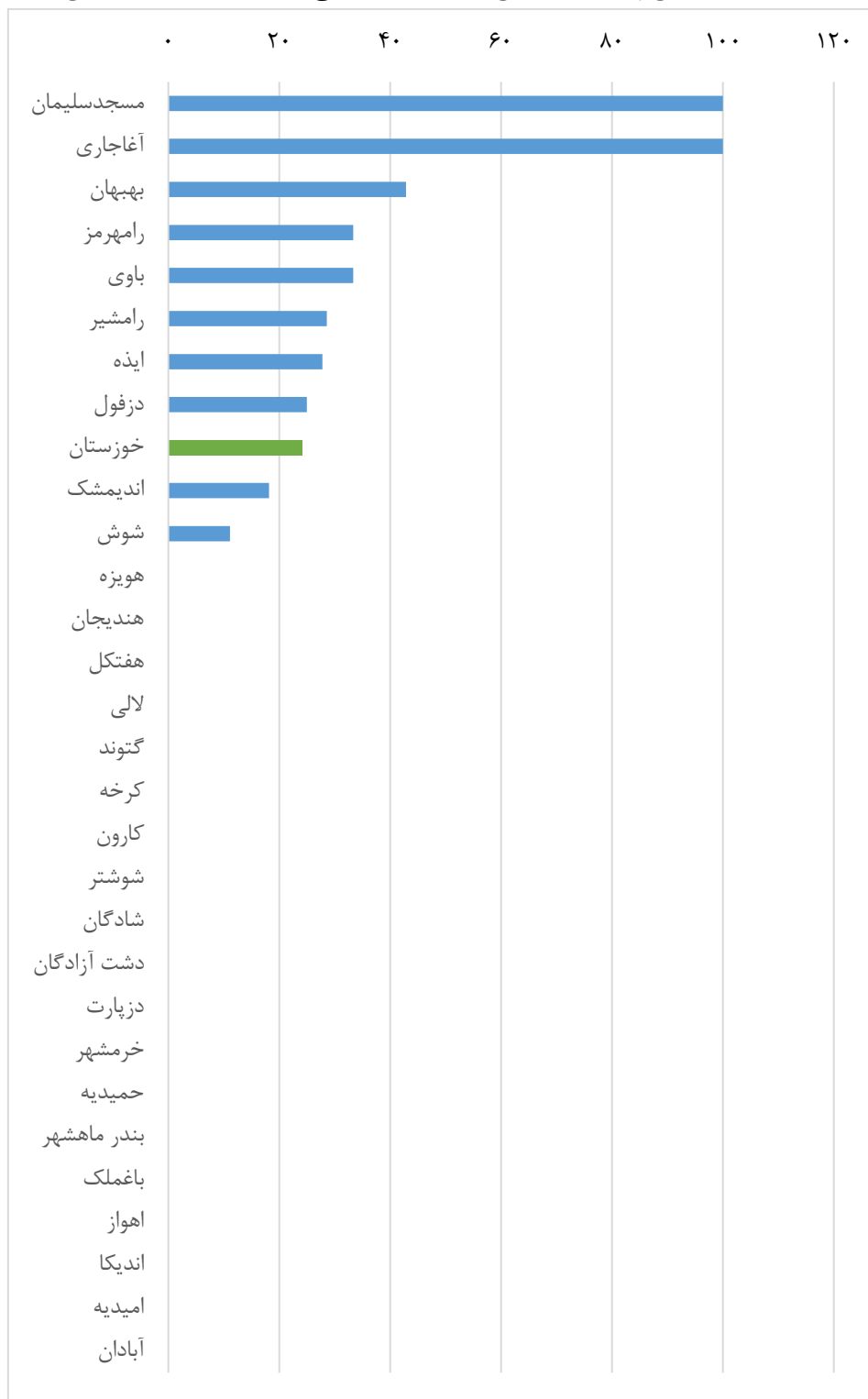
۱۵-۹- نسبت تعداد نقاط و مقاطع پر حادثه اصلاح شده به شناسایی شده در جاده های استان^۱ (درصد)

| ۱۴۰۰ | | ۱۳۹۹ | | ۱۳۹۸ | | ۱۳۹۷ | | ۱۳۹۶ | | شرح |
|------|--------|------|------|------|------|------|------|------|------|-------------------|
| رتبه | نسبت | رتبه | نسبت | رتبه | نسبت | رتبه | نسبت | رتبه | نسبت | |
| - | - | - | - | - | - | - | - | - | - | کل کشور..... |
| - | ۲۴/۱۷ | - | ۰/۰۰ | - | ۰/۰۰ | - | ۱/۶۷ | - | ۱/۶۷ | خوزستان..... |
| ۹ | × | × | × | × | × | × | × | × | × | آبادان |
| ۱ | ۱۰۰/۰۰ | × | ۰/۰۰ | × | ۰/۰۰ | × | ۰/۰۰ | × | ۰/۰۰ | آغاجاری |
| ۹ | × | × | × | × | × | × | × | × | × | امیدیه |
| ۹ | ۰/۰۰ | × | ۰/۰۰ | × | ۰/۰۰ | × | ۰/۰۰ | × | ۰/۰۰ | اندیکا..... |
| ۷ | ۱۸/۱۸ | × | ۰/۰۰ | × | ۰/۰۰ | × | ۰/۰۰ | × | ۰/۰۰ | اندیمشک |
| ۹ | × | × | × | × | × | × | × | × | × | اهواز..... |
| ۵ | ۲۷/۷۸ | × | ۰/۰۰ | × | ۰/۰۰ | × | ۰/۰۰ | × | ۰/۰۰ | ایذه |
| ۹ | ۰/۰۰ | × | ۰/۰۰ | × | ۰/۰۰ | × | ۰/۰۰ | × | ۰/۰۰ | باغملک |
| ۳ | ۳۳/۳۳ | × | ۰/۰۰ | × | ۰/۰۰ | × | ۰/۰۰ | × | ۰/۰۰ | باوی |
| ۹ | ۰/۰۰ | × | ۰/۰۰ | × | ۰/۰۰ | × | ۰/۰۰ | × | ۰/۰۰ | بندرماهشهر |
| ۲ | ۴۲/۸۶ | × | ۰/۰۰ | × | ۰/۰۰ | × | ۰/۰۰ | × | ۰/۰۰ | بهبهان |
| ۹ | × | × | × | × | × | × | × | × | × | حمیدیه |
| ۹ | ۰/۰۰ | × | ۰/۰۰ | × | ۰/۰۰ | × | ۰/۰۰ | × | ۰/۰۰ | خرمشهر |
| ۹ | × | × | × | × | × | × | × | × | × | دزپارت |
| ۶ | ۲۵/۰۰ | × | ۰/۰۰ | × | ۰/۰۰ | × | ۰/۰۰ | × | ۰/۰۰ | دزفول..... |
| ۹ | × | × | × | × | × | × | × | × | × | دشت آزادگان..... |
| ۴ | ۲۸/۵۷ | × | ۰/۰۰ | × | ۰/۰۰ | × | ۰/۰۰ | × | ۰/۰۰ | رامشیر |
| ۳ | ۳۳/۳۳ | × | ۰/۰۰ | × | ۰/۰۰ | ۱ | ۹/۵۲ | ۱ | ۹/۵۲ | رامهرمز |
| ۹ | ۰/۰۰ | × | ۰/۰۰ | × | ۰/۰۰ | × | ۰/۰۰ | × | ۰/۰۰ | شادگان |
| ۸ | ۱۱/۱۱ | × | ۰/۰۰ | × | ۰/۰۰ | × | ۰/۰۰ | × | ۰/۰۰ | شوش |
| ۹ | ۰/۰۰ | × | ۰/۰۰ | × | ۰/۰۰ | × | ۰/۰۰ | × | ۰/۰۰ | شوشتر |
| ۹ | × | × | × | × | × | × | × | × | × | کارون |
| ۹ | × | × | × | × | × | × | × | × | × | کرخه |
| ۹ | × | × | × | × | × | × | × | × | × | گتوند |
| ۹ | × | × | × | × | × | × | × | × | × | لالی |
| ۱ | ۱۰۰/۰۰ | × | ۰/۰۰ | × | ۰/۰۰ | × | ۰/۰۰ | × | ۰/۰۰ | مسجد سلیمان |
| ۹ | × | × | × | × | × | × | × | × | × | هفتکل |
| ۹ | ۰/۰۰ | × | ۰/۰۰ | × | ۰/۰۰ | × | ۰/۰۰ | × | ۰/۰۰ | هندیجان |
| ۹ | × | × | × | × | × | × | × | × | × | هويزه |

ماخذ- اداره کل راهداری و حمل و نقل جاده ای خوزستان.

^۱ به طور کلی طی برنامه ششم از ۱۲۰ نقطه پرحادثه شناسایی شده ۳۳ مورد اصلاح گردیده است که بخش عمده آن در سال ۱۴۰۰ انجام شده است.

۹-۱۵- نمودار نسبت تعداد نقاط و مقاطع پر حادثه اصلاح شده به شناسایی شده در جاده های استان^۱ در سال ۱۴۰۰ (درصد)



منبع: جدول ۹-۱۵

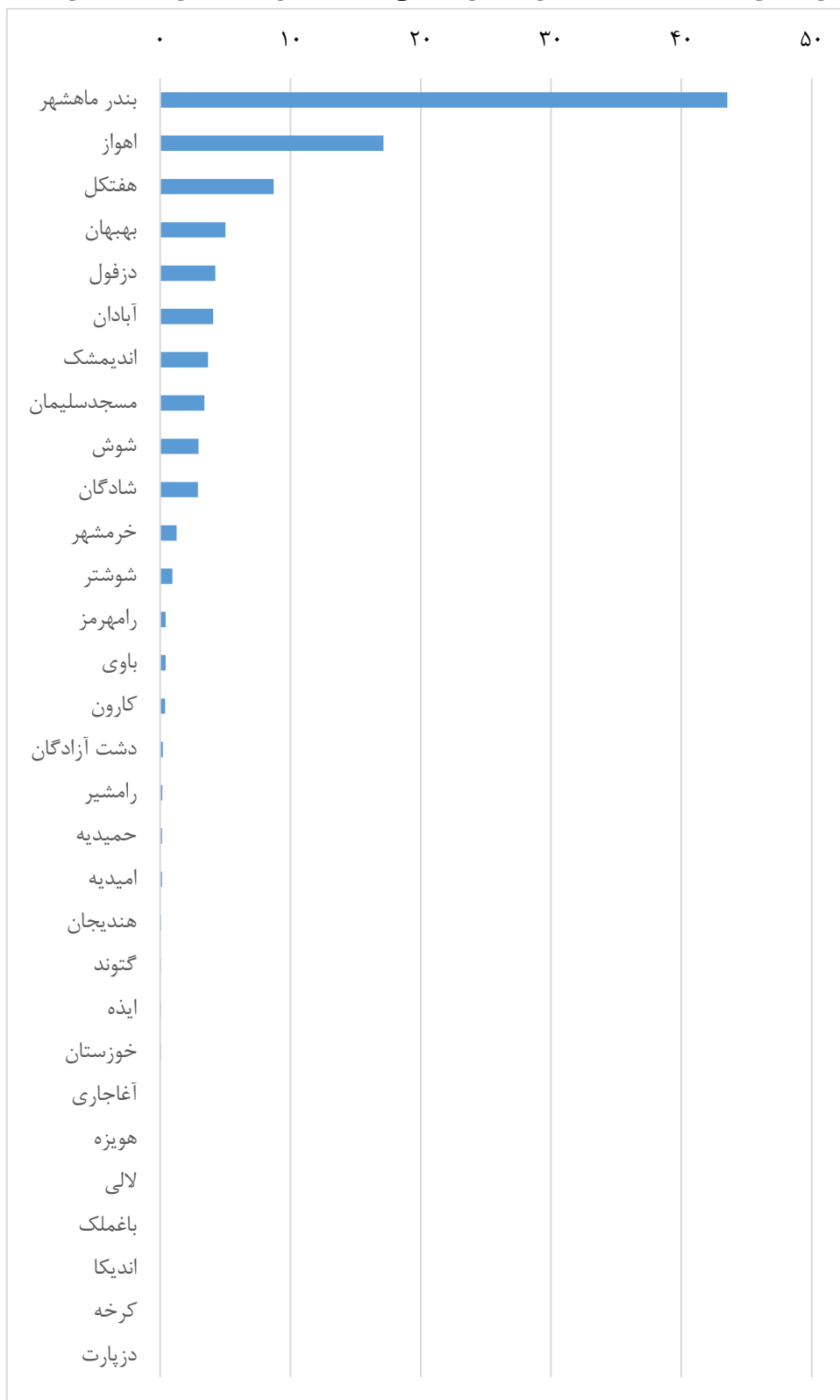
^۱ به طور کلی طی برنامه ششم از ۱۲۰ نقطه پرحادثه شناسایی شده ۳۳ مورد اصلاح گردیده است که بخش عمده آن در سال ۱۴۰۰ انجام شده است.

۹-۱۶- توزیع میزان ترانزیت جاده ای درون و برون استانی کالا در بین شهرستان های استان (درصد)

| ۱۴۰۰ | | ۱۳۹۹ | | ۱۳۹۸ | | ۱۳۹۷ | | ۱۳۹۶ | | شرح |
|------|--------|------|--------|------|--------|------|--------|------|--------|------------------|
| رتبه | توزیع | رتبه | توزیع | رتبه | توزیع | رتبه | توزیع | رتبه | توزیع | |
| XX | XX | XX | XX | XX | XX | XX | XX | XX | XX | کل کشور..... |
| XX | ۱۰۰/۰۰ | XX | ۱۰۰/۰۰ | XX | ۱۰۰/۰۰ | XX | ۱۰۰/۰۰ | XX | ۱۰۰/۰۰ | خوزستان..... |
| ۶ | ۴/۰۷ | ۷ | ۳/۷۵ | ۷ | ۳/۳۳ | ۷ | ۳/۷۱ | ... | ... | آبادان..... |
| ۲۳ | ۰/۰۲ | ۲۶ | ۰/۰۰ | ۲۶ | ۰/۰۰ | ۲۴ | ۰/۰۲ | ... | ... | آغاجاری..... |
| ۱۹ | ۰/۱۴ | ۱۹ | ۰/۲۳ | ۱۹ | ۰/۲۹ | ۲۱ | ۰/۱۷ | ... | ... | امیدیه..... |
| ۲۷ | ۰/۰۰ | ۲۷ | ۰/۰۰ | ۲۷ | ۰/۰۰ | ۲۷ | ۰/۰۰ | ... | ... | اندیکا..... |
| ۷ | ۳/۶۸ | ۶ | ۴/۲۶ | ۵ | ۴/۸۴ | ۶ | ۴/۲۱ | ... | ... | اندیمشک..... |
| ۲ | ۱۷/۱۳ | ۲ | ۱۵/۸۷ | ۲ | ۱۴/۳۷ | ۲ | ۱۴/۹۶ | ... | ... | اهواز..... |
| ۲۲ | ۰/۰۵ | ۲۰ | ۰/۲۲ | ۲۰ | ۰/۲۰ | ۱۶ | ۰/۴۰ | ... | ... | ایذه..... |
| ۲۶ | ۰/۰۰ | ۲۴ | ۰/۰۱ | ۲۴ | ۰/۰۱ | ۲۶ | ۰/۰۱ | ... | ... | باغملک..... |
| ۱۴ | ۰/۴۱ | ۱۳ | ۰/۴۴ | ۱۴ | ۰/۵۳ | ۱۳ | ۰/۶۹ | ... | ... | باوی..... |
| ۱ | ۴۳/۵۲ | ۱ | ۴۶/۵۷ | ۱ | ۴۸/۱۸ | ۱ | ۴۹/۶۴ | ... | ... | بندرماهشهر..... |
| ۴ | ۵/۰۲ | ۸ | ۳/۵۴ | ۸ | ۳/۲۰ | ۸ | ۳/۲۵ | ... | ... | بهبهان..... |
| ۱۸ | ۰/۱۵ | ۱۸ | ۰/۲۸ | ۱۶ | ۰/۴۴ | ۱۴ | ۰/۵۲ | ... | ... | حمیدیه..... |
| ۱۱ | ۱/۲۶ | ۹ | ۱/۸۴ | ۱۰ | ۱/۵۵ | ۱۰ | ۱/۵۳ | ... | ... | خرمشهر..... |
| ... | ... | ... | ... | ... | ... | ... | ... | ... | ... | دزپارت..... |
| ۵ | ۴/۲۳ | ۴ | ۵/۲۳ | ۴ | ۵/۴۰ | ۳ | ۵/۵۹ | ... | ... | دزفول..... |
| ۱۶ | ۰/۲۲ | ۱۶ | ۰/۳۰ | ۱۸ | ۰/۳۳ | ۱۹ | ۰/۲۳ | ... | ... | دشت آزادگان..... |
| ۱۷ | ۰/۱۶ | ۱۵ | ۰/۳۱ | ۱۷ | ۰/۴۴ | ۱۷ | ۰/۳۳ | ... | ... | رامشیر..... |
| ۱۳ | ۰/۴۳ | ۱۴ | ۰/۳۶ | ۱۵ | ۰/۴۹ | ۱۵ | ۰/۴۴ | ... | ... | رامهرمز..... |
| ۱۰ | ۲/۹۱ | ۱۰ | ۱/۶۵ | ۹ | ۱/۷۰ | ۹ | ۱/۷۰ | ... | ... | شادگان..... |
| ۹ | ۲/۹۵ | ۵ | ۴/۸۸ | ۶ | ۴/۳۱ | ۵ | ۴/۴۰ | ... | ... | شوش..... |
| ۱۲ | ۰/۹۵ | ۱۲ | ۱/۴۱ | ۱۱ | ۱/۳۷ | ۱۲ | ۱/۱۴ | ... | ... | شوستر..... |
| ۱۵ | ۰/۳۸ | ۱۷ | ۰/۲۹ | ۱۳ | ۰/۶۱ | ۱۸ | ۰/۲۳ | ... | ... | کارون..... |
| ... | ... | ... | ... | ... | ... | ... | ... | ... | ... | کرخه..... |
| ۲۱ | ۰/۰۷ | ۲۳ | ۰/۰۶ | ۲۳ | ۰/۰۶ | ۲۳ | ۰/۰۸ | ... | ... | گتوند..... |
| ۲۵ | ۰/۰۱ | ۲۵ | ۰/۰۱ | ۲۵ | ۰/۰۱ | ۲۵ | ۰/۰۲ | ... | ... | لالی..... |
| ۸ | ۳/۴۰ | ۱۱ | ۱/۶۳ | ۱۲ | ۱/۲۷ | ۱۱ | ۱/۵۰ | ... | ... | مسجد سلیمان..... |
| ۳ | ۸/۷۱ | ۳ | ۶/۶۹ | ۳ | ۶/۷۲ | ۴ | ۴/۹۴ | ... | ... | هفتکل..... |
| ۲۰ | ۰/۰۸ | ۲۱ | ۰/۱۳ | ۲۲ | ۰/۱۴ | ۲۲ | ۰/۱۳ | ... | ... | هنديجان..... |
| ۲۴ | ۰/۰۲ | ۲۲ | ۰/۰۷ | ۲۱ | ۰/۱۹ | ۲۰ | ۰/۱۸ | ... | ... | هويزه..... |

ماخذ- اداره کل راهداری و حمل و نقل جاده ای خوزستان.

۹-۱۶- نمودار توزیع میزان ترانزیت جاده ای درون و برون استانی کالا در بین شهرستان های استان در سال ۱۴۰۰ (درصد)



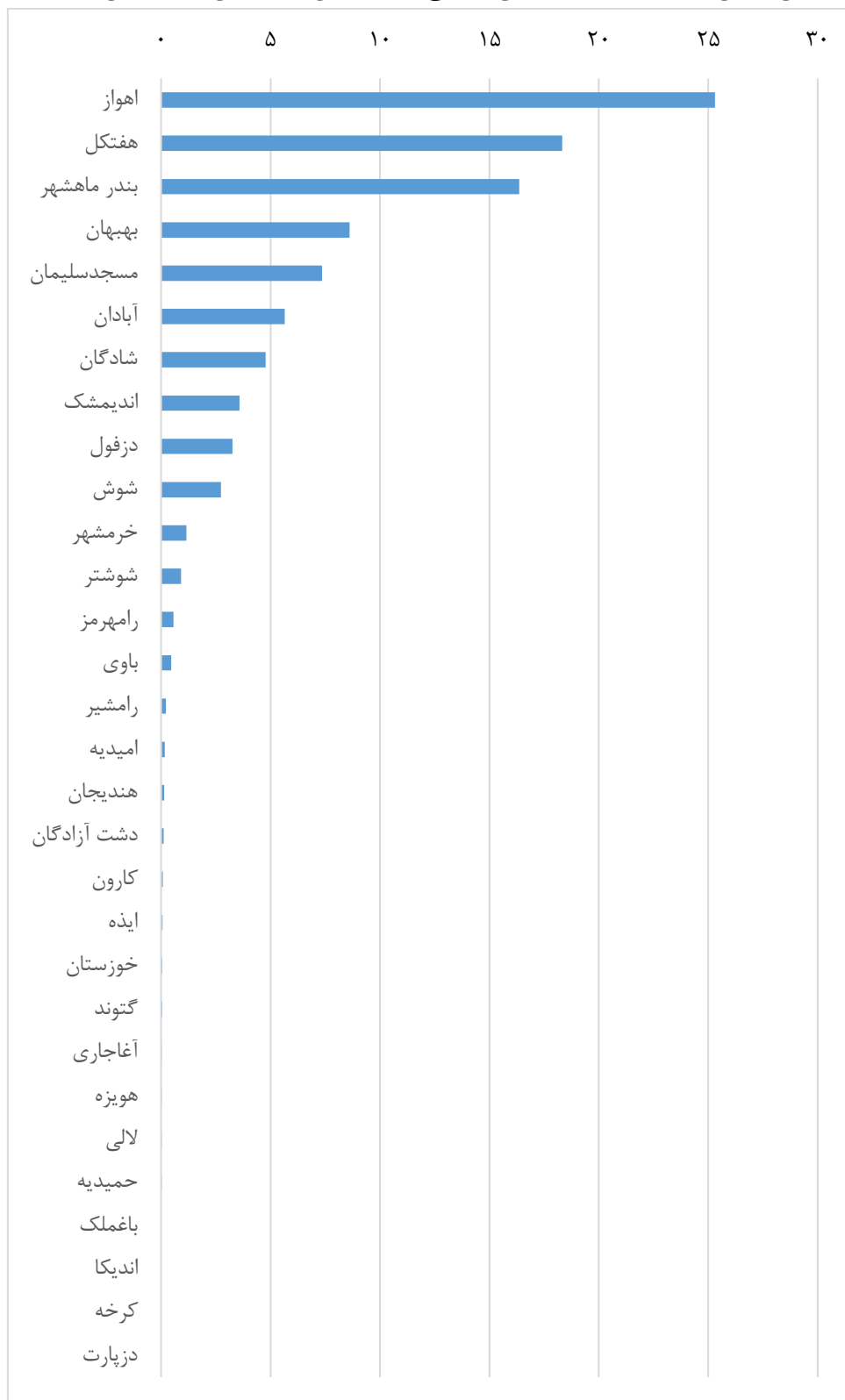
منبع: جدول ۹-۱۶

۹-۱۷- توزیع میزان ترانزیت جاده ای درون استانی کالا در بین شهرستان های استان (درصد)

| ۱۴۰۰ | | ۱۳۹۹ | | ۱۳۹۸ | | ۱۳۹۷ | | ۱۳۹۶ | | شرح |
|------|--------|------|--------|------|--------|------|--------|------|--------|------------------|
| رتبه | توزیع | رتبه | توزیع | رتبه | توزیع | رتبه | توزیع | رتبه | توزیع | |
| xx | xx | xx | xx | xx | xx | xx | xx | xx | xx | کل کشور..... |
| xx | ۱۰۰/۰۰ | xx | ۱۰۰/۰۰ | xx | ۱۰۰/۰۰ | xx | ۱۰۰/۰۰ | xx | ۱۰۰/۰۰ | خوزستان..... |
| ۶ | ۵/۶۵ | ۵ | ۶/۱۹ | ۷ | ۵/۱۷ | ۶ | ۵/۵۷ | ... | ... | آبادان..... |
| ۲۲ | ۰/۰۳ | ۲۶ | ۰/۰۱ | ۲۴ | ۰/۰۱ | ۲۳ | ۰/۰۵ | ... | ... | آغاچاری..... |
| ۱۶ | ۰/۱۶ | ۱۵ | ۰/۲۵ | ۱۸ | ۰/۴۷ | ۱۸ | ۰/۲۶ | ... | ... | امیدیه..... |
| ۲۷ | ۰/۰۰ | ۲۷ | ۰/۰۰ | ۲۷ | ۰/۰۰ | ۲۷ | ۰/۰۱ | ... | ... | اندیکا..... |
| ۸ | ۳/۵۸ | ۸ | ۴/۳۰ | ۴ | ۶/۰۵ | ۸ | ۵/۰۲ | ... | ... | اندیمشک..... |
| ۱ | ۲۵/۳۱ | ۱ | ۲۵/۱۰ | ۱ | ۲۱/۵۸ | ۱ | ۲۳/۵۸ | ... | ... | اهواز..... |
| ۲۰ | ۰/۰۶ | ۲۱ | ۰/۱۰ | ۲۲ | ۰/۱۰ | ۱۵ | ۰/۶۳ | ... | ... | ایذه..... |
| ۲۶ | ۰/۰۱ | ۲۳ | ۰/۰۲ | ۲۶ | ۰/۰۱ | ۲۶ | ۰/۰۱ | ... | ... | باغملک..... |
| ۱۴ | ۰/۴۷ | ۱۴ | ۰/۳۱ | ۱۶ | ۰/۵۵ | ۱۲ | ۰/۹۰ | ... | ... | باوی..... |
| ۳ | ۱۶/۳۷ | ۳ | ۱۷/۰۶ | ۳ | ۱۷/۴۹ | ۲ | ۱۷/۵۴ | ... | ... | بندرماهشهر..... |
| ۴ | ۸/۶۱ | ۴ | ۶/۷۸ | ۵ | ۵/۶۹ | ۵ | ۶/۰۳ | ... | ... | بهبهان..... |
| ۲۵ | ۰/۰۳ | ۱۶ | ۰/۲۰ | ۱۴ | ۰/۶۰ | ۱۳ | ۰/۸۹ | ... | ... | حمیدیه..... |
| ۱۱ | ۱/۱۵ | ۱۰ | ۲/۲۵ | ۱۱ | ۱/۳۷ | ۱۱ | ۱/۰۶ | ... | ... | خرمشهر..... |
| ... | ... | ... | ... | ... | ... | ... | ... | ... | ... | دزپارت..... |
| ۹ | ۳/۲۶ | ۹ | ۳/۴۹ | ۹ | ۴/۱۲ | ۱۰ | ۳/۸۸ | ... | ... | دزفول..... |
| ۱۸ | ۰/۱۱ | ۱۹ | ۰/۱۳ | ۲۱ | ۰/۲۸ | ۲۲ | ۰/۰۹ | ... | ... | دشت آزادگان..... |
| ۱۵ | ۰/۲۲ | ۱۷ | ۰/۱۷ | ۱۵ | ۰/۵۶ | ۲۱ | ۰/۱۹ | ... | ... | رامشیر..... |
| ۱۳ | ۰/۵۶ | ۱۳ | ۰/۵۲ | ۱۷ | ۰/۵۴ | ۱۶ | ۰/۵۹ | ... | ... | رامهرمز..... |
| ۷ | ۴/۷۸ | ۷ | ۴/۷۳ | ۶ | ۵/۲۱ | ۷ | ۵/۱۸ | ... | ... | شادگان..... |
| ۱۰ | ۲/۷۴ | ۱۱ | ۲/۰۲ | ۸ | ۴/۸۵ | ۴ | ۷/۱۷ | ... | ... | شوش..... |
| ۱۲ | ۰/۹۱ | ۱۲ | ۰/۹۹ | ۱۲ | ۰/۹۴ | ۱۴ | ۰/۶۴ | ... | ... | شوشتر..... |
| ۱۹ | ۰/۰۸ | ۱۸ | ۰/۱۵ | ۱۳ | ۰/۶۴ | ۱۷ | ۰/۳۱ | ... | ... | کارون..... |
| ... | ... | ... | ... | ... | ... | ... | ... | ... | ... | کرخه..... |
| ۲۱ | ۰/۰۵ | ۲۵ | ۰/۰۱ | ۲۳ | ۰/۰۲ | ۲۵ | ۰/۰۳ | ... | ... | گتوند..... |
| ۲۴ | ۰/۰۳ | ۲۴ | ۰/۰۱ | ۲۵ | ۰/۰۱ | ۲۴ | ۰/۰۴ | ... | ... | لالی..... |
| ۵ | ۷/۳۵ | ۶ | ۵/۴۸ | ۱۰ | ۳/۹۵ | ۹ | ۴/۶۹ | ... | ... | مسجد سلیمان..... |
| ۲ | ۱۸/۳۳ | ۲ | ۱۹/۵۵ | ۲ | ۱۹/۱۴ | ۳ | ۱۵/۱۵ | ... | ... | هفتکل..... |
| ۱۷ | ۰/۱۴ | ۲۰ | ۰/۱۲ | ۲۰ | ۰/۳۲ | ۲۰ | ۰/۲۳ | ... | ... | هندیجان..... |
| ۲۳ | ۰/۰۳ | ۲۲ | ۰/۰۷ | ۱۹ | ۰/۳۴ | ۱۹ | ۰/۲۵ | ... | ... | هویزه..... |

ماخذ - اداره کل راهداری و حمل و نقل جاده ای خوزستان.

۹-۱۷- نمودار توزیع میزان ترانزیت جاده ای درون استانی کالا در بین شهرستان های استان در سال ۱۴۰۰ (درصد)



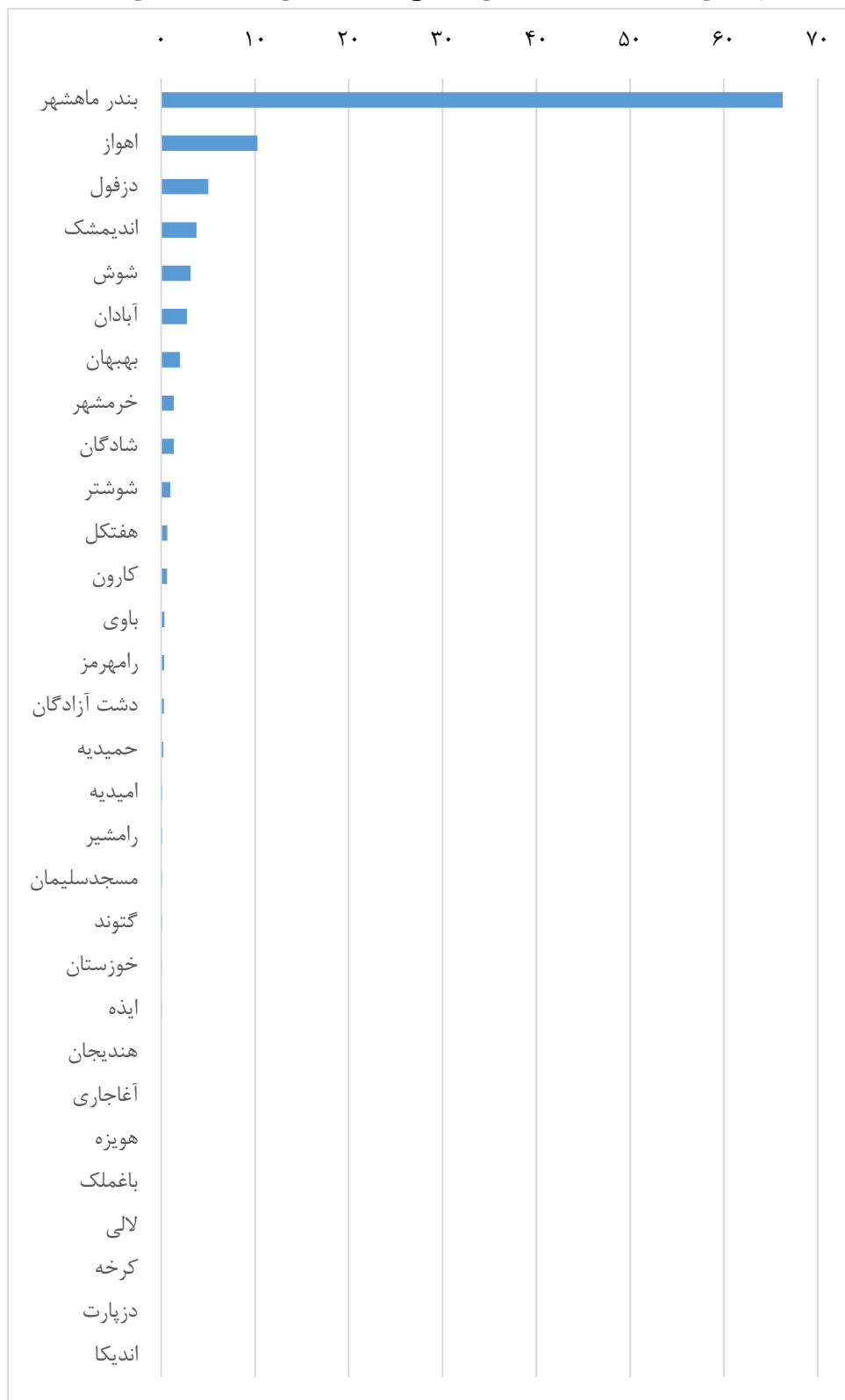
منبع: جدول ۹-۱۷

۹-۱۸- سهم میزان ترانزیت جاده ای برون استانی کالا در سطح کشور و استان (درصد)

| ۱۴۰۰ | | ۱۳۹۹ | | ۱۳۹۸ | | ۱۳۹۷ | | ۱۳۹۶ | | شرح |
|------|--------|------|--------|------|--------|------|--------|------|--------|------------------|
| رتبه | سهم | رتبه | سهم | رتبه | سهم | رتبه | سهم | رتبه | سهم | |
| XX | ۱۰۰/۰۰ | XX | ۱۰۰/۰۰ | XX | ۱۰۰/۰۰ | XX | ۱۰۰/۰۰ | XX | ۱۰۰/۰۰ | کل کشور..... |
| ۱۱ | ۰/۰۵ | ۱۱ | ۰/۱۰ | ۱۱ | ۰/۱۰ | ۱۲ | ۰/۰۷ | ۱۱ | ۰/۳۳ | خوزستان..... |
| ۶ | ۲/۷۶ | ۶ | ۲/۷۶ | ۶ | ۲/۴۸ | ۶ | ۲/۸۶ | ... | ... | آبادان..... |
| ۲۳ | ۰/۰۱ | ۲۶ | ۰/۰۰ | ۲۶ | ۰/۰۰ | ۲۵ | ۰/۰۱ | ... | ... | آغاجاری..... |
| ۱۷ | ۰/۱۲ | ۱۹ | ۰/۲۲ | ۱۸ | ۰/۲۱ | ۱۹ | ۰/۱۳ | ... | ... | امیدیه..... |
| ۲۷ | ۰/۰۰ | ۲۷ | ۰/۰۰ | ۲۷ | ۰/۰۰ | ۲۷ | ۰/۰۰ | ... | ... | اندیکا..... |
| ۴ | ۳/۷۶ | ۵ | ۴/۲۴ | ۴ | ۴/۲۸ | ۴ | ۳/۸۵ | ... | ... | اندیمشک..... |
| ۲ | ۱۰/۲۸ | ۲ | ۱۲/۱۰ | ۲ | ۱۱/۰۲ | ۲ | ۱۱/۰۰ | ... | ... | اهواز..... |
| ۲۱ | ۰/۰۵ | ۱۸ | ۰/۲۷ | ۱۷ | ۰/۲۵ | ۱۴ | ۰/۲۹ | ... | ... | ایذه..... |
| ۲۵ | ۰/۰۰ | ۲۵ | ۰/۰۰ | ۲۴ | ۰/۰۱ | ۲۴ | ۰/۰۱ | ... | ... | باغملک..... |
| ۱۳ | ۰/۳۷ | ۱۱ | ۰/۴۹ | ۱۲ | ۰/۵۲ | ۱۰ | ۰/۵۹ | ... | ... | باوی..... |
| ۱ | ۶۶/۲۷ | ۱ | ۵۸/۶۱ | ۱ | ۶۲/۴۴ | ۱ | ۶۴/۳۵ | ... | ... | بندرماهشهر..... |
| ۷ | ۲/۰۱ | ۷ | ۲/۲۲ | ۷ | ۲/۰۴ | ۷ | ۱/۹۸ | ... | ... | بهبهان..... |
| ۱۶ | ۰/۲۵ | ۱۶ | ۰/۳۱ | ۱۵ | ۰/۳۷ | ۱۳ | ۰/۳۵ | ... | ... | حمیدیه..... |
| ۸ | ۱/۳۵ | ۸ | ۱/۶۷ | ۸ | ۱/۶۴ | ۸ | ۱/۷۵ | ... | ... | خرمشهر..... |
| ... | ... | ... | ... | ... | ... | ... | ... | ... | ... | دزپارت..... |
| ۳ | ۵/۰۴ | ۴ | ۵/۹۳ | ۳ | ۵/۹۹ | ۳ | ۶/۳۷ | ... | ... | دزفول..... |
| ۱۵ | ۰/۳۱ | ۱۴ | ۰/۳۷ | ۱۶ | ۰/۳۶ | ۱۵ | ۰/۲۹ | ... | ... | دشت آزادگان..... |
| ۱۸ | ۰/۱۱ | ۱۳ | ۰/۳۷ | ۱۴ | ۰/۳۸ | ۱۱ | ۰/۳۹ | ... | ... | رامشیر..... |
| ۱۴ | ۰/۳۲ | ۱۷ | ۰/۲۹ | ۱۳ | ۰/۴۷ | ۱۲ | ۰/۳۸ | ... | ... | رامهرمز..... |
| ۹ | ۱/۳۵ | ۱۲ | ۰/۴۰ | ۲۱ | ۰/۰۷ | ۲۰ | ۰/۱۰ | ... | ... | شادگان..... |
| ۵ | ۳/۱۳ | ۳ | ۶/۰۵ | ۵ | ۴/۰۶ | ۵ | ۳/۱۲ | ... | ... | شوش..... |
| ۱۰ | ۰/۹۹ | ۹ | ۱/۵۸ | ۹ | ۱/۵۸ | ۹ | ۱/۳۶ | ... | ... | شوشتر..... |
| ۱۲ | ۰/۶۴ | ۱۵ | ۰/۳۵ | ۱۱ | ۰/۵۹ | ۱۷ | ۰/۱۹ | ... | ... | کارون..... |
| ... | ... | ... | ... | ... | ... | ... | ... | ... | ... | کرخه..... |
| ۲۰ | ۰/۰۹ | ۲۱ | ۰/۰۷ | ۲۰ | ۰/۰۸ | ۲۱ | ۰/۱۰ | ... | ... | گتوند..... |
| ۲۶ | ۰/۰۰ | ۲۴ | ۰/۰۰ | ۲۵ | ۰/۰۰ | ۲۶ | ۰/۰۰ | ... | ... | لالی..... |
| ۱۹ | ۰/۰۹ | ۲۳ | ۰/۰۶ | ۲۳ | ۰/۰۲ | ۲۳ | ۰/۰۴ | ... | ... | مسجد سلیمان..... |
| ۱۱ | ۰/۶۶ | ۱۰ | ۱/۴۵ | ۱۰ | ۰/۹۶ | ۱۶ | ۰/۲۶ | ... | ... | هفتکل..... |
| ۲۲ | ۰/۰۴ | ۲۰ | ۰/۱۴ | ۲۲ | ۰/۰۶ | ۲۲ | ۰/۰۸ | ... | ... | هندیجان..... |
| ۲۴ | ۰/۰۰ | ۲۲ | ۰/۰۷ | ۱۹ | ۰/۱۱ | ۱۸ | ۰/۱۴ | ... | ... | هویزه..... |

ماخذ- اداره کل راهداری و حمل و نقل جاده ای خوزستان. نشریه جایگاه اقتصادی، اجتماعی و فرهنگی استان های کشور.

۹-۱۸- نمودار سهم میزان ترانزیت جاده ای برون استانی کالا در سطح کشور و استان در سال ۱۴۰۰ (درصد)



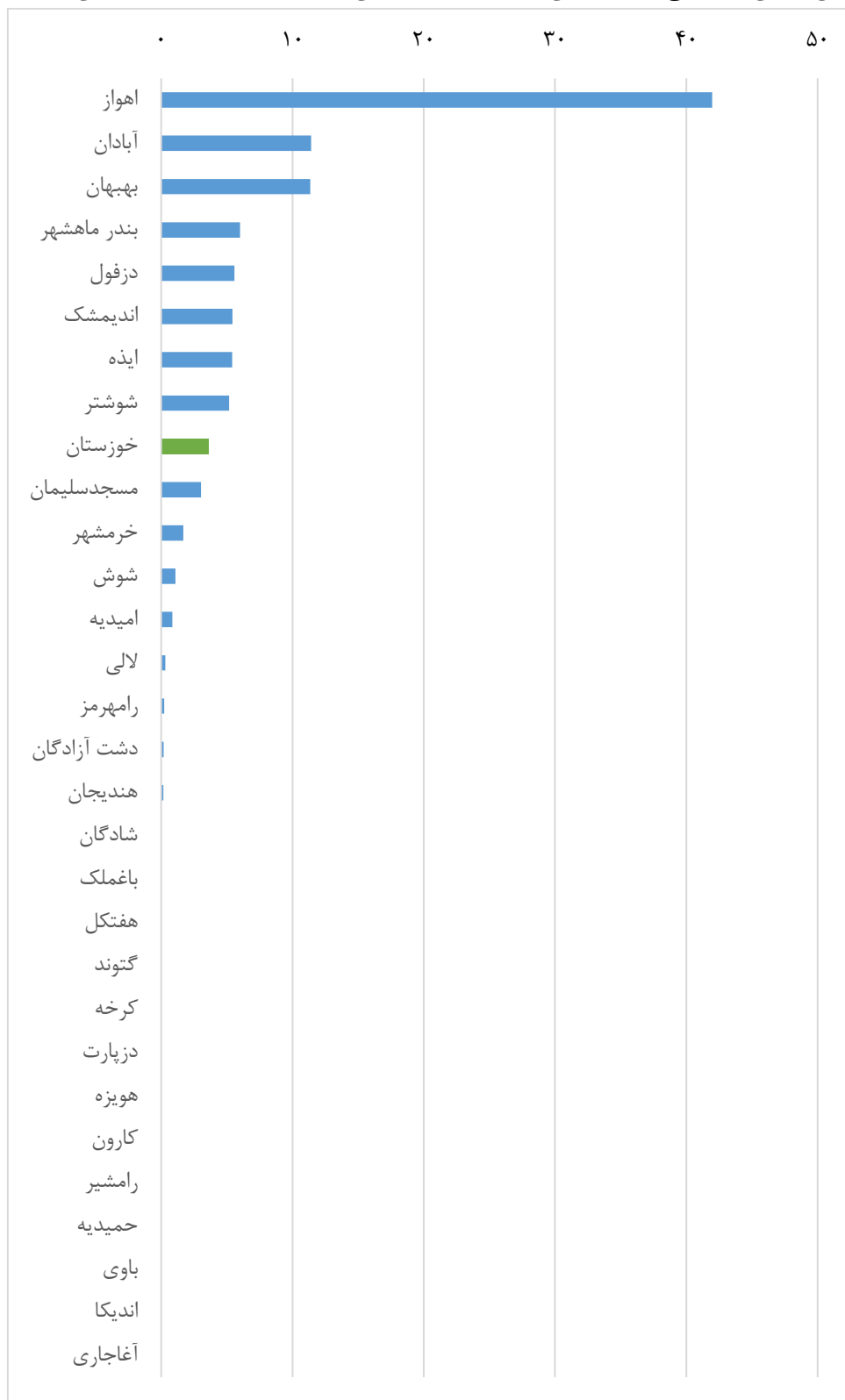
منبع: جدول ۹-۱۸

۹-۱۹- توزیع میزان جابجایی مسافر برون شهری توسط ناوگان حمل و نقل جاده ای در استان (درصد)

| ۱۴۰۰ | | ۱۳۹۹ | | ۱۳۹۸ | | ۱۳۹۷ | | ۱۳۹۶ | | شرح |
|------|--------|------|--------|------|--------|------|--------|------|--------|------------------|
| رتبه | توزیع | رتبه | توزیع | رتبه | توزیع | رتبه | توزیع | رتبه | توزیع | |
| XX | ۱۰۰/۰۰ | XX | ۱۰۰/۰۰ | XX | ۱۰۰/۰۰ | XX | ۱۰۰/۰۰ | XX | ۱۰۰/۰۰ | کل کشور..... |
| ۹ | ۳/۶۳ | ۱۱ | ۳/۵۴ | ۶ | ۳/۸۱ | ۶ | ۳/۸۵ | ۵ | ۳/۹۶ | خوزستان..... |
| ۲ | ۱۱/۴۳ | ۳ | ۱۱/۰۷ | ۲ | ۱۰/۹۸ | ۳ | ۱۱/۲۵ | ۳ | ۱۰/۱۵ | آبادان..... |
| ۲۱ | ۰/۰۰ | ۲۱ | ۰/۰۰ | ۲۱ | ۰/۰۰ | ۲۰ | ۰/۰۰ | ۲۴ | ۰/۰۰ | آغاجاری..... |
| ۱۲ | ۰/۸۶ | ۱۱ | ۰/۶۹ | ۱۳ | ۰/۶۹ | ۱۳ | ۰/۷۰ | ۱۳ | ۰/۷۴ | امیدیه..... |
| ۲۱ | ۰/۰۰ | ۲۱ | ۰/۰۰ | ۲۱ | ۰/۰۰ | ۲۳ | ۰/۰۰ | ۲۴ | ۰/۰۰ | اندیکا..... |
| ۶ | ۵/۴۲ | ۵ | ۵/۶۸ | ۵ | ۶/۵۳ | ۴ | ۶/۴۶ | ۴ | ۷/۷۳ | اندیمشک..... |
| ۱ | ۴۱/۹۸ | ۱ | ۴۹/۳۸ | ۱ | ۴۰/۱۱ | ۱ | ۴۲/۷۶ | ۱ | ۳۹/۱۸ | اهواز..... |
| ۷ | ۵/۴۲ | ۴ | ۵/۷۳ | ۷ | ۴/۱۱ | ۶ | ۴/۵۳ | ۸ | ۴/۲۲ | ایذه..... |
| ۱۸ | ۰/۰۲ | ۱۷ | ۰/۰۲ | ۱۸ | ۰/۰۳ | ۱۸ | ۰/۰۲ | ۱۸ | ۰/۰۸ | باغملک..... |
| ۲۱ | ۰/۰۰ | ۲۱ | ۰/۰۰ | ۲۱ | ۰/۰۰ | ۲۳ | ۰/۰۰ | ۱۹ | ۰/۰۲ | باوی..... |
| ۴ | ۶/۰۱ | ۱۳ | ۰/۲۵ | ۶ | ۶/۱۲ | ۵ | ۵/۱۸ | ۶ | ۵/۳۷ | بندرماهشهر..... |
| ۳ | ۱۱/۳۶ | ۲ | ۱۱/۲۲ | ۳ | ۱۰/۸۵ | ۲ | ۱۲/۱۲ | ۲ | ۱۱/۹۶ | بهبهان..... |
| ۲۱ | ۰/۰۰ | ۲۱ | ۰/۰۰ | ۲۱ | ۰/۰۰ | ۲۳ | ۰/۰۰ | ۲۴ | ۰/۰۰ | حمیدیه..... |
| ۱۰ | ۱/۷۰ | ۹ | ۱/۴۳ | ۴ | ۷/۹۳ | ۸ | ۴/۱۲ | ۵ | ۶/۸۸ | خرمشهر..... |
| ... | ... | ... | ... | ... | ... | ... | ... | ... | ... | دزپارت..... |
| ۵ | ۵/۵۸ | ۷ | ۴/۴۳ | ۹ | ۳/۰۹ | ۷ | ۴/۱۳ | ۷ | ۴/۷۰ | دزفول..... |
| ۱۵ | ۰/۱۸ | ۱۶ | ۰/۰۷ | ۱۲ | ۱/۲۷ | ۱۲ | ۰/۷۸ | ۱۱ | ۱/۵۳ | دشت آزادگان..... |
| ۲۱ | ۰/۰۰ | ۲۱ | ۰/۰۰ | ۲۱ | ۰/۰۰ | ۲۱ | ۰/۰۰ | ۲۲ | ۰/۰۰ | رامشیر..... |
| ۱۴ | ۰/۲۳ | ۱۵ | ۰/۱۷ | ۱۴ | ۰/۴۲ | ۱۴ | ۰/۴۲ | ۱۴ | ۰/۷۴ | رامهرمز..... |
| ۱۷ | ۰/۰۲ | ۱۸ | ۰/۰۲ | ۱۷ | ۰/۰۴ | ۱۷ | ۰/۰۴ | ۱۶ | ۰/۱۵ | شادگان..... |
| ۱۱ | ۱/۰۸ | ۱۰ | ۰/۸۶ | ۱۱ | ۱/۳۱ | ۱۱ | ۱/۲۷ | ۱۲ | ۱/۰۱ | شوش..... |
| ۸ | ۵/۱۸ | ۶ | ۵/۱۶ | ۸ | ۴/۰۴ | ۹ | ۳/۷۷ | ۹ | ۳/۰۴ | شوشتر..... |
| ۲۱ | ۰/۰۰ | ۲۱ | ۰/۰۰ | ۲۱ | ۰/۰۰ | ۲۳ | ۰/۰۰ | ۲۴ | ۰/۰۰ | کارون..... |
| ... | ... | ... | ... | ... | ... | ... | ... | ... | ... | کرخه..... |
| ۲۰ | ۰/۰۰ | ۱۹ | ۰/۰۱ | ۱۹ | ۰/۰۱ | ۲۱ | ۰/۰۰ | ۲۱ | ۰/۰۱ | گتوند..... |
| ۱۳ | ۰/۳۲ | ۱۲ | ۰/۶۴ | ۱۵ | ۰/۲۷ | ۱۵ | ۰/۲۷ | ۱۵ | ۰/۳۳ | لالی..... |
| ۹ | ۳/۰۳ | ۸ | ۲/۹۹ | ۱۰ | ۱/۹۹ | ۱۰ | ۱/۹۳ | ۱۰ | ۲/۰۲ | مسجد سلیمان..... |
| ۱۹ | ۰/۰۱ | ۲۰ | ۰/۰۰ | ۲۰ | ۰/۰۰ | ۱۹ | ۰/۰۱ | ۲۰ | ۰/۰۱ | هفتکل..... |
| ۱۶ | ۰/۱۸ | ۱۴ | ۰/۱۹ | ۱۶ | ۰/۱۹ | ۱۶ | ۰/۲۲ | ۱۷ | ۰/۱۴ | هندیجان..... |
| ۲۱ | ۰/۰۰ | ۲۱ | ۰/۰۰ | ۲۱ | ۰/۰۰ | ۲۳ | ۰/۰۰ | ۲۳ | ۰/۰۰ | هویزه..... |

ماخذ- سالنامه آماری خوزستان. نشریه جایگاه اقتصادی، اجتماعی و فرهنگی استان های کشور.

۹-۱۹- نمودار توزیع میزان جابجایی مسافر برون شهری توسط ناوگان حمل و نقل جاده ای در استان در سال ۱۴۰۰ (درصد)



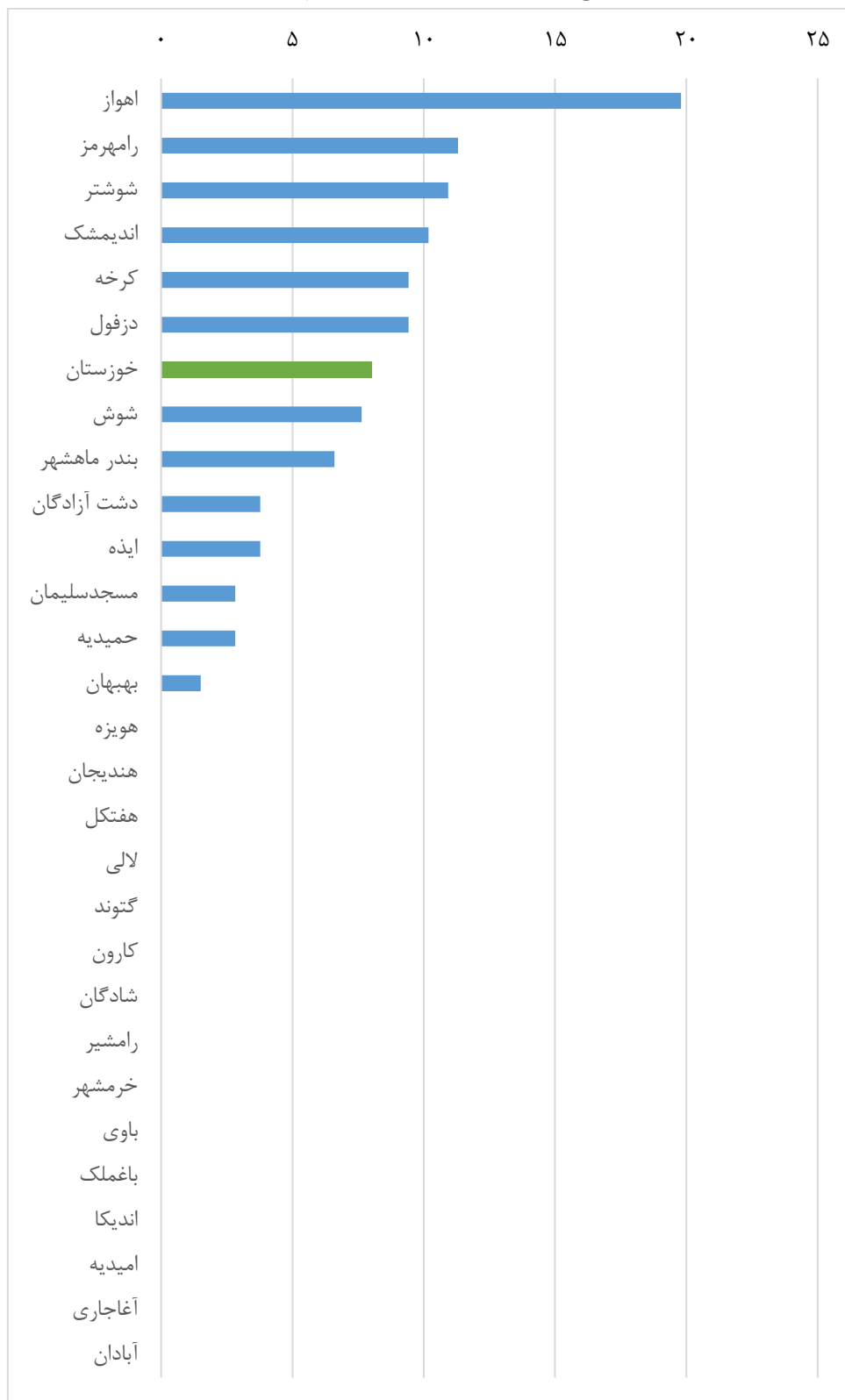
منبع: جدول ۹-۱۹

۹-۲۰- توزیع ظرفیت سیلوهای دایر گندم (درصد)

| ۱۴۰۰ | | ۱۳۹۹ | | ۱۳۹۸ | | ۱۳۹۷ | | ۱۳۹۶ | | شرح |
|------|--------|------|--------|------|--------|------|--------|------|--------|------------------|
| رتبه | توزیع | رتبه | توزیع | رتبه | توزیع | رتبه | توزیع | رتبه | توزیع | |
| XX | ۱۰۰/۰۰ | XX | ۱۰۰/۰۰ | XX | ۱۰۰/۰۰ | XX | ۱۰۰/۰۰ | XX | ۱۰۰/۰۰ | کل کشور..... |
| ۳ | ۱/۰۲ | ۳ | ۱/۰۲ | ۴ | ۷/۲۴ | ۲ | ۷/۷۱ | ۲ | ۷/۷۱ | خوزستان..... |
| ۱۱ | x | ۱۱ | x | ۱۲ | x | ۱۱ | x | ۹ | x | آبادان..... |
| ۱۱ | x | ۱۱ | x | ۱۲ | x | ۱۱ | x | ۹ | x | آغاجاری..... |
| ۱۱ | x | ۱۱ | x | ۱۲ | x | ۱۱ | x | ۹ | x | امیدیه..... |
| ۱۱ | x | ۱۱ | x | ۱۲ | x | ۱۱ | x | ۹ | x | اندیکا..... |
| ۴ | ۱۰/۱۸ | ۴ | ۱۰/۱۸ | ۴ | ۱۱/۱۰ | ۳ | ۱۲/۳۷ | ۲ | ۱۴/۷۷ | اندیمشک..... |
| ۱ | ۱۹/۷۹ | ۱ | ۱۹/۷۹ | ۱ | ۲۱/۵۸ | ۱ | ۲۴/۰۵ | ۱ | ۲۸/۷۳ | اهواز..... |
| ۸ | ۳/۷۷ | ۸ | ۳/۷۷ | ۹ | ۴/۱۱ | ۹ | ۴/۵۸ | ۷ | ۵/۴۷ | ایذه..... |
| ۱۱ | x | ۱۱ | x | ۱۲ | x | ۱۱ | x | ۹ | x | باغملک..... |
| ۱۱ | x | ۱۱ | x | ۱۲ | x | ۱۱ | x | ۹ | x | باوی..... |
| ۷ | ۶/۶۰ | ۷ | ۶/۶۰ | ۷ | ۷/۱۹ | ۷ | ۸/۰۲ | ۶ | ۹/۵۸ | بندرماهشهر..... |
| ۱۰ | ۱/۵۱ | ۱۰ | ۱/۵۱ | ۱۱ | ۱/۶۴ | ۱۰ | ۱/۸۳ | ۸ | ۲/۱۹ | بهبهان..... |
| ۹ | ۲/۸۳ | ۹ | ۲/۸۳ | ۱۰ | ۳/۰۸ | ۱۱ | ۰/۰۰ | ۹ | ۰/۰۰ | حمیدیه..... |
| ۱۱ | ۰/۰۰ | ۱۱ | ۰/۰۰ | ۱۲ | ۰/۰۰ | ۱۱ | ۰/۰۰ | ۹ | ۰/۰۰ | خرمشهر..... |
| ... | ... | ... | ... | ... | ... | ... | ... | ... | ... | دزپارت..... |
| ۵ | ۹/۴۳ | ۵ | ۹/۴۳ | ۵ | ۱۰/۲۸ | ۴ | ۱۱/۴۵ | ۳ | ۱۳/۶۸ | دزفول..... |
| ۸ | ۳/۷۷ | ۸ | ۳/۷۷ | ۹ | ۴/۱۱ | ۱۱ | x | ۹ | x | دشت آزادگان..... |
| ۱۱ | ۰/۰۰ | ۱۱ | ۰/۰۰ | ۱۲ | ۰/۰۰ | ۱۱ | x | ۹ | x | رامشیر..... |
| ۲ | ۱۱/۳۱ | ۲ | ۱۱/۳۱ | ۲ | ۱۲/۳۳ | ۵ | ۱۰/۳۱ | ۴ | ۱۲/۳۱ | رامهرمز..... |
| ۱۱ | x | ۱۱ | x | ۱۲ | x | ۱۱ | x | ۹ | x | شادگان..... |
| ۶ | ۷/۶۳ | ۶ | ۷/۶۳ | ۶ | ۸/۳۲ | ۶ | ۹/۲۸ | ۵ | ۱۱/۰۸ | شوش..... |
| ۳ | ۱۰/۹۳ | ۳ | ۱۰/۹۳ | ۳ | ۱۱/۹۲ | ۲ | ۱۳/۲۹ | ۸ | ۲/۱۹ | شوشتر..... |
| ۱۱ | x | ۱۱ | x | ۱۲ | x | ۱۱ | x | ۹ | x | کارون..... |
| ۵ | ۹/۴۳ | ۵ | ۹/۴۳ | ۸ | ۴/۳۲ | ۸ | ۴/۸۱ | ... | ... | کرخه..... |
| ۱۱ | x | ۱۱ | x | ۱۲ | x | ۱۱ | x | ۹ | x | گتوند..... |
| ۱۱ | x | ۱۱ | x | ۱۲ | x | ۱۱ | x | ۹ | x | لالی..... |
| ۹ | ۲/۸۳ | ۹ | ۲/۸۳ | ۱۲ | x | ۱۱ | x | ۹ | x | مسجد سلیمان..... |
| ۱۱ | x | ۱۱ | x | ۱۲ | x | ۱۱ | x | ۹ | x | هفتکل..... |
| ۱۱ | x | ۱۱ | x | ۱۲ | x | ۱۱ | x | ۹ | x | هندیجان..... |
| ۱۱ | x | ۱۱ | x | ۱۲ | x | ۱۱ | x | ۹ | x | هویزه..... |

ماخذ- اداره کل غله و خدمات بازرگانی استان خوزستان. نشریه جایگاه اقتصادی، اجتماعی و فرهنگی استان های کشور.

۹-۲۰- نمودار توزیع ظرفیت سیلوهای دایر گندم در سال ۱۴۰۰ (درصد)



منبع: جدول ۹-۲۰

١٠

ارتباطات



مقدمه

ارتباطات از زیرساخت های مهم کشور می باشد که نقش بسزایی در افزایش دانش و توسعه و تحول اقتصادی، اجتماعی و فرهنگی جوامع دارد.

آمارهای مربوط به پست از سال ۱۳۳۷ توسط ادارات مربوطه تولید می شود و توسط مرکز آمار ایران گردآوری و از سال ۱۳۴۵ در سالنامه آماری منتشر می شود. همچنین آمارهای مربوط به مخابرات از سال ۱۳۳۷ توسط ادارات مربوطه با روش ثبتي تولید و توسط مرکز آمار ایران گردآوری و از سال ۱۳۴۵ در سالنامه آماری درج می گردد.

برای تهیه و تنظیم آمار و اطلاعات مندرج در جداول این فصل، علاوه بر نشریات مرکز آمار ایران و سالنامه های آماری کشور و استان از آمار و اطلاعات شرکت مخابرات و اداره کل ارتباطات و فناوری اطلاعات استان خوزستان استفاده شده است.

تعاریف و مفاهیم

اینترنت: پیوند تعداد بی شماری شبکه های ارتباطی رایانه ای کوچک و بزرگ که حاوی اطلاعات متنوع می باشد. یک فرد متصل به شبکه اینترنت تنها مشاهده گر و مرورگر اینترنت نمی باشد بلکه جزیی از این شبکه بوده و می تواند با آن تبادل اطلاعات کند.

اینترنت پهن باند: خدمات اینترنت پهن باند به دلیل سرعت دسترسی بالا، پرکاربردترین نوع ارائه خدمات اینترنت است و اغلب به چهار روش عرضه می شود: ۱- خط مشترک دیجیتال ۲- فیبر نوری ۳- کابلی ۴- ماهواره ای

اینترنت پهن باند ثابت: خدمات خط ثابت از طریق شبکه های فیزیکی ارتباط برقرار می کنند که ارتباط مستقیمی از مشتری به تامین کننده خدمات ایجاد می کنند.

ضریب نفوذ اینترنت: تعیین کننده دسترسی به اینترنت در هر جامعه بوده و تعداد کاربران اینترنت به ازای هر صد نفر جمعیت را نشان می دهد.

ضریب نفوذ تلفن ثابت: تعداد تلفن های ثابت مشغول بکار به ازای هر صد نفر جمعیت.

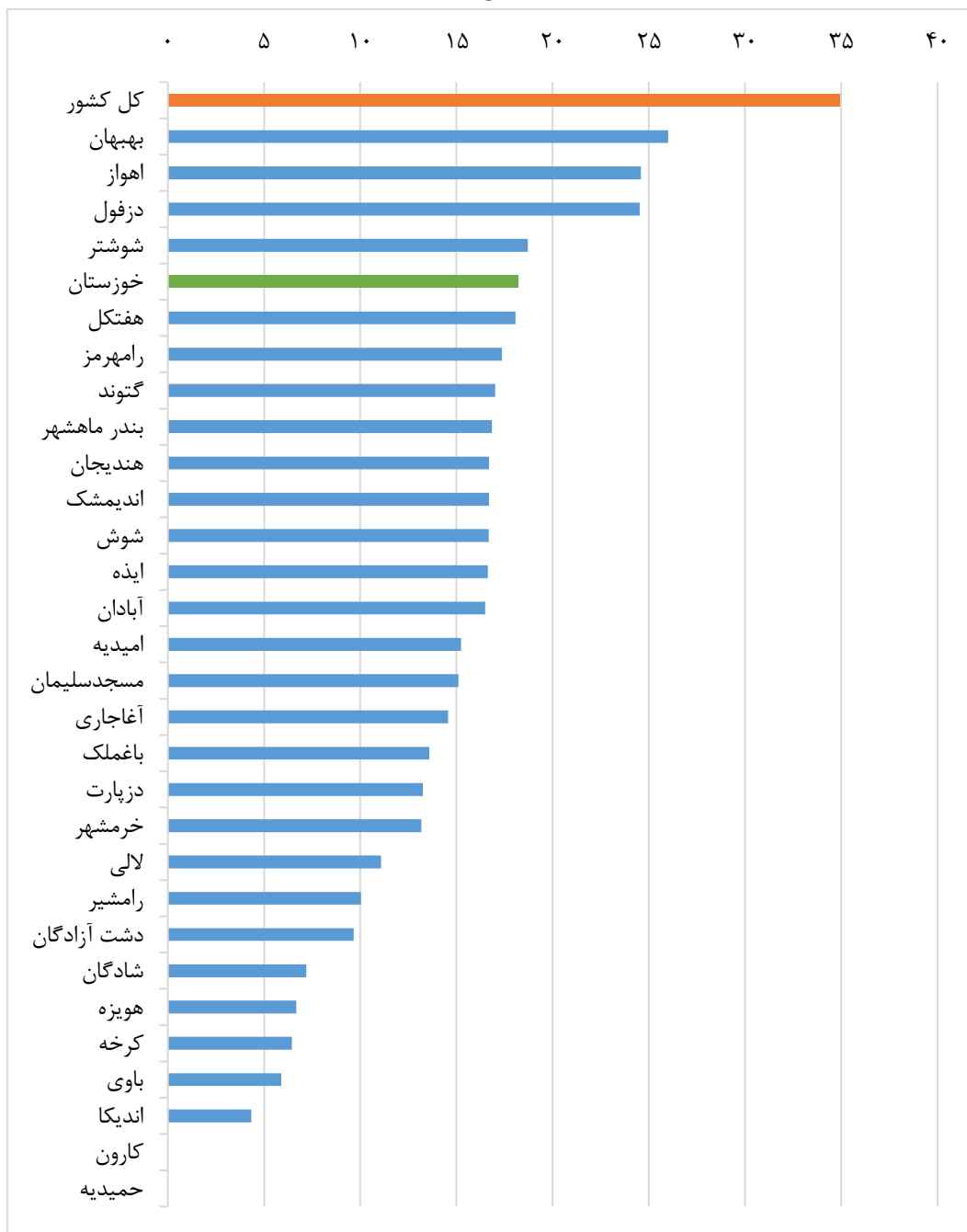
مرسوله پستی: هر چیز قابل ارسال فیزیکی یا مجازی، اسناد و مدارک اعم از نوشته های چاپی، دست نوشته یا الکترونیک، کالا، اشیاء و اوراق و حواله های مالی، ابلاغیه، اطلاعیه های خدمات شهری از قبیل قبوض آب و فاضلاب، برق، گاز، تلفن ثابت و سیار و عوارض شهرداری که دارای نشانی فرستنده یا گیرنده است. واحدهای پستی: به مکان هایی گفته می شود که در آن خدمات پستی عرضه می شود.

۱۰-۱- ضریب نفوذ تلفن ثابت (درصد)

| ۱۴۰۰ | | ۱۳۹۹ | | ۱۳۹۸ | | ۱۳۹۷ | | ۱۳۹۶ | | شرح |
|------|-----------|------|-----------|------|-----------|------|-----------|------|-----------|------------------|
| رتبه | ضریب نفوذ | رتبه | ضریب نفوذ | رتبه | ضریب نفوذ | رتبه | ضریب نفوذ | رتبه | ضریب نفوذ | |
| xx | ۳۴/۹۶ | xx | ۳۴/۶۷ | xx | ۳۴/۵ | xx | ۳۵/۶۴ | xx | ۳۸/۳۸ | کل کشور..... |
| ۲۹ | ۱۸/۲۰ | ۲۹ | ۱۷/۸۵ | ۲۷ | ۱۹/۴ | ۲۷ | ۲۱/۸۹ | ۲۷ | ۲۴/۲۶ | خوزستان..... |
| ۱۳ | ۱۶/۴۹ | ۱۳ | ۱۶/۳۷ | ۱۷ | ۱۶/۶۵ | ... | ... | ... | ... | آبادان..... |
| ۱۶ | ۱۴/۵۷ | ۱۷ | ۱۴/۰۳ | ۲۳ | ۰/۰۰ | ... | ... | ... | ... | آغاجاری..... |
| ۱۴ | ۱۵/۲۴ | ۱۴ | ۱۵/۶۱ | ۱۵ | ۱۷/۲۱ | ... | ... | ... | ... | امیدیه..... |
| ۲۷ | ۴/۳۴ | ۲۵ | ۴/۰۸ | ۲۳ | ۰/۰۰ | ... | ... | ... | ... | اندیکا..... |
| ۱۰ | ۱۶/۶۹ | ۱۰ | ۱۷/۵۴ | ۱۲ | ۱۸/۶۶ | ... | ... | ... | ... | اندیمشک..... |
| ۲ | ۲۴/۵۸ | ۳ | ۲۲/۷۳ | ۳ | ۲۴/۷۴ | ... | ... | ... | ... | اهواز..... |
| ۱۲ | ۱۶/۶۲ | ۹ | ۱۷/۷۶ | ۶ | ۲۲/۷۸ | ... | ... | ... | ... | ایذه..... |
| ۱۷ | ۱۳/۵۸ | ۱۵ | ۱۴/۹۴ | ۸ | ۲۰/۴۸ | ... | ... | ... | ... | باغملک..... |
| ۲۶ | ۵/۹۰ | ۲۴ | ۶/۲۴ | ۲۲ | ۷/۰۳ | ... | ... | ... | ... | باوی..... |
| ۸ | ۱۶/۸۵ | ۶ | ۱۹/۵۳ | ۹ | ۱۹/۹۰ | ... | ... | ... | ... | بندرماهشهر..... |
| ۱ | ۲۶/۰۱ | ۱ | ۲۶/۰۲ | ۱ | ۲۹/۱۲ | ... | ... | ... | ... | بهبهان..... |
| ۲۸ | ۰/۰۰ | ۲۶ | ۰/۰۰ | ۲۳ | ۰/۰۰ | ... | ... | ... | ... | حمیدیه..... |
| ۱۹ | ۱۳/۱۸ | ۱۸ | ۱۳/۲۱ | ۲۰ | ۱۳/۵۳ | ... | ... | ... | ... | خرمشهر..... |
| ۱۸ | ۱۳/۲۵ | ۲۶ | ۰/۰۰ | ۲۳ | ۰/۰۰ | ... | ... | ... | ... | دزپارت..... |
| ۳ | ۲۴/۵۱ | ۲ | ۲۳/۲۰ | ۵ | ۲۳/۵۹ | ... | ... | ... | ... | دزفول..... |
| ۲۲ | ۹/۶۵ | ۲۰ | ۱۰/۳۳ | ۱۹ | ۱۴/۰۱ | ... | ... | ... | ... | دشت آزادگان..... |
| ۲۱ | ۱۰/۰۴ | ۲۱ | ۱۰/۲۳ | ۱۶ | ۱۷/۰۰ | ... | ... | ... | ... | رامشیر..... |
| ۶ | ۱۷/۳۶ | ۱۱ | ۱۷/۱۶ | ۱۳ | ۱۸/۱۲ | ... | ... | ... | ... | رامهرمز..... |
| ۲۳ | ۷/۱۹ | ۲۲ | ۹/۱۵ | ۲۱ | ۱۲/۵۹ | ... | ... | ... | ... | شادگان..... |
| ۱۱ | ۱۶/۶۷ | ۷ | ۱۹/۲۱ | ۷ | ۲۱/۱۶ | ... | ... | ... | ... | شوش..... |
| ۴ | ۱۸/۷۲ | ۸ | ۱۸/۳۹ | ۱۰ | ۱۹/۴۷ | ... | ... | ... | ... | شوشتر..... |
| ۲۸ | ۰/۰۰ | ۲۶ | ۰/۰۰ | ۲۳ | ۰/۰۰ | ... | ... | ... | ... | کارون..... |
| ۲۵ | ۶/۴۴ | ۲۶ | ۰/۰۰ | ۲۳ | ۰/۰۰ | ... | ... | ... | ... | کرخه..... |
| ۷ | ۱۷/۰۱ | ۱۲ | ۱۶/۷۴ | ۱۴ | ۱۷/۶۰ | ... | ... | ... | ... | گتوند..... |
| ۲۰ | ۱۱/۰۸ | ۱۹ | ۱۰/۵۷ | ۱۸ | ۱۴/۲۸ | ... | ... | ... | ... | لالی..... |
| ۱۵ | ۱۵/۱۰ | ۱۶ | ۱۴/۹۲ | ۱۱ | ۱۸/۷۷ | ... | ... | ... | ... | مسجد سلیمان..... |
| ۵ | ۱۸/۰۷ | ۴ | ۲۱/۰۷ | ۲ | ۲۸/۱۸ | ... | ... | ... | ... | هفتکل..... |
| ۹ | ۱۶/۶۹ | ۵ | ۲۰/۹۰ | ۴ | ۲۴/۶۶ | ... | ... | ... | ... | هندیجان..... |
| ۲۴ | ۶/۶۷ | ۲۳ | ۷/۰۹ | ۲۳ | ۰/۰۰ | ... | ... | ... | ... | هویزه..... |

ماخذ- نشریه جایگاه اقتصادی، اجتماعی و فرهنگی استان‌های کشور. شرکت مخابرات خوزستان- برآورد تحقیقی

۱-۱۰- نمودار ضریب نفوذ تلفن ثابت در سال ۱۴۰۰ (درصد)



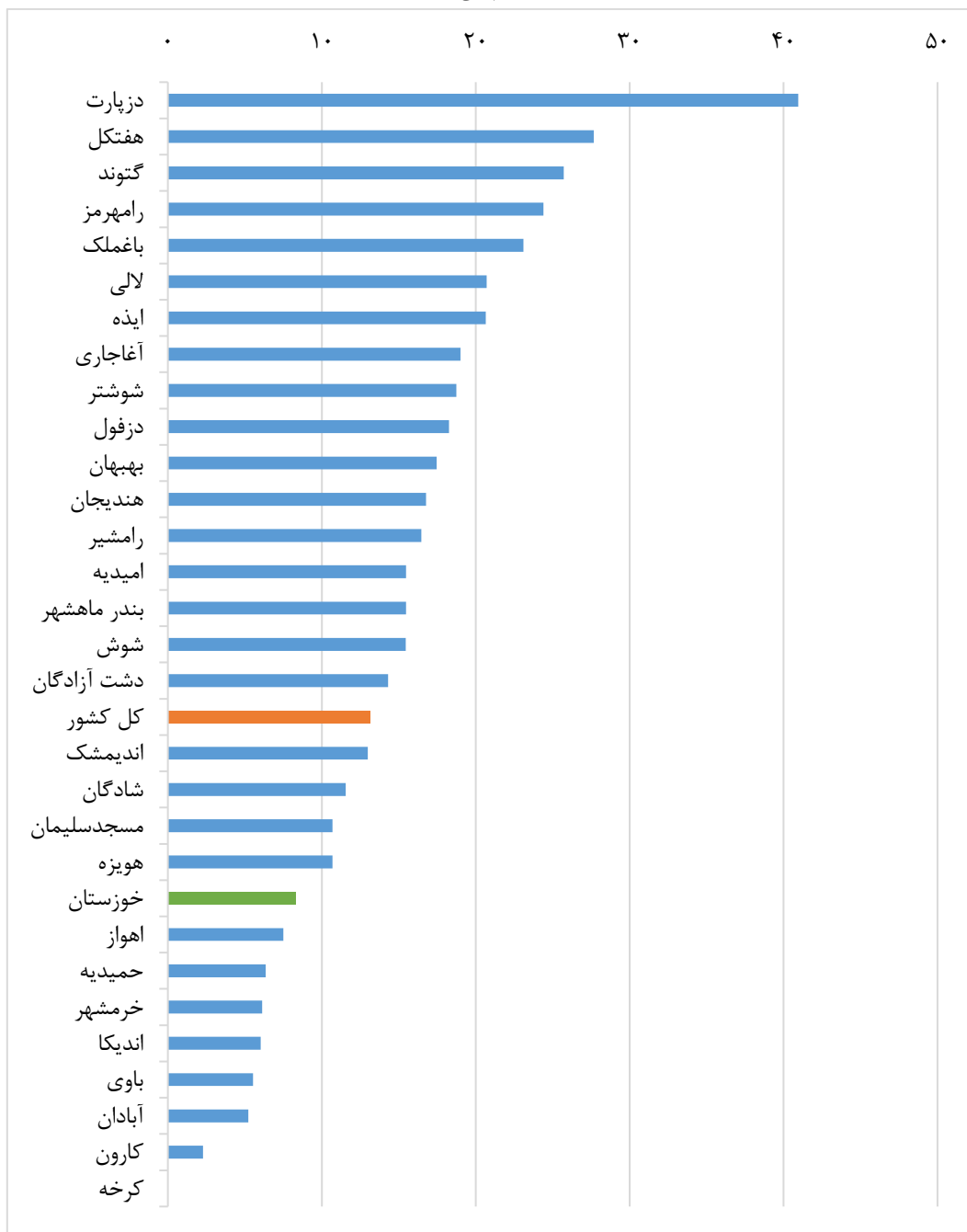
منبع: جدول ۱-۱۰

۱۰-۲- ضریب نفوذ اینترنت پهن باند ثابت (درصد)

| ۱۴۰۰ | | ۱۳۹۹ | | ۱۳۹۸ | | ۱۳۹۷ | | ۱۳۹۶ | | شرح |
|------|-----------|------|-----------|------|-----------|------|-----------|------|-----------|------------------|
| رتبه | ضریب نفوذ | رتبه | ضریب نفوذ | رتبه | ضریب نفوذ | رتبه | ضریب نفوذ | رتبه | ضریب نفوذ | |
| xx | ۱۳/۱۵ | xx | ۱۲/۶۱ | xx | ۱۰/۹۵ | xx | ۱۲/۶۵ | xx | ۱۲/۲۴ | کل کشور..... |
| x | ۱/۳ | x | ۷/۹۷ | x | ۷/۳۷ | x | ۷/۶۸ | x | ۱/۹۶ | خوزستان..... |
| ۲۷ | ۵/۲۲ | ۲۶ | ۴/۲۸ | ۲۱ | ۳/۷۹ | ... | ... | ... | ... | آبادان..... |
| ۸ | ۱۹/۰۱ | ۷ | ۱۸/۳۶ | ۲۴ | ۰/۰۰ | ... | ... | ... | ... | آغاجاری..... |
| ۱۴ | ۱۵/۴۷ | ۱۴ | ۱۵/۰۵ | ۱۳ | ۱۱/۸۴ | ... | ... | ... | ... | امیدیه..... |
| ۲۵ | ۶/۰۴ | ۲۳ | ۶/۰۰ | ۲۴ | ۰/۰۰ | ... | ... | ... | ... | اندیکا..... |
| ۱۸ | ۱۲/۹۸ | ۱۷ | ۱۲/۲۸ | ۱۴ | ۱۰/۹۷ | ... | ... | ... | ... | اندیمشک..... |
| ۲۲ | ۷/۵۰ | ۲۱ | ۶/۸۷ | ۱۸ | ۵/۶۲ | ... | ... | ... | ... | اهواز..... |
| ۷ | ۲۰/۶۶ | ۵ | ۲۰/۳۷ | ۹ | ۱۸/۳۸ | ... | ... | ... | ... | ایذه..... |
| ۵ | ۲۳/۰۹ | ۴ | ۲۱/۸۹ | ۷ | ۲۰/۲۸ | ... | ... | ... | ... | باغملک..... |
| ۲۶ | ۵/۵۳ | ۲۵ | ۴/۸۴ | ۲۰ | ۴/۲۲ | ... | ... | ... | ... | باوی..... |
| ۱۵ | ۱۵/۴۷ | ۱۵ | ۱۵/۰۰ | ۱۲ | ۱۳/۹۲ | ... | ... | ... | ... | بندرماهشهر..... |
| ۱۱ | ۱۷/۴۶ | ۱۲ | ۱۶/۴۲ | ۱۰ | ۱۶/۵۳ | ... | ... | ... | ... | بهبهان..... |
| ۲۳ | ۶/۳۵ | ۲۲ | ۶/۳۲ | ۱۷ | ۶/۱۲ | ... | ... | ... | ... | حمیدیه..... |
| ۲۴ | ۶/۱۲ | ۲۴ | ۵/۸۳ | ۲ | ۵/۲۸ | ... | ... | ... | ... | خرمشهر..... |
| ۱ | ۴۰/۹۵ | ۲۸ | ۰/۰۰ | ۲۴ | ۰/۰۰ | ... | ... | ... | ... | دزپارت..... |
| ۱۰ | ۱۸/۲۶ | ۹ | ۱۶/۶۳ | ۳ | ۳۸/۲۳ | ... | ... | ... | ... | دزفول..... |
| ۱۷ | ۱۴/۳۱ | ۱۶ | ۱۳/۴۱ | ۲۲ | ۳/۳۲ | ... | ... | ... | ... | دشت آزادگان..... |
| ۱۳ | ۱۶/۴۷ | ۱۳ | ۱۵/۴۵ | ۶ | ۲۰/۵۴ | ... | ... | ... | ... | رامشیر..... |
| ۴ | ۲۴/۴۰ | ۳ | ۲۲/۳۱ | ۵ | ۲۲/۶۸ | ... | ... | ... | ... | رامهرمز..... |
| ۱۹ | ۱۱/۵۶ | ۱۸ | ۱۱/۱۶ | ۴ | ۲۶/۷۱ | ... | ... | ... | ... | شادگان..... |
| ۱۶ | ۱۵/۴۵ | ۸ | ۱۷/۹۶ | ۱ | ۱۵/۶۶ | ... | ... | ... | ... | شوش..... |
| ۹ | ۱۸/۷۴ | ۱۰ | ۱۶/۵۴ | ۸ | ۱۹/۶۰ | ... | ... | ... | ... | شوشتر..... |
| ۲۸ | ۲/۲۸ | ۲۷ | ۲/۲۶ | ۲۳ | ۲/۰۰ | ... | ... | ... | ... | کارون..... |
| ... | ... | ... | ... | ... | ... | ... | ... | ... | ... | کرخه..... |
| ۳ | ۲۵/۷۳ | ۲ | ۲۳/۲۱ | ۱۶ | ۶/۲۴ | ... | ... | ... | ... | گتوند..... |
| ۶ | ۲۰/۷۱ | ۶ | ۱۹/۲۴ | ۲۴ | ۰/۰۰ | ... | ... | ... | ... | لالی..... |
| ۲۰ | ۱۰/۷۰ | ۱۹ | ۱۰/۴۶ | ۱۵ | ۷/۱۹ | ... | ... | ... | ... | مسجد سلیمان..... |
| ۲ | ۲۷/۶۷ | ۱ | ۲۷/۱۳ | ۱۹ | ۵/۰۵ | ... | ... | ... | ... | هفتکل..... |
| ۱۲ | ۱۶/۷۷ | ۱۱ | ۱۶/۴۳ | ۱۱ | ۱۵/۳۲ | ... | ... | ... | ... | هندیجان..... |
| ۲۱ | ۱۰/۶۹ | ۲۰ | ۹/۶۰ | ۲۴ | ۰/۰۰ | ... | ... | ... | ... | هویزه..... |

ماخذ- اداره کل ارتباطات و فناوری اطلاعات استان خوزستان-برآورد تحقیقی

۲-۱۰- نمودار ضریب نفوذ اینترنت پهن باند ثابت در سال ۱۴۰۰ (درصد)



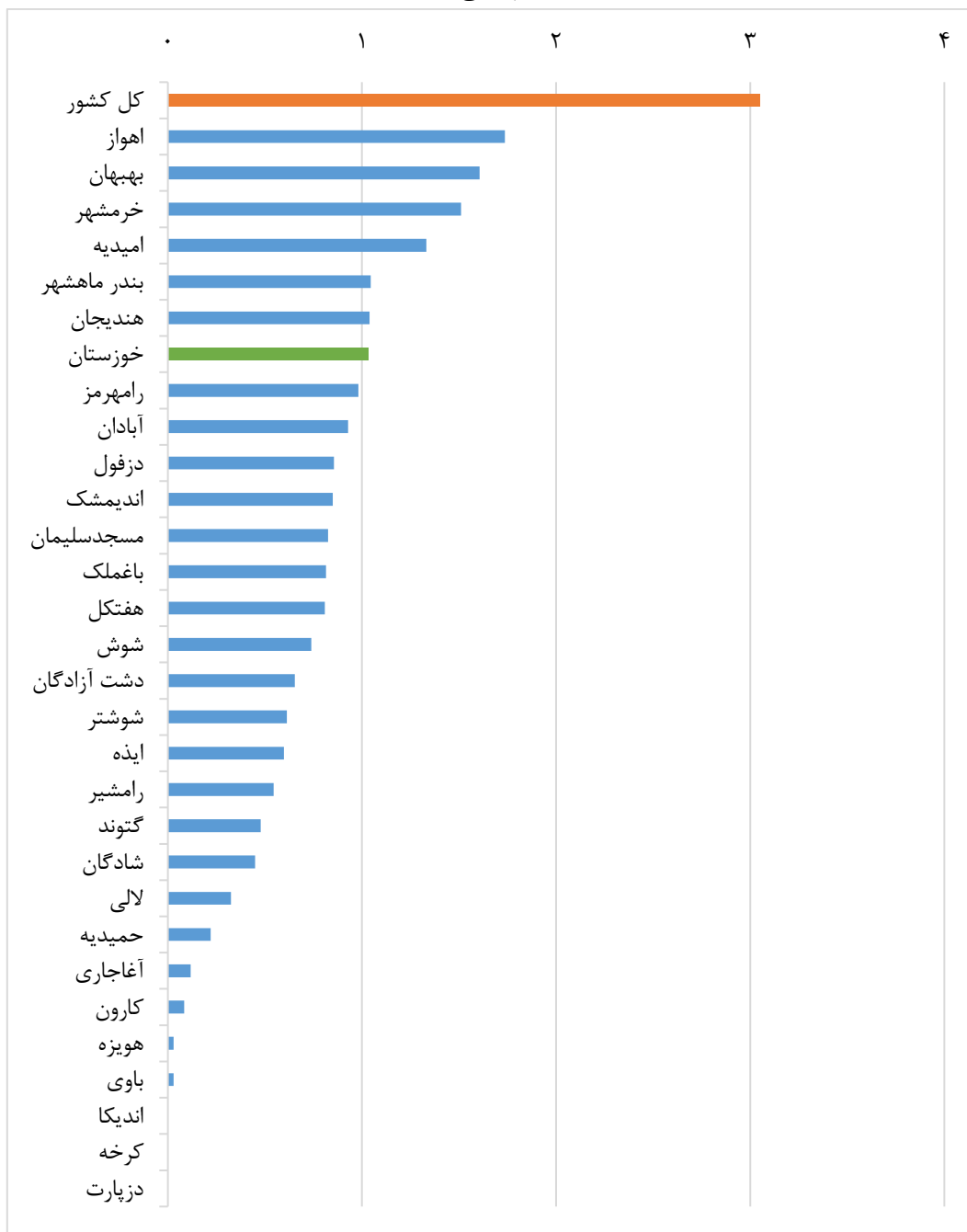
منبع: جدول ۲-۱۰

۱۰-۳- سرانه مرسولات پستی (مرسوله به نفر)

| ۱۴۰۰ | | ۱۳۹۹ | | ۱۳۹۸ | | ۱۳۹۷ | | ۱۳۹۶ | | شرح |
|------|-------|------|-------|------|-------|------|-------|------|-------|------------------|
| رتبه | سرانه | رتبه | سرانه | رتبه | سرانه | رتبه | سرانه | رتبه | سرانه | |
| xx | ۳/۰۵ | xx | ۲/۷۰ | xx | ۳/۲ | xx | ۴/۴۸ | xx | ۵/۹۶ | کل کشور..... |
| ۲۸ | ۱/۰۳ | ۱۸ | ۱/۲۵ | ۱۸ | ۱/۶۷ | ۱۹ | ۲/۸۷ | ۱۴ | ۴/۶۳ | خوزستان..... |
| ۸ | ۰/۹۳ | ۸ | ۰/۹۶ | ۵ | ۰/۸۹ | ۲ | ۱/۲۷ | ۲ | ۶/۸۴ | آبادان..... |
| ۲۳ | ۰/۱۲ | ۲۲ | ۰/۳۰ | ۲۲ | ۰/۲۰ | ۲۲ | ۰/۳۴ | ۲۵ | ۰/۰۲ | آغاجاری..... |
| ۴ | ۱/۳۳ | ۴ | ۱/۱۷ | ۶ | ۰/۸۹ | ۴ | ۰/۹۷ | ۵ | ۲/۵۷ | امیدیه..... |
| ۲۷ | ۰/۰۰ | ۲۷ | ۰/۰۰ | ۲۷ | ۰/۰۰ | ۲۶ | ۰/۰۲ | ۲۷ | ۰/۰۰ | اندیکا..... |
| ۱۰ | ۰/۸۵ | ۹ | ۰/۹۰ | ۱۱ | ۰/۶۳ | ۱۱ | ۰/۷۱ | ۱۲ | ۱/۶۳ | اندیمشک..... |
| ۱ | ۱/۷۴ | ۱ | ۲/۵۹ | ۱ | ۴/۴۰ | ۱ | ۸/۶۱ | ۱ | ۱۱/۰۷ | اهواز..... |
| ۱۷ | ۰/۶۰ | ۱۶ | ۰/۶۱ | ۱۳ | ۰/۵۶ | ۱۵ | ۰/۶۱ | ۱۳ | ۱/۶۱ | ایذه..... |
| ۱۲ | ۰/۸۱ | ۱۲ | ۰/۷۷ | ۱۷ | ۰/۵۱ | ۲۰ | ۰/۴۱ | ۱۴ | ۱/۴۷ | باغملک..... |
| ۲۶ | ۰/۰۳ | ۲۵ | ۰/۰۴ | ۲۴ | ۰/۰۶ | ۲۵ | ۰/۱۲ | ۲۴ | ۰/۱۳ | باوی..... |
| ۵ | ۱/۰۵ | ۷ | ۰/۹۷ | ۷ | ۰/۸۲ | ۷ | ۰/۹۰ | ۱۰ | ۱/۷۹ | بندرماهشهر..... |
| ۲ | ۱/۶۱ | ۲ | ۱/۴۳ | ۳ | ۱/۰۰ | ۳ | ۱/۱۹ | ۴ | ۲/۶۳ | بهبهان..... |
| ۲۲ | ۰/۲۲ | ۲۳ | ۰/۱۹ | ۲۳ | ۰/۱۱ | ۲۳ | ۰/۲۶ | ۲۳ | ۰/۲۱ | حمیدیه..... |
| ۳ | ۱/۵۱ | ۳ | ۱/۳۱ | ۲ | ۱/۰۱ | ۵ | ۰/۹۳ | ۳ | ۲/۸۸ | خرمشهر..... |
| ... | ... | ... | ... | ... | ... | ... | ... | ... | ... | دزپارت..... |
| ۹ | ۰/۸۵ | ۱۰ | ۰/۸۷ | ۱۲ | ۰/۵۹ | ۱۲ | ۰/۷۰ | ۱۱ | ۱/۶۶ | دزفول..... |
| ۱۵ | ۰/۶۵ | ۱۳ | ۰/۷۰ | ۹ | ۰/۶۵ | ۹ | ۰/۸۱ | ۹ | ۲/۲۸ | دشت آزادگان..... |
| ۱۸ | ۰/۵۵ | ۱۹ | ۰/۵۴ | ۱۹ | ۰/۴۳ | ۱۸ | ۰/۴۸ | ۱۹ | ۰/۹۱ | رامشیر..... |
| ۷ | ۰/۹۸ | ۱۱ | ۰/۸۱ | ۱۴ | ۰/۵۴ | ۱۴ | ۰/۶۱ | ۸ | ۲/۳۷ | رامهرمز..... |
| ۲۰ | ۰/۴۵ | ۲۱ | ۰/۳۹ | ۲۰ | ۰/۳۹ | ۲۱ | ۰/۳۸ | ۱۶ | ۱/۲۶ | شادگان..... |
| ۱۴ | ۰/۷۴ | ۱۴ | ۰/۶۸ | ۱۰ | ۰/۶۵ | ۸ | ۰/۹۰ | ۷ | ۲/۴۰ | شوش..... |
| ۱۶ | ۰/۶۱ | ۱۵ | ۰/۶۵ | ۱۵ | ۰/۵۲ | ۱۳ | ۰/۶۷ | ۲۰ | ۰/۸۹ | شوشتر..... |
| ۲۴ | ۰/۰۸ | ۲۴ | ۰/۰۵ | ۲۶ | ۰/۰۱ | ۲۴ | ۰/۱۳ | ۲۲ | ۰/۸۳ | کارون..... |
| ... | ... | ... | ... | ... | ... | ... | ... | ... | ... | کرخه..... |
| ۱۹ | ۰/۴۸ | ۱۸ | ۰/۵۴ | ۱۸ | ۰/۴۸ | ۱۷ | ۰/۵۱ | ۱۸ | ۰/۹۱ | گتوند..... |
| ۲۱ | ۰/۳۲ | ۲۰ | ۰/۴۵ | ۲۱ | ۰/۲۸ | ۱۹ | ۰/۴۲ | ۱۷ | ۰/۹۸ | لالی..... |
| ۱۱ | ۰/۸۳ | ۶ | ۰/۹۸ | ۴ | ۰/۸۹ | ۶ | ۰/۹۳ | ۶ | ۲/۵۴ | مسجد سلیمان..... |
| ۱۳ | ۰/۸۱ | ۱۷ | ۰/۶۰ | ۱۶ | ۰/۵۲ | ۱۶ | ۰/۵۶ | ۲۱ | ۰/۸۵ | هفتکل..... |
| ۶ | ۱/۰۴ | ۵ | ۱/۰۰ | ۸ | ۰/۷۲ | ۱۰ | ۰/۷۴ | ۱۵ | ۱/۲۷ | هندیجان..... |
| ۲۵ | ۰/۰۳ | ۲۶ | ۰/۰۳ | ۲۵ | ۰/۰۲ | ۲۷ | ۰/۰۲ | ۲۶ | ۰/۰۰ | هویزه..... |

ماخذ- سالنامه آماری خوزستان، نشریه جایگاه اقتصادی، اجتماعی و فرهنگی استان‌های کشور.

۱۰-۳- نمودار سرانه مرسولات پستی در سال ۱۴۰۰ (مرسوله به نفر)



منبع: جدول ۱۰-۳

امور قضایی



مقدمه

اطلاعات آماری مربوط به امور قضایی دارای طیف وسیعی می باشد که تشکیلات قضایی، انواع جرایم واقع شده ر یک سال، تعداد محکومان مرتبط با این جرایم و ویژگی های آنان، بزهکاری نوجوانان، تعداد قربانیان جرایم و ... را در بر می گیرد. با توجه به این محدوده گسترده و وجود پاره ای از موانع و مشکلات در زمینه جمع آوری و ارائه اطلاعات، محتوای این فصل گزیده ای از شاخص های مرتبط با این امور می باشد.

نظر به اهمیت گردآوری آمار در زمینه های گوناگون قضایی، اجرای طرح های آماری مربوط به ازدواج در سال ۱۳۳۶، جرایم در سال ۱۳۴۴، طلاق، خودکشی و حمایت از خانواده در سال ۱۳۴۶ (برای شهر تهران)، نسبت به جمع آوری آمارهای مربوط اقدام به عمل آمد.

جمع آوری اطلاعات آماری از تصادفات جاده های کشور از سال ۱۳۳۶، تحت نظارت شهربانی کشور به وسیله اداره پلیس راه آغاز شد و از سال ۱۳۴۶ تا پایان سال ۱۳۶۹، پلیس راه ژاندارمری عهده دار این امر شد.

از سال ۱۳۷۰، با ادغام سه نیروی کمیته انقلاب اسلامی، شهربانی و ژاندارمری، سازمان جدیدی تحت عنوان "نیروی انتظامی جمهوری اسلامی ایران"، جمع آوری آمار تصادفات جاده های کشور را تحت عنوان "تصادفات برون شهری" و آمار تصادفات جمع آوری شده در حوزه استحفاظی شهربانی را تحت عنوان "تصادفات درون شهری" ارائه می دهند.

برای تهیه و تنظیم آمار و اطلاعات مندرج در جداول این فصل، از نشریات مرکز آمار ایران و سالنامه های آماری کشور و استان استفاده شده است.

تعاریف و مفاهیم

دادگاه عمومی: دادگاهی است که به منظور رسیدگی و حل و فصل تمامی دعاوی و شکایت های وارده، با صلاحیت عام تشکیل می شود (به استثنای مرجع اموری که به حکم قانون به دیگری واگذار شده و از دایره شمول این قانون خارج است). تاسیس این دادگاه ها در هر حوزه قضایی و تعیین قلمرو محلی و تعداد شعب آن، به تشخیص رئیس قوه قضاییه است.

سرقت: ربودن مال دیگری به طور پنهانی و یا آشکار یا با سوء استفاده از غفلت و عدم آگاهی و هوشیاری لازم صاحب مال است.

سرقت عادی: سرقتی است که بدون توسل به زور و استفاده از سلاح گرم و سرد انجام گیرد.

تصادف: برخورد دو یا چند وسیله نقلیه با یکدیگر یا با شیء و یا عابر پیاده و یا حیوانات که منجر به خسارت، جرح و یا فوت گردد.

تصادف برون شهری: تصادفی که در خارج از محدوده شهرها اتفاق می افتد.

تصادف درون شهری: تصادفی که در داخل محدوده شهرها اتفاق می افتد.

فوت شده در تصادف: فردی که در سر صحنه تصادف یا بر اثر جراحات ناشی از آن فوت کند.

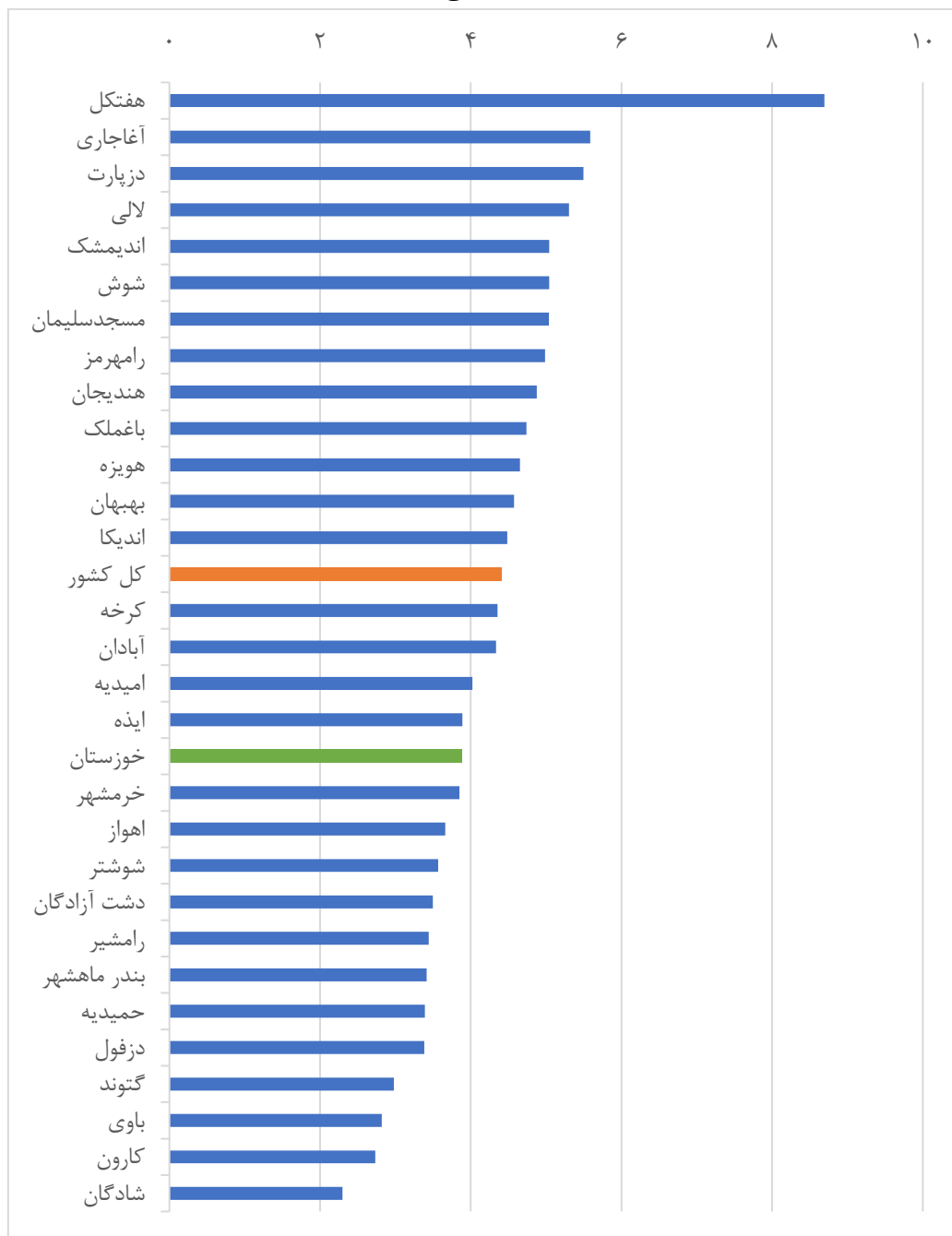
مجروحین در تصادف: افرادی که در اثر تصادف مجروح می شوند.

۱۱-۱- نسبت تعداد شعبه‌های فعال دادگاه‌های عمومی به کل جمعیت (تعداد به صد هزار نفر)

| ۱۴۰۰ | | ۱۳۹۹ | | ۱۳۹۸ | | ۱۳۹۷ | | ۱۳۹۶ | | شرح |
|------|------|------|------|------|------|------|-------|------|-------|------------------|
| رتبه | نسبت | رتبه | نسبت | رتبه | نسبت | رتبه | نسبت | رتبه | نسبت | |
| xx | ۴/۴۱ | xx | ۴/۱۴ | xx | ۳/۹۷ | xx | ۳/۸۶ | xx | ۳/۷۳ | کل کشور..... |
| ۲۸ | ۳/۸۸ | ۲۹ | ۳/۵۵ | ۲۸ | ۳/۴۲ | ۲۸ | ۳/۳۹ | ۲۸ | ۳/۲۰ | خوزستان..... |
| ۱۵ | ۴/۳۴ | ۱۴ | ۴/۰۹ | ۱۱ | ۴/۱۶ | ۹ | ۴/۲۲ | ۸ | ۴/۲۹ | آبادان..... |
| ۲ | ۵/۵۹ | ۳ | ۵/۶۰ | ۳ | ۵/۶۲ | ۱ | ۱۱/۲۷ | ۱ | ۱۱/۳۰ | آغاجاری..... |
| ۱۶ | ۴/۰۲ | ۲۲ | ۳/۰۶ | ۱۹ | ۳/۱۱ | ۱۸ | ۳/۱۵ | ۲۴ | ۲/۱۳ | امیدیه..... |
| ۱۳ | ۴/۴۸ | ۱۰ | ۴/۴۳ | ۸ | ۴/۳۷ | ۲۵ | ۲/۱۶ | ۲۵ | ۲/۱۳ | اندیکا..... |
| ۵ | ۵/۰۴ | ۵ | ۵/۰۸ | ۵ | ۵/۱۲ | ۴ | ۵/۱۷ | ۴ | ۵/۲۱ | اندیمشک..... |
| ۱۹ | ۳/۶۶ | ۲۱ | ۳/۰۸ | ۲۰ | ۳/۰۶ | ۲۱ | ۲/۸۹ | ۱۹ | ۲/۸۷ | اهواز..... |
| ۱۷ | ۳/۸۹ | ۹ | ۴/۴۵ | ۱۳ | ۳/۸۹ | ۱۰ | ۳/۹۰ | ۱۴ | ۳/۳۴ | ایذه..... |
| ۱۰ | ۴/۷۴ | ۸ | ۴/۷۴ | ۱۴ | ۳/۷۹ | ۱۱ | ۳/۷۹ | ۹ | ۳/۷۹ | باغملک..... |
| ۲۷ | ۲/۸۲ | ۲۴ | ۲/۸۸ | ۲۳ | ۲/۹۳ | ۲۶ | ۱/۹۹ | ۲۶ | ۲/۰۳ | باوی..... |
| ۲۳ | ۳/۴۲ | ۱۸ | ۳/۴۷ | ۱۷ | ۳/۵۳ | ۱۷ | ۳/۲۶ | ۱۷ | ۲/۹۹ | بندرماهشهر..... |
| ۱۲ | ۴/۵۸ | ۱۶ | ۳/۶۲ | ۱۵ | ۳/۶۸ | ۱۲ | ۳/۷۵ | ۱۵ | ۳/۲۷ | بهبهان..... |
| ۲۴ | ۳/۳۹ | ۱۹ | ۳/۴۵ | ۱۸ | ۳/۵۲ | ۱۴ | ۳/۵۸ | ۱۰ | ۳/۶۵ | حمیدیه..... |
| ۱۸ | ۳/۸۵ | ۱۵ | ۳/۹۰ | ۱۲ | ۳/۹۴ | ۱۶ | ۳/۴۲ | ۱۸ | ۲/۸۹ | خرمشهر..... |
| ۳ | ۵/۴۹ | ... | ... | ... | ... | ... | ... | ... | ... | دزپارت..... |
| ۲۵ | ۳/۳۸ | ۲۰ | ۳/۲۱ | ۲۱ | ۳/۰۴ | ۱۹ | ۳/۰۷ | ۲۱ | ۲/۶۷ | دزفول..... |
| ۲۱ | ۳/۵۰ | ۲۵ | ۲/۶۵ | ۲۴ | ۲/۶۸ | ۲۲ | ۲/۷۱ | ۲۰ | ۲/۷۵ | دشت آزادگان..... |
| ۲۲ | ۳/۴۴ | ۱۷ | ۳/۴۹ | ۱۶ | ۳/۵۴ | ۱۳ | ۳/۶۰ | ۱۱ | ۳/۶۵ | رامشیر..... |
| ۸ | ۴/۹۹ | ۱۳ | ۴/۲۰ | ۱۰ | ۴/۲۵ | ۱۵ | ۳/۴۴ | ۱۳ | ۳/۴۸ | رامهرمز..... |
| ۲۹ | ۲/۳۰ | ۲۷ | ۲/۲۷ | ۲۶ | ۲/۲۴ | ۲۴ | ۲/۲۲ | ۲۳ | ۲/۱۹ | شادگان..... |
| ۶ | ۵/۰۴ | ۶ | ۵/۰۶ | ۲ | ۶/۵۳ | ۲ | ۶/۵۵ | ۲ | ۵/۸۴ | شوش..... |
| ۲۰ | ۳/۵۷ | ۲۶ | ۲/۵۶ | ۲۵ | ۲/۵۷ | ۲۳ | ۲/۵۸ | ۲۲ | ۲/۵۹ | شوشتر..... |
| ۲۸ | ۲/۷۳ | ۲۸ | ۱/۸۳ | ... | ... | ... | ... | ... | ... | کارون..... |
| ۱۴ | ۴/۳۵ | ۱۱ | ۴/۳۵ | ... | ... | ... | ... | ... | ... | کرخه..... |
| ۲۶ | ۲/۹۸ | ۲۳ | ۳/۰۰ | ۲۲ | ۳/۰۱ | ۲۰ | ۳/۰۲ | ۱۶ | ۳/۰۴ | گتوند..... |
| ۴ | ۵/۳۱ | ۴ | ۵/۳۰ | ۴ | ۵/۲۹ | ۳ | ۵/۲۸ | ۳ | ۵/۲۸ | لالی..... |
| ۷ | ۵/۰۴ | ۱۲ | ۴/۲۴ | ۹ | ۴/۲۸ | ۸ | ۴/۳۲ | ۱۲ | ۳/۴۹ | مسجد سلیمان..... |
| ۱ | ۸/۷۰ | ۱ | ۸/۷۶ | ۱ | ۸/۸۳ | ۷ | ۴/۴۵ | ۷ | ۴/۴۹ | هفتکل..... |
| ۹ | ۴/۸۸ | ۲ | ۷/۴۰ | ۶ | ۴/۹۹ | ۵ | ۵/۰۵ | ۵ | ۵/۱۰ | هندیجان..... |
| ۱۱ | ۴/۶۵ | ۷ | ۴/۷۵ | ۷ | ۴/۸۴ | ۶ | ۴/۹۴ | ۶ | ۵/۰۴ | هویزه..... |

ماخذ- سالنامه آماری خوزستان، نشریه جایگاه اقتصادی، اجتماعی و فرهنگی استان‌های کشور.

۱۱-۱- نمودار نسبت تعداد شعبه‌های فعال دادگاه‌های عمومی به کل جمعیت در سال ۱۴۰۰ (تعداد به صد هزار نفر)



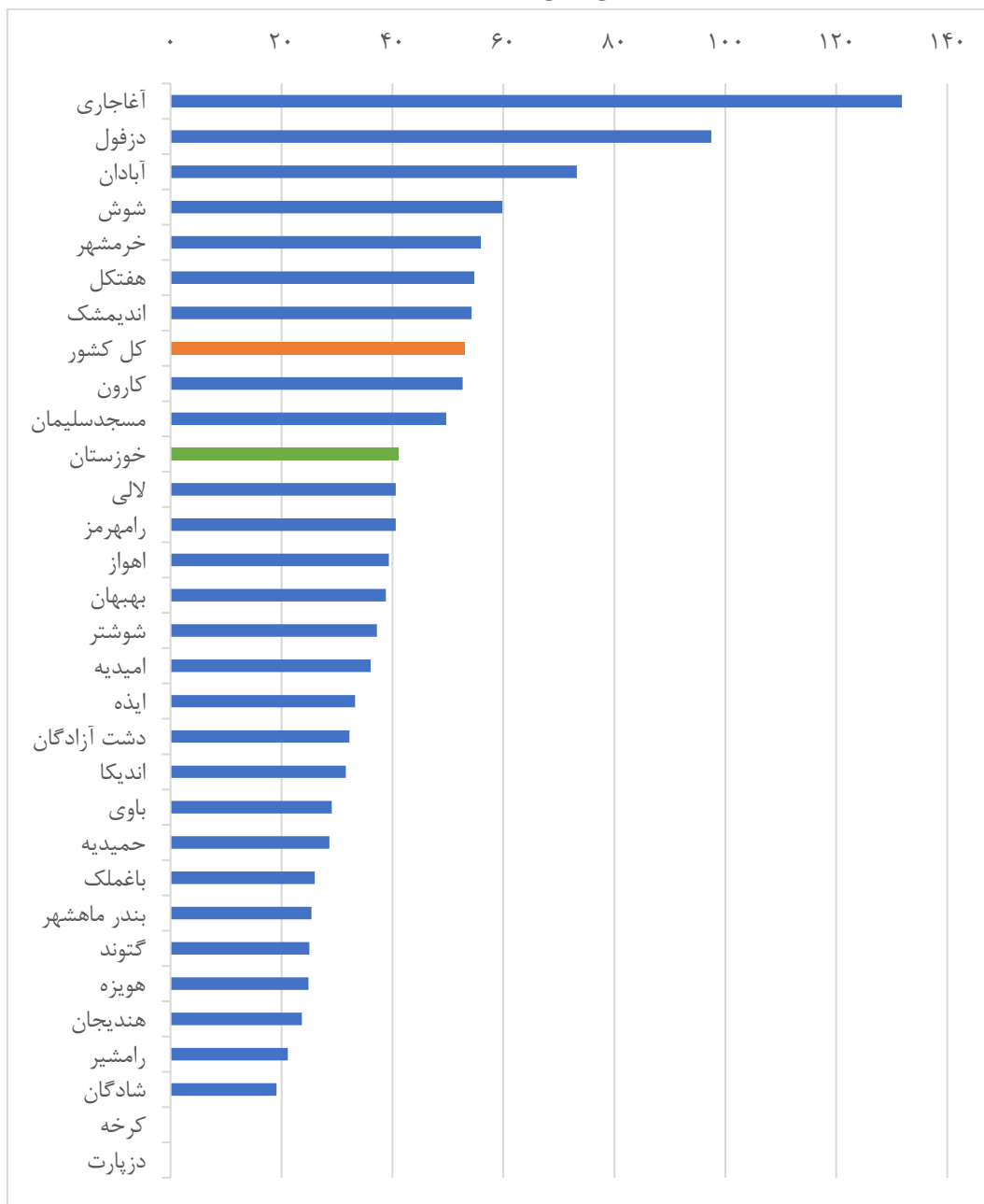
منبع: جدول ۱-۱۱

۱۱-۲- نسبت تعداد دستگیرشدگان انواع سرقت های عادی به کل جمعیت (تعداد به ده هزار نفر)

| ۱۴۰۰ | | ۱۳۹۹ | | ۱۳۹۸ | | ۱۳۹۷ | | ۱۳۹۶ | | شرح |
|------|--------|------|--------|------|-------|------|-------|------|-------|------------------|
| رتبه | نسبت | رتبه | نسبت | رتبه | نسبت | رتبه | نسبت | رتبه | نسبت | |
| xx | ۵۲/۹۸ | xx | ۵۰/۲۲ | xx | ۴۲/۸۲ | xx | ۴۱/۱۸ | xx | ۳۸/۳۴ | کل کشور..... |
| ۲۰ | ۴۱/۱۳ | ۱۶ | ۴۳/۹۰ | ۱۳ | ۴۰/۲۳ | ۹ | ۳۹/۲۸ | ۱۰ | ۳۱/۸۹ | خوزستان..... |
| ۳ | ۷۳/۲۳ | ۳ | ۷۰/۱۶ | ۴ | ۵۶/۹۹ | ۵ | ۵۴/۱۰ | ... | ... | آبادان..... |
| ۱ | ۱۳۱/۸۴ | ۱ | ۱۰۲/۵۲ | ۲ | ۸۱/۴۶ | ۴ | ۵۴/۶۴ | ... | ... | آغاجاری..... |
| ۱۵ | ۳۶/۰۸ | ۱۹ | ۳۲/۷۵ | ۱۷ | ۲۹/۷۲ | ۲۲ | ۲۶/۲۸ | ... | ... | امیدیه..... |
| ۱۸ | ۳۱/۶۱ | ۲۳ | ۲۸/۳۲ | ۱۰ | ۴۱/۵۰ | ۲۴ | ۲۴/۷۹ | ... | ... | اندیکا..... |
| ۷ | ۵۴/۲۹ | ۵ | ۶۶/۷۰ | ۶ | ۵۶/۳۱ | ۲ | ۶۵/۶۱ | ... | ... | اندیمشک..... |
| ۱۲ | ۳۹/۳۳ | ۱۳ | ۴۳/۵۱ | ۹ | ۴۷/۱۵ | ۶ | ۵۳/۴۴ | ... | ... | اهواز..... |
| ۱۶ | ۳۳/۲۸ | ۱۸ | ۳۳/۰۷ | ۲۱ | ۲۵/۹۲ | ۱۹ | ۳۰/۹۴ | ... | ... | ایذه..... |
| ۲۱ | ۲۵/۹۷ | ۲۵ | ۲۷/۶۸ | ۲۰ | ۲۶/۳۶ | ۱۵ | ۳۶/۵۲ | ... | ... | باغملک..... |
| ۱۹ | ۲۹/۰۴ | ۱۶ | ۳۴/۵۰ | ۱۶ | ۳۰/۱۰ | ۱۸ | ۳۱/۷۹ | ... | ... | باوی..... |
| ۲۲ | ۲۵/۴۰ | ۲۲ | ۲۸/۷۹ | ۱۹ | ۲۸/۰۲ | ۲۱ | ۲۹/۸۰ | ... | ... | بندرماهشهر..... |
| ۱۳ | ۳۸/۷۹ | ۱۲ | ۴۳/۶۰ | ۱۴ | ۳۳/۵۱ | ۲۳ | ۲۵/۲۶ | ... | ... | بهبهان..... |
| ۲۰ | ۲۸/۶۴ | ۲۱ | ۳۰/۰۵ | ۲۵ | ۱۹/۱۷ | ۲۷ | ۱۷/۵۶ | ... | ... | حمیدیه..... |
| ۵ | ۵۵/۹۶ | ۴ | ۶۶/۷۴ | ۸ | ۵۱/۱۱ | ۸ | ۴۷/۰۱ | ... | ... | خرمشهر..... |
| ... | ... | ... | ... | ... | ... | ... | ... | ... | ... | دزپارت..... |
| ۲ | ۹۷/۴۴ | ۲ | ۹۲/۰۸ | ۳ | ۷۸/۳۵ | ۱۳ | ۳۷/۷۱ | ... | ... | دزفول..... |
| ۱۷ | ۳۲/۲۶ | ۱۷ | ۳۴/۴۹ | ۱۳ | ۳۶/۱۴ | ۱۰ | ۴۲/۱۷ | ... | ... | دشت آزادگان..... |
| ۲۶ | ۲۱/۱۷ | ۲۶ | ۲۶/۵۵ | ۲۲ | ۲۵/۷۰ | ۲۵ | ۲۱/۲۲ | ... | ... | رامشیر..... |
| ۱۱ | ۴۰/۵۷ | ۱۴ | ۴۱/۱۰ | ۱۵ | ۳۱/۶۲ | ۱۲ | ۳۸/۴۲ | ... | ... | رامهرمز..... |
| ۲۷ | ۱۹/۰۸ | ۲۷ | ۲۴/۷۶ | ۲۴ | ۲۴/۳۹ | ۲۰ | ۳۰/۲۴ | ... | ... | شادگان..... |
| ۴ | ۵۹/۸۳ | ۱۰ | ۴۴/۲۲ | ۱۱ | ۳۸/۸۷ | ۱۴ | ۳۷/۴۸ | ... | ... | شوش..... |
| ۱۴ | ۳۷/۲۱ | ۱۱ | ۴۳/۸۷ | ۱۲ | ۳۶/۷۱ | ۱۷ | ۳۵/۰۶ | ... | ... | شوشتر..... |
| ۸ | ۵۲/۶۴ | ۸ | ۵۴/۸۶ | ۲۷ | ۰/۰۰ | ۱۱ | ۴۰/۲۱ | ... | ... | کارون..... |
| ... | ... | ... | ... | ... | ... | ... | ... | ... | ... | کرخه..... |
| ۲۳ | ۲۵/۰۴ | ۱۵ | ۳۷/۴۴ | ۲۶ | ۱۸/۵۱ | ۲۶ | ۱۹/۵۱ | ... | ... | گتوند..... |
| ۱۰ | ۴۰/۵۸ | ۶ | ۶۰/۱۳ | ۱ | ۹۶/۰۲ | ۱ | ۷۱/۰۶ | ... | ... | لالی..... |
| ۹ | ۴۹/۷۱ | ۹ | ۴۹/۹۴ | ۵ | ۵۶/۹۴ | ۷ | ۴۸/۳۳ | ... | ... | مسجد سلیمان..... |
| ۶ | ۵۴/۷۸ | ۷ | ۵۹/۵۹ | ۷ | ۵۳/۰۰ | ۳ | ۶۱/۸۷ | ... | ... | هفتکل..... |
| ۲۵ | ۲۳/۶۶ | ۲۰ | ۳۱/۰۸ | ۲۳ | ۲۵/۴۴ | ۱۶ | ۳۶/۰۷ | ... | ... | هندیجان..... |
| ۲۴ | ۲۴/۸۸ | ۲۴ | ۲۸/۰۰ | ۱۸ | ۲۹/۰۵ | ۹ | ۴۳/۴۸ | ... | ... | هویزه..... |

ماخذ- سالنامه آماری خوزستان. نشریه جایگاه اقتصادی، اجتماعی و فرهنگی استان های کشور.

۱۱-۲- نمودار نسبت تعداد دستگیرشدگان انواع سرقت های عادی به کل جمعیت (تعداد به ده هزار نفر)



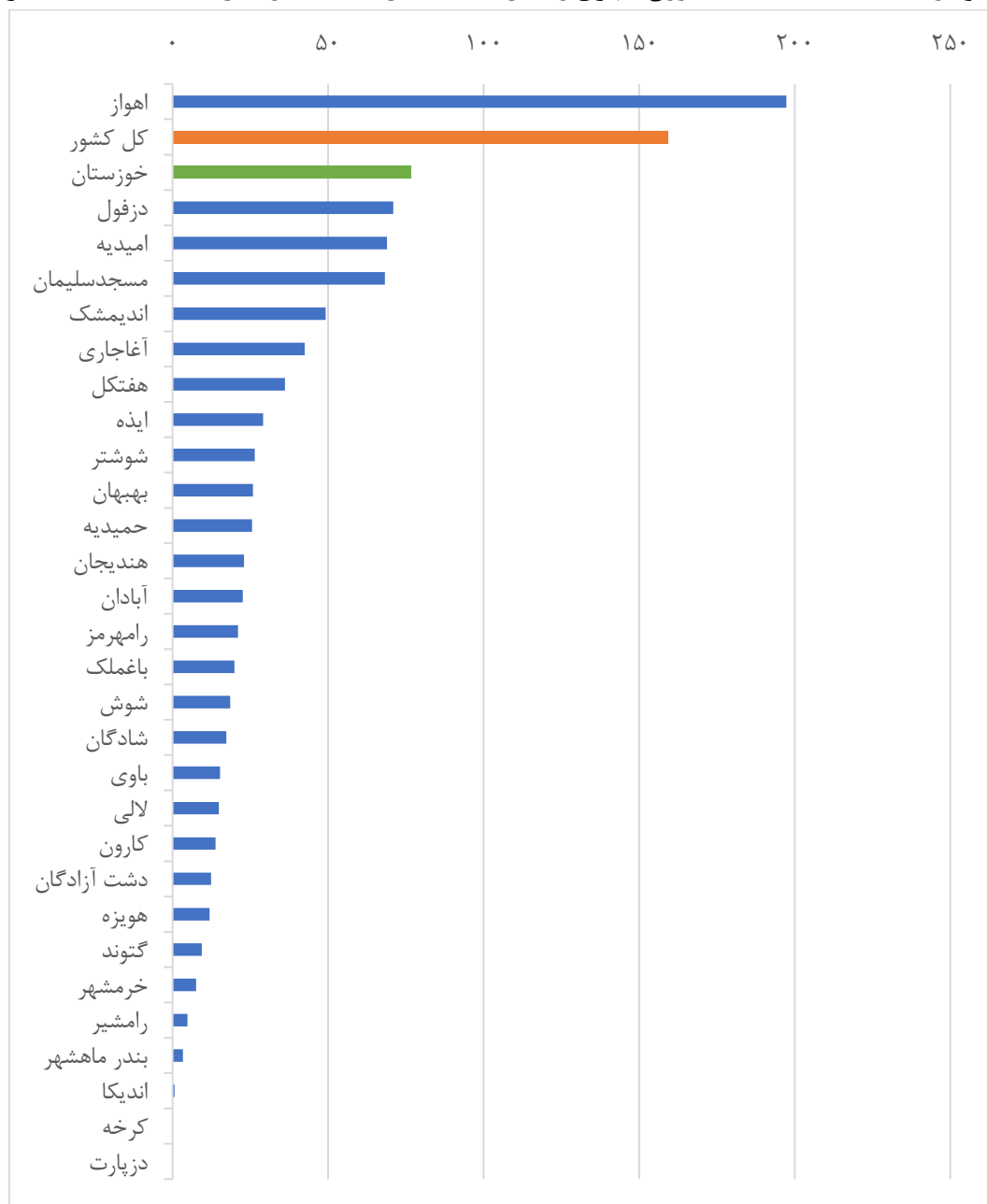
منبع: جدول ۱۱-۲

۱۱-۳- نسبت تعداد تصادفات درون شهری وسایل نقلیه به کل جمعیت (تعداد به ده هزار نفر)

| ۱۴۰۰ | | ۱۳۹۹ | | ۱۳۹۸ | | ۱۳۹۷ | | ۱۳۹۶ | | شرح |
|------|--------|------|--------|------|--------|------|--------|------|--------|------------------|
| رتبه | نسبت | رتبه | نسبت | رتبه | نسبت | رتبه | نسبت | رتبه | نسبت | |
| xx | ۱۵۹/۴۳ | xx | ۱۳۹/۹۵ | xx | ۲۱۰/۴۱ | xx | ۱۱۶/۴۴ | xx | ۴۱/۵۳ | کل کشور..... |
| ۲۵ | ۷۶/۷۰ | ۲۶ | ۷۷/۴۶ | ۱۶ | ۱۷۲/۴۵ | ۱۱ | ۱۲۱/۶۵ | ۱۰ | ۴۶/۷۸ | خوزستان..... |
| ۱۳ | ۲۲/۵۸ | ۶ | ۴۴/۰۷ | ۹ | ۵۸/۴۹ | ۵ | ۳۳/۳۱ | ۶ | ۵۴/۵۴ | آبادان..... |
| ۶ | ۴۲/۴۶ | ۱۲ | ۳۰/۸۱ | ۱۵ | ۴۱/۵۷ | ۲۱ | ۷/۳۲ | ۱۴ | ۳۵/۵۹ | آغاجاری..... |
| ۳ | ۶۸/۹۴ | ۴ | ۵۰/۲۹ | ۳ | ۱۱۱/۲۲ | ۹ | ۲۱/۰۲ | ۲ | ۸۲/۹۰ | امیدیه..... |
| ۲۷ | ۰/۶۷ | ۲۷ | ۱/۵۵ | ۲۶ | ۲/۴۰ | ۲۶ | ۲/۸۰ | ۲۷ | ۴/۲۵ | اندیکا..... |
| ۵ | ۴۹/۱۹ | ۱۷ | ۲۴/۱۷ | ۱۳ | ۴۲/۷۶ | ۱۶ | ۱۳/۶۶ | ۹ | ۴۷/۵۷ | اندیمشک..... |
| ۱ | ۱۹۷/۳۵ | ۱ | ۱۹۲/۹۷ | ۱ | ۴۶۶/۱۱ | ۱ | ۴۳/۳۷ | ۳ | ۶۹/۰۱ | اهواز..... |
| ۸ | ۲۹/۱۱ | ۱۶ | ۲۴/۲۹ | ۱۴ | ۴۲/۶۰ | ۱۵ | ۱۳/۸۶ | ۱۵ | ۳۱/۲۳ | ایذه..... |
| ۱۵ | ۱۹/۹۱ | ۱۰ | ۳۴/۲۳ | ۷ | ۷۰/۲۷ | ۲۰ | ۹/۵۸ | ۲۳ | ۱۴/۶۱ | باغملک..... |
| ۱۸ | ۱۵/۲۳ | ۱۸ | ۲۲/۸۱ | ۲۱ | ۱۹/۵۵ | ۶ | ۲۵/۶۱ | ۱۳ | ۳۸/۷۲ | باوی..... |
| ۲۶ | ۳/۳۸ | ۲۶ | ۳/۷۶ | ۱۱ | ۵۲/۶۸ | ۱۷ | ۱۱/۵۶ | ۲۶ | ۷/۰۰ | بندرماهشهر..... |
| ۱۰ | ۲۵/۸۸ | ۵ | ۴۷/۴۷ | ۶ | ۸۰/۲۸ | ۸ | ۲۳/۶۰ | ۴ | ۵۸/۰۳ | بهبهان..... |
| ۱۱ | ۲۵/۵۹ | ۱۴ | ۲۵/۷۳ | ۲۰ | ۲۳/۰۴ | ۲۷ | ۲/۳۳ | ۱۶ | ۳۱/۲۲ | حمیدیه..... |
| ۲۴ | ۷/۵۹ | ۱۵ | ۲۵/۴۴ | ۴ | ۹۷/۳۸ | ۷ | ۲۴/۹۹ | ۱۱ | ۴۲/۹۸ | خرمشهر..... |
| ... | ... | ... | ... | ... | ... | ... | ... | ... | ... | دزپارت..... |
| ۲ | ۷۰/۹۰ | ۲ | ۶۶/۹۶ | ۵ | ۹۶/۲۹ | ۲ | ۳۸/۰۶ | ۸ | ۵۰/۷۱ | دزفول..... |
| ۲۱ | ۱۲/۴۱ | ۲۱ | ۱۵/۴۷ | ۱۹ | ۲۴/۰۶ | ۱۳ | ۱۵/۲۰ | ۱۷ | ۲۶/۶۴ | دشت آزادگان..... |
| ۲۵ | ۴/۸۲ | ۲۴ | ۶/۶۴ | ۲۳ | ۱۲/۷۶ | ۲۳ | ۷/۱۹ | ۲۵ | ۷/۴۸ | رامشیر..... |
| ۱۴ | ۲۱/۰۳ | ۱۹ | ۲۱/۸۵ | ۱۰ | ۵۷/۸۰ | ۱۲ | ۱۶/۵۰ | ۱۰ | ۴۷/۲۸ | رامهرمز..... |
| ۱۷ | ۱۷/۲۴ | ۲۲ | ۱۲/۹۵ | ۱۸ | ۲۷/۵۴ | ۲۴ | ۶/۸۰ | ۱۸ | ۲۶/۶۰ | شادگان..... |
| ۱۶ | ۱۸/۵۰ | ۹ | ۳۶/۲۷ | ۸ | ۶۳/۶۰ | ۱۰ | ۱۷/۹۸ | ۱۲ | ۳۹/۰۰ | شوش..... |
| ۹ | ۲۶/۴۰ | ۱۳ | ۲۷/۹۵ | ۱۷ | ۳۳/۶۲ | ۱۴ | ۱۳/۸۹ | ۲۱ | ۱۸/۵۱ | شوشتر..... |
| ۲۰ | ۱۳/۸۴ | ۸ | ۳۶/۷۰ | ۲۷ | ۰/۰۰ | ۴ | ۳۴/۷۲ | ۱ | ۱۰۴/۹۳ | کارون..... |
| ... | ... | ... | ... | ... | ... | ... | ... | ... | ... | کرخه..... |
| ۲۳ | ۹/۳۹ | ۲۰ | ۱۶/۹۲ | ۲۲ | ۱۶/۲۵ | ۲۵ | ۶/۲۰ | ۲۴ | ۹/۵۸ | گتوند..... |
| ۱۹ | ۱۴/۸۵ | ۲۳ | ۷/۱۵ | ۲۴ | ۱۰/۸۵ | ۱۸ | ۱۰/۳۰ | ۲۲ | ۱۷/۴۱ | لالی..... |
| ۴ | ۶۸/۲۶ | ۳ | ۵۴/۰۱ | ۲ | ۱۳۲/۷۱ | ۳ | ۳۶/۴۰ | ۵ | ۵۵/۰۱ | مسجد سلیمان..... |
| ۷ | ۳۶/۰۹ | ۷ | ۳۸/۱۲ | ۱۲ | ۴۷/۷۰ | ۱۱ | ۱۶/۹۱ | ۷ | ۵۲/۴۸ | هفتکل..... |
| ۱۲ | ۲۲/۹۳ | ۱۱ | ۳۱/۵۷ | ۱۶ | ۳۷/۱۷ | ۲۲ | ۷/۳۲ | ۱۹ | ۲۲/۴۵ | هنديجان..... |
| ۲۲ | ۱۱/۸۶ | ۲۵ | ۶/۱۷ | ۲۵ | ۸/۲۳ | ۱۹ | ۹/۸۸ | ۲۰ | ۲۰/۱۶ | هویزه..... |

ماخذ- سالنامه آماری خوزستان. نشریه جایگاه اقتصادی، اجتماعی و فرهنگی استان های کشور.

۱۱-۳- نمودار نسبت تعداد تصادفات درون شهری وسایل نقلیه به کل جمعیت در سال ۱۴۰۰ (تعداد به ده هزار نفر)



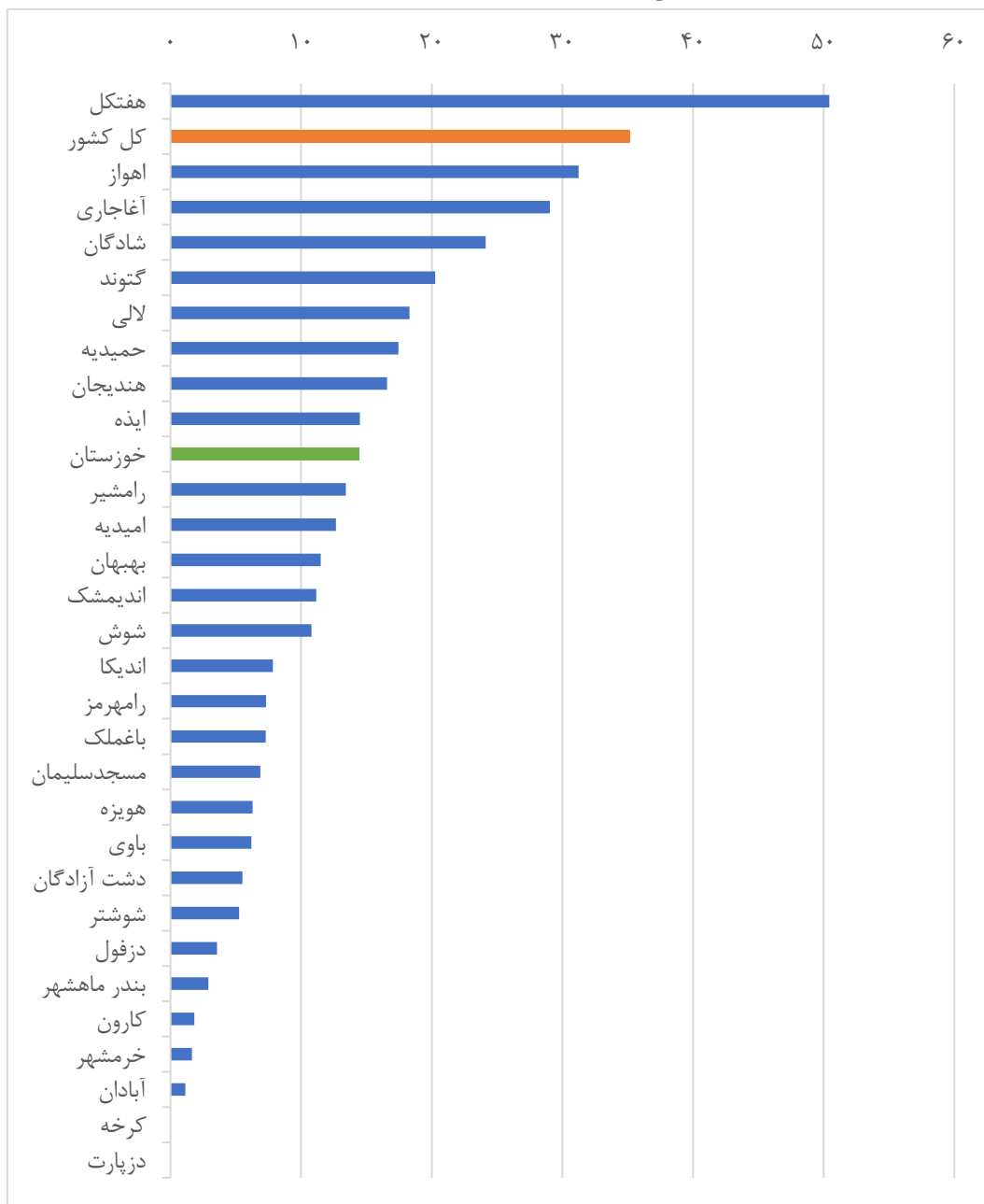
منبع: جدول ۱۱-۳

۱۱-۴- نسبت تعداد تصادفات برون شهری وسایل نقلیه به کل جمعیت (تعداد به ده هزار نفر)

| ۱۴۰۰ | | ۱۳۹۹ | | ۱۳۹۸ | | ۱۳۹۷ | | ۱۳۹۶ | | شرح |
|------|-------|------|-------|------|-------|------|--------|------|-------|------------------|
| رتبه | نسبت | رتبه | نسبت | رتبه | نسبت | رتبه | نسبت | رتبه | نسبت | |
| xx | ۳۵/۱۹ | xx | ۳۱/۶۶ | xx | ۴۳/۳۵ | xx | ۲۷/۹۸ | xx | ۱۹/۱۸ | کل کشور..... |
| ۲۹ | ۱۴/۴۴ | ۲۷ | ۱۶/۸۶ | ۲۵ | ۲۷/۵۰ | ۲۱ | ۲۵/۳۶ | ۱۷ | ۲۰/۲۰ | خوزستان..... |
| ۲۷ | ۱/۱۵ | ۲۶ | ۱/۱۰ | ۲۶ | ۰/۴۸ | ۲۱ | ۱۷/۸۷ | ۲۷ | ۱/۱۹ | آبادان..... |
| ۳ | ۲۹/۰۵ | ۵ | ۲۰/۷۳ | ۵ | ۲۵/۸۴ | ۳ | ۷۲/۶۷ | ۲ | ۷۲/۳۰ | آغاجاری..... |
| ۱۱ | ۱۲/۶۶ | ۱۲ | ۹/۶۹ | ۱۲ | ۱۵/۰۲ | ۱۱ | ۴۱/۹۴ | ۱۱ | ۲۲/۷۳ | امیدیه..... |
| ۱۵ | ۷/۸۵ | ۱۰ | ۱۰/۶۲ | ۱۹ | ۸/۹۵ | ۲ | ۷۵/۸۷ | ۱۲ | ۲۲/۵۵ | اندیکا..... |
| ۱۳ | ۱۱/۱۵ | ۱۶ | ۶/۹۵ | ۱۶ | ۱۱/۱۶ | ۴ | ۶۷/۳۳ | ۲۱ | ۱۱/۵۲ | اندیمشک..... |
| ۲ | ۳۱/۲۴ | ۲ | ۴۲/۳۰ | ۱ | ۷۲/۴۷ | ۲۷ | ۶/۶۵ | ۵ | ۳۴/۲۸ | اهواز..... |
| ۹ | ۱۴/۵۰ | ۹ | ۱۲/۵۶ | ۱۱ | ۱۵/۱۸ | ۱۳ | ۳۹/۷۳ | ۱۷ | ۱۶/۴۲ | ایذه..... |
| ۱۷ | ۷/۳۰ | ۲۲ | ۳/۵۱ | ۲۳ | ۴/۱۷ | ۷ | ۵۸/۴۳ | ۲۲ | ۹/۷۷ | باغملک..... |
| ۲۰ | ۶/۲۰ | ۱۱ | ۹/۹۷ | ۷ | ۲۱/۵۰ | ۹ | ۵۳/۵۲ | ۷ | ۲۹/۱۷ | باوی..... |
| ۲۴ | ۲/۸۹ | ۲۴ | ۲/۱۲ | ۲۴ | ۴/۰۱ | ۲۰ | ۱۹/۱۶ | ۲۴ | ۲/۵۶ | بندرماهشهر..... |
| ۱۲ | ۱۱/۴۹ | ۱۵ | ۸/۲۲ | ۱۰ | ۱۶/۵۲ | ۱۰ | ۴۹/۷۱ | ۸ | ۲۷/۰۰ | بهبهان..... |
| ۷ | ۱۷/۴۶ | ۳ | ۲۳/۴۸ | ۴ | ۲۹/۲۰ | ۱۴ | ۳۸/۳۵ | ۴ | ۳۶/۳۳ | حمیدیه..... |
| ۲۶ | ۱/۶۵ | ۲۷ | ۰/۶۱ | ۲۵ | ۲/۳۷ | ۲۴ | ۱۰/۱۶ | ۲۶ | ۱/۶۲ | خرمشهر..... |
| ... | ... | ... | ... | ... | ... | ... | ... | ... | ... | دزپارت..... |
| ۲۳ | ۳/۵۵ | ۲۱ | ۳/۷۹ | ۲۲ | ۴/۵۳ | ۲۳ | ۱۲/۷۶ | ۲۰ | ۱۳/۶۸ | دزفول..... |
| ۲۱ | ۵/۵۱ | ۲۰ | ۴/۴۲ | ۱۳ | ۱۲/۵۲ | ۸ | ۵۳/۶۶ | ۱۵ | ۱۹/۸۶ | دشت آزادگان..... |
| ۱۰ | ۱۳/۴۳ | ۶ | ۱۷/۹۹ | ۹ | ۱۸/۹۶ | ۱۸ | ۲۱/۴۰ | ۱۴ | ۲۰/۲۶ | رامشیر..... |
| ۱۶ | ۷/۳۲ | ۱۴ | ۸/۳۲ | ۱۸ | ۹/۸۶ | ۵ | ۶۱/۸۹ | ۱۳ | ۲۰/۶۹ | رامهرمز..... |
| ۴ | ۲۴/۱۴ | ۷ | ۱۷/۲۷ | ۸ | ۲۱/۲۵ | ۱۷ | ۳۲/۰۲ | ۹ | ۲۵/۷۲ | شادگان..... |
| ۱۴ | ۱۰/۸۰ | ۱۳ | ۹/۶۸ | ۶ | ۲۲/۱۲ | ۶ | ۶۰/۳۳ | ۶ | ۳۱/۶۳ | شوش..... |
| ۲۲ | ۵/۲۵ | ۱۹ | ۶/۳۰ | ۲۰ | ۶/۱۷ | ۱۹ | ۲۰/۳۹ | ۱۹ | ۱۵/۳۵ | شوشتر..... |
| ۲۵ | ۱/۸۲ | ۲۵ | ۱/۴۷ | ۲۷ | ۰/۰۰ | ۲۵ | ۹/۴۹ | ۲۵ | ۲/۰۶ | کارون..... |
| ... | ... | ... | ... | ... | ... | ... | ... | ... | ... | کرخه..... |
| ۵ | ۲۰/۲۷ | ۸ | ۱۶/۷۷ | ۱۴ | ۱۲/۰۴ | ۲۲ | ۱۳/۶۱ | ۱۸ | ۱۶/۲۶ | گتوند..... |
| ۶ | ۱۸/۳۰ | ۱۸ | ۶/۳۶ | ۱۵ | ۱۱/۹۰ | ۱۲ | ۴۱/۴۷ | ۱۰ | ۲۳/۴۸ | لالی..... |
| ۱۸ | ۶/۸۸ | ۲۳ | ۳/۴۸ | ۱۷ | ۱۱/۱۳ | ۲۶ | ۸/۹۱ | ۲۳ | ۶/۱۱ | مسجد سلیمان..... |
| ۱ | ۵۰/۴۳ | ۱ | ۵۱/۲۷ | ۲ | ۵۵/۲۰ | ۱ | ۲۵۴/۱۵ | ۱ | ۷۲/۶۷ | هفتکل..... |
| ۸ | ۱۶/۵۹ | ۴ | ۲۱/۷۱ | ۳ | ۴۲/۱۶ | ۱۵ | ۳۶/۰۷ | ۳ | ۳۸/۰۱ | هندیجان..... |
| ۱۹ | ۶/۲۸ | ۱۷ | ۶/۴۱ | ۲۱ | ۵/۵۷ | ۱۶ | ۳۴/۸۳ | ۱۶ | ۱۹/۶۶ | هویزه..... |

ماخذ- سالنامه آماری خوزستان. نشریه جایگاه اقتصادی، اجتماعی و فرهنگی استان های کشور.

۴-۱۱- نمودار نسبت تعداد تصادفات برون شهری وسایل نقلیه به کل جمعیت در سال ۱۴۰۰ (تعداد به ده هزار نفر)



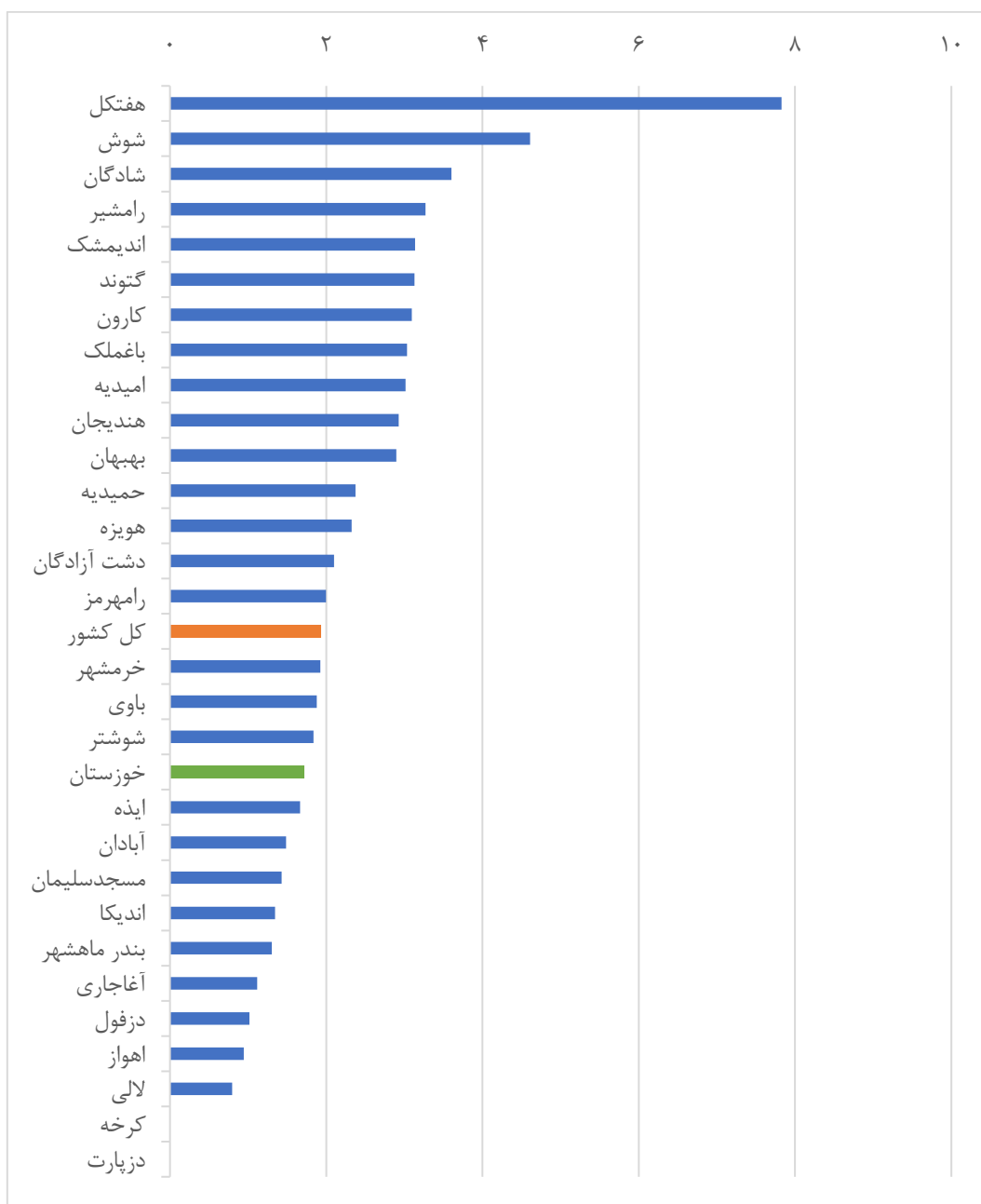
منبع: جدول ۴-۱۱

۱۱-۵- نسبت تعداد فوت شدگان تصادفات به کل جمعیت (تعداد به هزار نفر)

| ۱۴۰۰ | | ۱۳۹۹ | | ۱۳۹۸ | | ۱۳۹۷ | | ۱۳۹۶ | | شرح |
|------|------|------|------|------|------|------|------|------|------|------------------|
| رتبه | نسبت | رتبه | نسبت | رتبه | نسبت | رتبه | نسبت | رتبه | نسبت | |
| xx | ۱/۹۳ | xx | ۱/۷۴ | xx | ۱/۷۰ | xx | ۲/۰۲ | xx | ۲/۰۰ | کل کشور..... |
| ۲۶ | ۱/۷۲ | ۲۶ | ۱/۶۷ | ۲۶ | ۱/۵۷ | ۲۸ | ۱/۶۳ | ۲۵ | ۱/۷۷ | خوزستان..... |
| ۲۰ | ۱/۴۹ | ۲۰ | ۱/۲۶ | ۲۴ | ۱/۰۹ | ۲۲ | ۱/۴۰ | ۲۵ | ۱/۰۹ | آبادان..... |
| ۲۴ | ۱/۱۲ | ۹ | ۲/۸۰ | ۴ | ۴/۴۹ | ۲ | ۴/۵۱ | ۵ | ۳/۳۹ | آغاجاری..... |
| ۹ | ۳/۰۲ | ۱۱ | ۲/۵۵ | ۶ | ۳/۹۳ | ۱۱ | ۲/۳۱ | ۴ | ۳/۷۳ | امیدیه..... |
| ۲۲ | ۱/۳۵ | ۴ | ۳/۷۶ | ۱۲ | ۲/۶۲ | ۲۳ | ۱/۲۹ | ۱۲ | ۲/۹۸ | اندیکا..... |
| ۵ | ۳/۱۴ | ۱۳ | ۲/۵۴ | ۱۳ | ۲/۶۲ | ۸ | ۲/۷۶ | ۱۴ | ۲/۶۰ | اندیمشک..... |
| ۲۶ | ۰/۹۴ | ۲۴ | ۱/۰۰ | ۲۳ | ۱/۱۶ | ۲۶ | ۰/۹۰ | ۲۷ | ۰/۹۱ | اهواز..... |
| ۱۹ | ۱/۶۷ | ۱۵ | ۲/۱۷ | ۱۴ | ۲/۰۰ | ۱۵ | ۱/۸۹ | ۱۵ | ۲/۵۶ | ایذه..... |
| ۸ | ۳/۰۳ | ۷ | ۲/۹۴ | ۱۰ | ۲/۷۵ | ۴ | ۳/۷۰ | ۱۱ | ۳/۰۴ | باغملک..... |
| ۱۷ | ۱/۸۸ | ۱۰ | ۲/۶۸ | ۷ | ۳/۸۱ | ۷ | ۲/۷۹ | ۶ | ۳/۳۵ | باوی..... |
| ۲۳ | ۱/۳۰ | ۱۸ | ۱/۸۹ | ۱۸ | ۱/۷۳ | ۱۷ | ۱/۷۳ | ۲۴ | ۱/۱۰ | بندرماهشهر..... |
| ۱۱ | ۲/۹۰ | ۱۷ | ۲/۰۲ | ۱۱ | ۲/۷۴ | ۱۰ | ۲/۴۱ | ۱۸ | ۲/۰۷ | بهبهان..... |
| ۱۲ | ۲/۳۷ | ۲۷ | ۰/۶۹ | ۱۷ | ۱/۷۶ | ۱۲ | ۲/۱۵ | ۹ | ۳/۱۰ | حمیدیه..... |
| ۱۶ | ۱/۹۲ | ۲۵ | ۰/۸۹ | ۱۵ | ۱/۹۲ | ۱۶ | ۱/۸۸ | ۱۹ | ۱/۶۲ | خرمشهر..... |
| ... | ... | ... | ... | ... | ... | ... | ... | ... | ... | دزپارت..... |
| ۲۵ | ۱/۰۲ | ۱۹ | ۱/۲۸ | ۲۱ | ۱/۴۳ | ۲۴ | ۱/۰۸ | ۲۲ | ۱/۲۲ | دزفول..... |
| ۱۴ | ۲/۱۰ | ۲۲ | ۱/۰۶ | ۱۶ | ۱/۷۹ | ۲۰ | ۱/۵۴ | ۲۰ | ۱/۴۶ | دشت آزادگان..... |
| ۴ | ۳/۲۷ | ۳ | ۳/۸۴ | ۸ | ۳/۵۴ | ۹ | ۲/۷۰ | ۳ | ۳/۸۳ | رامشیر..... |
| ۱۵ | ۲/۰۰ | ۲ | ۳/۹۵ | ۹ | ۳/۳۲ | ۱۸ | ۱/۷۲ | ۸ | ۳/۱۳ | رامهرمز..... |
| ۳ | ۳/۶۰ | ۸ | ۲/۸۸ | ۲ | ۴/۸۶ | ۵ | ۳/۴۸ | ۱۰ | ۳/۰۷ | شادگان..... |
| ۲ | ۴/۶۱ | ۶ | ۲/۹۶ | ۵ | ۴/۰۶ | ۳ | ۴/۱۵ | ۲ | ۴/۵۳ | شوش..... |
| ۱۸ | ۱/۸۳ | ۲۱ | ۱/۱۳ | ۱۹ | ۱/۶۵ | ۱۳ | ۱/۹۶ | ۱۳ | ۲/۷۵ | شوشتر..... |
| ۷ | ۳/۱۰ | ۱۴ | ۲/۲۹ | ۲۷ | ۰/۰۰ | ۶ | ۳/۴۴ | ۱۶ | ۲/۳۴ | کارون..... |
| ... | ... | ... | ... | ... | ... | ... | ... | ... | ... | کرخه..... |
| ۶ | ۳/۱۳ | ۱۲ | ۲/۵۵ | ۲۲ | ۱/۲۰ | ۱۹ | ۱/۶۶ | ۲۳ | ۱/۲۲ | گتوند..... |
| ۲۷ | ۰/۸۰ | ۲۳ | ۱/۰۶ | ۲۶ | ۰/۵۳ | ۲۷ | ۰/۷۹ | ۱۷ | ۲/۱۱ | لالی..... |
| ۲۱ | ۱/۴۳ | ۲۶ | ۰/۸۵ | ۲۰ | ۱/۴۶ | ۱۴ | ۱/۹۰ | ۲۶ | ۰/۹۶ | مسجد سلیمان..... |
| ۱ | ۷/۸۳ | ۱ | ۴/۸۲ | ۳ | ۴/۸۶ | ۱ | ۶/۶۸ | ۱ | ۵/۳۸ | هفتکل..... |
| ۱۰ | ۲/۹۳ | ۵ | ۳/۷۰ | ۱ | ۵/۷۴ | ۲۱ | ۱/۵۱ | ۷ | ۳/۳۲ | هندیجان..... |
| ۱۳ | ۲/۳۳ | ۱۶ | ۲/۱۴ | ۲۵ | ۰/۷۳ | ۲۵ | ۰/۹۹ | ۲۱ | ۱/۲۶ | هویزه..... |

ماخذ- سالنامه آماری خوزستان. نشریه جایگاه اقتصادی، اجتماعی و فرهنگی استان-های کشور.

۱۱-۵- نمودار نسبت تعداد فوت شدگان تصادفات به کل جمعیت در سال ۱۴۰۰ (تعداد به هزار نفر)



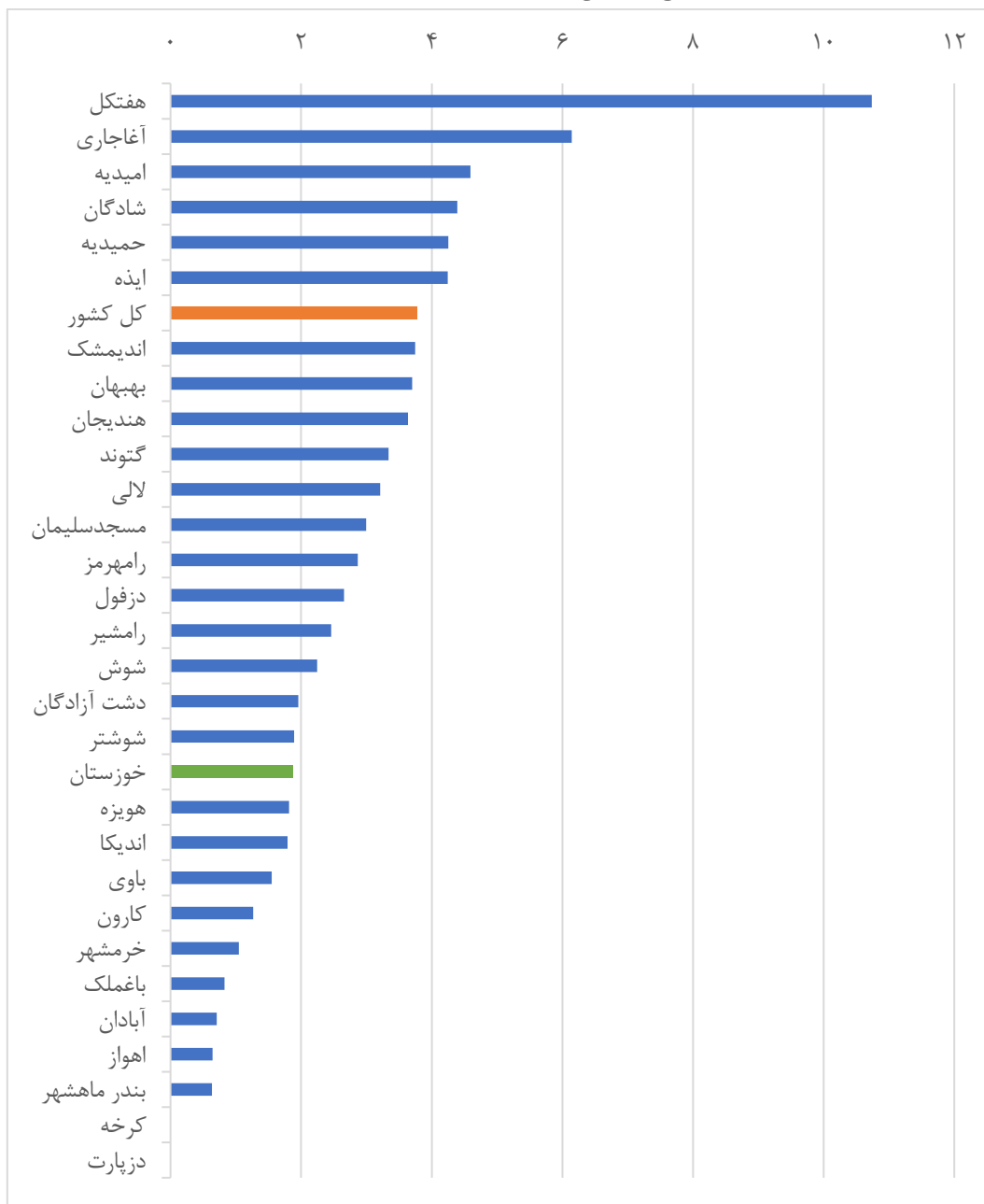
منبع: جدول ۱۱-۵

۱۱-۶- نسبت تعداد مجروح شدگان تصادفات به کل جمعیت (تعداد به هزار نفر)

| ۱۴۰۰ | | ۱۳۹۹ | | ۱۳۹۸ | | ۱۳۹۷ | | ۱۳۹۶ | | شرح |
|------|-------|------|-------|------|-------|------|-------|------|-------|------------------|
| رتبه | نسبت | رتبه | نسبت | رتبه | نسبت | رتبه | نسبت | رتبه | نسبت | |
| xx | ۳/۷۷ | xx | ۳/۷۸ | xx | ۳/۶۵ | xx | ۵/۰۷ | xx | ۴/۷۶ | کل کشور..... |
| ۳۰ | ۱/۸۸ | ۲۹ | ۲/۱۳ | ۲۷ | ۲/۴۷ | ۲۴ | ۴/۰۷ | ۱۸ | ۴/۹۶ | خوزستان..... |
| ۲۵ | ۰/۷۱ | ۲۶ | ۰/۶۴ | ۲۵ | ۰/۹۸ | ۲۵ | ۱/۴۱ | ۲۵ | ۳/۵۹ | آبادان..... |
| ۲ | ۶/۱۵ | ۵ | ۴/۴۳ | ۳ | ۷/۴۲ | ۵ | ۵/۱۳ | ۲ | ۱۱/۶۹ | آغاجاری..... |
| ۳ | ۴/۵۹ | ۹ | ۳/۵۴ | ۶ | ۶/۴۷ | ۱۰ | ۴/۲۷ | ۹ | ۷/۳۲ | امیدیه..... |
| ۲۰ | ۱/۷۹ | ۱۷ | ۲/۲۴ | ۲۲ | ۱/۶۶ | ۱۶ | ۳/۴۹ | ۲۱ | ۳/۹۴ | اندیکا..... |
| ۷ | ۳/۷۵ | ۱۴ | ۲/۷۹ | ۸ | ۵/۳۱ | ۲۰ | ۲/۴۵ | ۱۱ | ۶/۴۲ | اندیمشک..... |
| ۲۶ | ۰/۶۴ | ۲۳ | ۰/۹۷ | ۲۳ | ۱/۵۶ | ۲۷ | ۱/۲۵ | ۲۲ | ۳/۹۱ | اهواز..... |
| ۶ | ۴/۲۴ | ۴ | ۴/۵۳ | ۷ | ۵/۸۲ | ۸ | ۴/۷۸ | ۱۳ | ۶/۲۴ | ایذه..... |
| ۲۴ | ۰/۸۲ | ۲۵ | ۰/۸۰ | ۲۶ | ۰/۹۳ | ۲۱ | ۲/۱۳ | ۲۶ | ۱/۹۰ | باغملک..... |
| ۲۱ | ۱/۵۵ | ۱۹ | ۲/۱۲ | ۱۶ | ۳/۶۹ | ۱۷ | ۳/۳۷ | ۱۶ | ۵/۸۰ | باوی..... |
| ۲۷ | ۰/۶۴ | ۲۷ | ۰/۶۰ | ۲۴ | ۱/۴۱ | ۲۴ | ۱/۷۱ | ۲۷ | ۱/۰۱ | بندرماهشهر..... |
| ۸ | ۳/۷۰ | ۸ | ۳/۵۷ | ۱۱ | ۵/۲۱ | ۷ | ۴/۸۱ | ۴ | ۹/۰۳ | بهبهان..... |
| ۵ | ۴/۲۵ | ۲ | ۶/۲۷ | ۴ | ۶/۹۰ | ۲ | ۵/۷۹ | ۳ | ۹/۰۴ | حمیدیه..... |
| ۲۳ | ۱/۰۴ | ۲۴ | ۰/۹۵ | ۱۸ | ۳/۱۲ | ۲۶ | ۱/۳۰ | ۲۳ | ۳/۸۷ | خرمشهر..... |
| ... | ... | ... | ... | ... | ... | ... | ... | ... | ... | دزپارت..... |
| ۱۴ | ۲/۶۶ | ۶ | ۴/۱۳ | ۱۴ | ۳/۹۹ | ۱۵ | ۳/۵۷ | ۱۵ | ۵/۹۰ | دزفول..... |
| ۱۷ | ۱/۹۶ | ۱۸ | ۲/۱۸ | ۱۳ | ۴/۱۱ | ۱۳ | ۳/۸۴ | ۱۲ | ۶/۳۰ | دشت آزادگان..... |
| ۱۵ | ۲/۴۶ | ۱۱ | ۳/۳۰ | ۱۲ | ۴/۳۲ | ۱۱ | ۳/۹۷ | ۲۰ | ۴/۲۰ | رامشیر..... |
| ۱۳ | ۲/۸۷ | ۱۵ | ۲/۷۳ | ۱۵ | ۳/۷۳ | ۱۴ | ۳/۸۱ | ۵ | ۸/۶۰ | رامهرمز..... |
| ۴ | ۴/۳۹ | ۱۰ | ۳/۳۹ | ۱۰ | ۵/۲۱ | ۹ | ۴/۳۳ | ۱۴ | ۵/۹۲ | شادگان..... |
| ۱۶ | ۲/۲۵ | ۱۳ | ۲/۹۸ | ۹ | ۵/۲۶ | ۶ | ۵/۰۵ | ۶ | ۷/۴۳ | شوش..... |
| ۱۸ | ۱/۸۹ | ۲۰ | ۱/۸۴ | ۲۰ | ۲/۰۵ | ۱۹ | ۲/۸۱ | ۱۸ | ۴/۸۶ | شوشتر..... |
| ۲۲ | ۱/۲۷ | ۱۲ | ۳/۱۵ | ۲۷ | ۰/۰۰ | ۲۲ | ۲/۰۲ | ۸ | ۷/۳۸ | کارون..... |
| ... | ... | ... | ... | ... | ... | ... | ... | ... | ... | کرخه..... |
| ۱۰ | ۳/۳۴ | ۷ | ۳/۸۰ | ۱۷ | ۳/۲۵ | ۲۳ | ۱/۷۲ | ۲۴ | ۳/۷۱ | گتوند..... |
| ۱۱ | ۳/۲۱ | ۲۲ | ۱/۳۵ | ۱۹ | ۲/۰۹ | ۱۲ | ۳/۹۱ | ۱۷ | ۵/۱۷ | لالی..... |
| ۱۲ | ۳/۰۰ | ۱۶ | ۲/۴۴ | ۵ | ۶/۵۷ | ۳ | ۵/۲۷ | ۱۰ | ۷/۱۳ | مسجد سلیمان..... |
| ۱ | ۱۰/۷۴ | ۱ | ۱۲/۸۸ | ۱ | ۱۴/۴۹ | ۱ | ۱۲/۴۲ | ۱ | ۱۷/۴۹ | هفتکل..... |
| ۹ | ۳/۶۳ | ۳ | ۴/۹۸ | ۲ | ۷/۵۳ | ۴ | ۵/۱۵ | ۷ | ۷/۴۰ | هندیجان..... |
| ۱۹ | ۱/۸۱ | ۲۱ | ۱/۴۷ | ۲۱ | ۱/۶۹ | ۱۸ | ۳/۳۳ | ۱۹ | ۴/۷۶ | هویزه..... |

مأخذ- سالنامه آماری خوزستان. نشریه جایگاه اقتصادی، اجتماعی و فرهنگی استان های کشور.

۱۱-۶- نمودار نسبت تعداد مجروح شدگان تصادفات به کل جمعیت در سال ۱۴۰۰ (تعداد به هزار نفر)



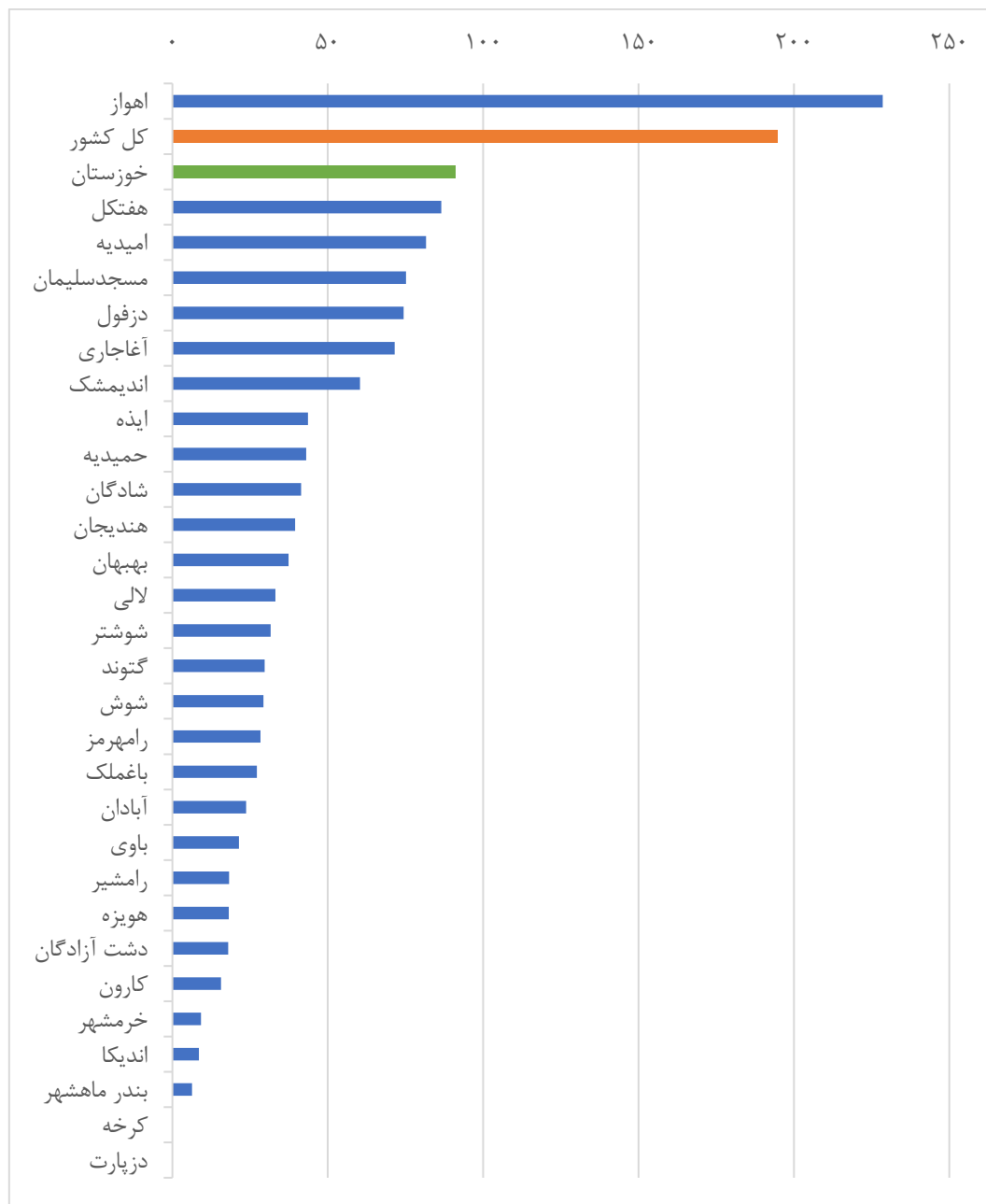
منبع: جدول ۱۱-۶

۱۱-۷- نسبت تعداد تصادفات کل وسایل نقلیه به کل جمعیت (تعداد به ده هزار نفر)

| ۱۴۰۰ | | ۱۳۹۹ | | ۱۳۹۸ | | ۱۳۹۷ | | ۱۳۹۶ | | شرح |
|------|--------|------|--------|------|--------|------|--------|------|--------|------------------|
| رتبه | نسبت | رتبه | نسبت | رتبه | نسبت | رتبه | نسبت | رتبه | نسبت | |
| xx | ۱۹۴/۶۲ | xx | ۱۷۲/۹۱ | xx | ۲۵۴/۸۸ | xx | ۱۴۴/۶۴ | xx | ۶۰/۷۲ | کل کشور..... |
| ۲۶ | ۹۱/۱۵ | ۲۶ | ۹۴/۰۱ | ۲۰ | ۱۹۹/۰۹ | ۱۲ | ۱۴۶/۳۱ | ۱۰ | ۶۶/۸۱ | خوزستان..... |
| ۱۹ | ۲۳/۷۳ | ۱۱ | ۴۵/۱۷ | ۱۵ | ۵۶/۱۰ | ۱۴ | ۵۱/۱۸ | ۱۵ | ۵۵/۷۳ | آبادان..... |
| ۶ | ۷۱/۵۱ | ۸ | ۵۱/۵۴ | ۱۲ | ۶۷/۴۱ | ۳ | ۷۹/۹۹ | ۲ | ۱۰۷/۸۹ | آغاجاری..... |
| ۳ | ۸۱/۶۱ | ۴ | ۵۹/۹۹ | ۳ | ۱۲۶/۲۳ | ۱۱ | ۶۲/۹۶ | ۴ | ۱۰۵/۶۳ | امیدیه..... |
| ۲۶ | ۸/۵۲ | ۲۶ | ۱۲/۱۷ | ۲۷ | ۱۱/۳۶ | ۵ | ۷۸/۶۷ | ۲۴ | ۲۶/۸۰ | اندیکا..... |
| ۷ | ۶۰/۳۴ | ۱۸ | ۳۱/۱۲ | ۱۶ | ۵۳/۹۲ | ۲ | ۸۰/۹۹ | ۱۴ | ۵۹/۰۸ | اندیمشک..... |
| ۱ | ۲۲۸/۵۹ | ۱ | ۲۳۵/۲۷ | ۱ | ۵۳۸/۵۸ | ۱۶ | ۵۰/۰۲ | ۵ | ۱۰۳/۲۹ | اهواز..... |
| ۸ | ۴۳/۶۱ | ۱۴ | ۳۶/۸۵ | ۱۳ | ۵۷/۷۸ | ۱۲ | ۵۳/۵۹ | ۱۷ | ۴۷/۶۶ | ایذه..... |
| ۱۸ | ۲۷/۲۰ | ۱۳ | ۳۷/۷۳ | ۱۰ | ۷۴/۴۴ | ۱۰ | ۶۸/۰۱ | ۲۶ | ۲۴/۳۸ | باغملک..... |
| ۲۰ | ۲۱/۴۳ | ۱۷ | ۳۲/۷۸ | ۲۰ | ۴۱/۰۵ | ۴ | ۷۹/۱۴ | ۹ | ۶۷/۸۹ | باوی..... |
| ۲۷ | ۶/۲۷ | ۲۷ | ۵/۸۷ | ۱۴ | ۵۶/۶۹ | ۲۵ | ۳۰/۷۲ | ۲۷ | ۹/۵۶ | بندرامهرشهر..... |
| ۱۲ | ۳۷/۳۷ | ۶ | ۵۵/۷۰ | ۷ | ۹۶/۸۰ | ۸ | ۷۳/۳۱ | ۶ | ۸۵/۰۳ | بهبهان..... |
| ۹ | ۴۳/۰۵ | ۹ | ۴۹/۲۱ | ۱۷ | ۵۲/۲۵ | ۲۱ | ۴۰/۶۸ | ۱۰ | ۶۷/۵۵ | حمیدیه..... |
| ۲۵ | ۹/۲۴ | ۲۱ | ۲۶/۰۵ | ۶ | ۹۹/۷۵ | ۲۳ | ۳۵/۱۵ | ۱۹ | ۴۴/۶۰ | خرمشهر..... |
| ... | ... | ... | ... | ... | ... | ... | ... | ... | ... | دزپارت..... |
| ۵ | ۷۴/۴۶ | ۳ | ۷۰/۷۵ | ۵ | ۱۰۰/۸۲ | ۱۵ | ۵۰/۸۲ | ۱۱ | ۶۴/۳۹ | دزفول..... |
| ۲۳ | ۱۷/۹۲ | ۲۳ | ۱۹/۹۰ | ۲۲ | ۳۶/۵۹ | ۹ | ۶۸/۸۶ | ۱۸ | ۴۶/۵۰ | دشت آزادگان..... |
| ۲۱ | ۱۸/۲۴ | ۲۲ | ۲۴/۶۳ | ۲۳ | ۳۱/۷۲ | ۲۶ | ۲۸/۵۹ | ۲۳ | ۲۷/۷۴ | رامشیر..... |
| ۱۷ | ۲۸/۳۵ | ۲۰ | ۳۰/۱۸ | ۱۱ | ۶۷/۶۶ | ۶ | ۷۸/۳۹ | ۸ | ۶۷/۹۷ | رامهرمز..... |
| ۱۰ | ۴۱/۳۸ | ۱۹ | ۳۰/۲۱ | ۱۸ | ۴۸/۷۹ | ۲۲ | ۳۸/۸۲ | ۱۶ | ۵۲/۳۲ | شادگان..... |
| ۱۶ | ۲۹/۳۰ | ۱۰ | ۴۵/۹۵ | ۸ | ۸۵/۷۱ | ۷ | ۷۸/۳۱ | ۷ | ۷۰/۶۳ | شوش..... |
| ۱۴ | ۳۱/۶۵ | ۱۵ | ۳۴/۲۴ | ۲۱ | ۳۹/۷۹ | ۲۴ | ۳۴/۲۸ | ۲۲ | ۳۳/۸۶ | شوشتر..... |
| ۲۴ | ۱۵/۶۶ | ۱۲ | ۳۸/۱۶ | ۱۹ | ۴۵/۱۰ | ۱۹ | ۴۴/۲۲ | ۳ | ۱۰۶/۹۹ | کارون..... |
| ... | ... | ... | ... | ... | ... | ... | ... | ... | ... | کرخه..... |
| ۱۵ | ۲۹/۶۶ | ۱۶ | ۳۳/۷۰ | ۲۴ | ۲۸/۳۰ | ۲۷ | ۱۹/۸۱ | ۲۵ | ۲۵/۸۴ | گتوند..... |
| ۱۳ | ۳۳/۱۶ | ۲۴ | ۱۳/۵۱ | ۲۵ | ۲۲/۷۵ | ۱۳ | ۵۱/۷۷ | ۲۰ | ۴۰/۸۹ | لالی..... |
| ۴ | ۷۵/۱۵ | ۵ | ۵۷/۴۹ | ۲ | ۱۴۳/۸۴ | ۱۷ | ۴۵/۳۱ | ۱۲ | ۶۱/۱۲ | مسجد سلیمان..... |
| ۲ | ۸۶/۵۲ | ۲ | ۸۹/۳۹ | ۴ | ۱۰۲/۹۰ | ۱ | ۲۷۱/۰۶ | ۱ | ۱۲۵/۱۵ | هفتکل..... |
| ۱۱ | ۳۹/۵۱ | ۷ | ۵۳/۲۸ | ۹ | ۷۹/۳۲ | ۲۰ | ۴۳/۳۹ | ۱۳ | ۶۰/۴۶ | هندیجان..... |
| ۲۲ | ۱۸/۱۴ | ۲۵ | ۱۲/۵۸ | ۲۶ | ۱۳/۸۰ | ۱۸ | ۴۴/۷۱ | ۲۱ | ۳۹/۸۲ | هویزه..... |

مأخذ- سالنامه آماری خوزستان. نشریه جایگاه اقتصادی، اجتماعی و فرهنگی استان های کشور.

۷-۱۱- نمودار نسبت تعداد تصادفات کل وسایل نقلیه به کل جمعیت در سال ۱۴۰۰ (تعداد به ده هزار نفر)



منبع: جدول ۷-۱۱

بہزستی



مقدمه

فعالیت های مربوط به بهزیستی و تأمین اجتماعی در قالب خدمات حمایتی (غیر بیمه ای) و بیمه ای توسط سازمان ها و مراکز متعدد دولتی و غیردولتی انجام می گیرد. اما به علت عدم دسترسی به آمارهای بخش غیر دولتی، اطلاعات آماری این فصل فقط مربوط به خدماتی است که توسط سازمان های عمده دولتی ارائه می شود، به استثنای خدمات صورت گرفته توسط مراکز غیر دولتی که تحت نظارت سازمان بهزیستی کشور قرار دارند.

در راستای خدمات حمایتی (غیر بیمه ای) سازمان های بهزیستی، کمیته ی امداد امام خمینی (ره)، بنیاد شهید و امور ایثارگران و جمعیت هلال احمر فعالیت می نمایند و جهت ارائه خدمات بیمه ای که براساس مشارکت بیمه شده، کارفرما و دولت شکل می گیرد سازمان های تأمین اجتماعی، بیمه سلامت ایران و سازمان بازنشستگی فعالیت دارند.

برای تهیه و تنظیم آمار و اطلاعات مندرج در جداول این فصل، علاوه بر نشریات مرکز آمار ایران و سالنامه های آماری کشور و استان از آمار و اطلاعات اداره کل بهزیستی استان خوزستان استفاده شده است.

تعاریف و مفاهیم

خدمات اجتماعی: مجموعه ای از تدابیر خدمات غیر بیمه ای است که به منظور کمک به تأمین حداقل نیازهای اساسی گروه های کم درآمد و نیازمند جامعه، ارائه می شود.

معلول: فردی است که به علت اختلال فیزیکی (جسمی، حرکتی، حسی)، ذهنی و یا روانی دچار محدودیت در عملکرد فردی و یا اجتماعی باشد. توضیح: این واژه با عنوان فرد معلول (فرد کم توان) در سال ۱۳۹۵ اصلاح شد.

معلول تحت پوشش: معلولی که منطبق با ضوابط خدماتی و حمایتی سازمان بهزیستی با تشکیل پرونده تحت پوشش قرار می گیرد و طی برنامه مدون در مدت زمان مشخص زمینه های اشتغال و توانمندی وی فراهم شده و از چرخه حمایت خارج می شود.

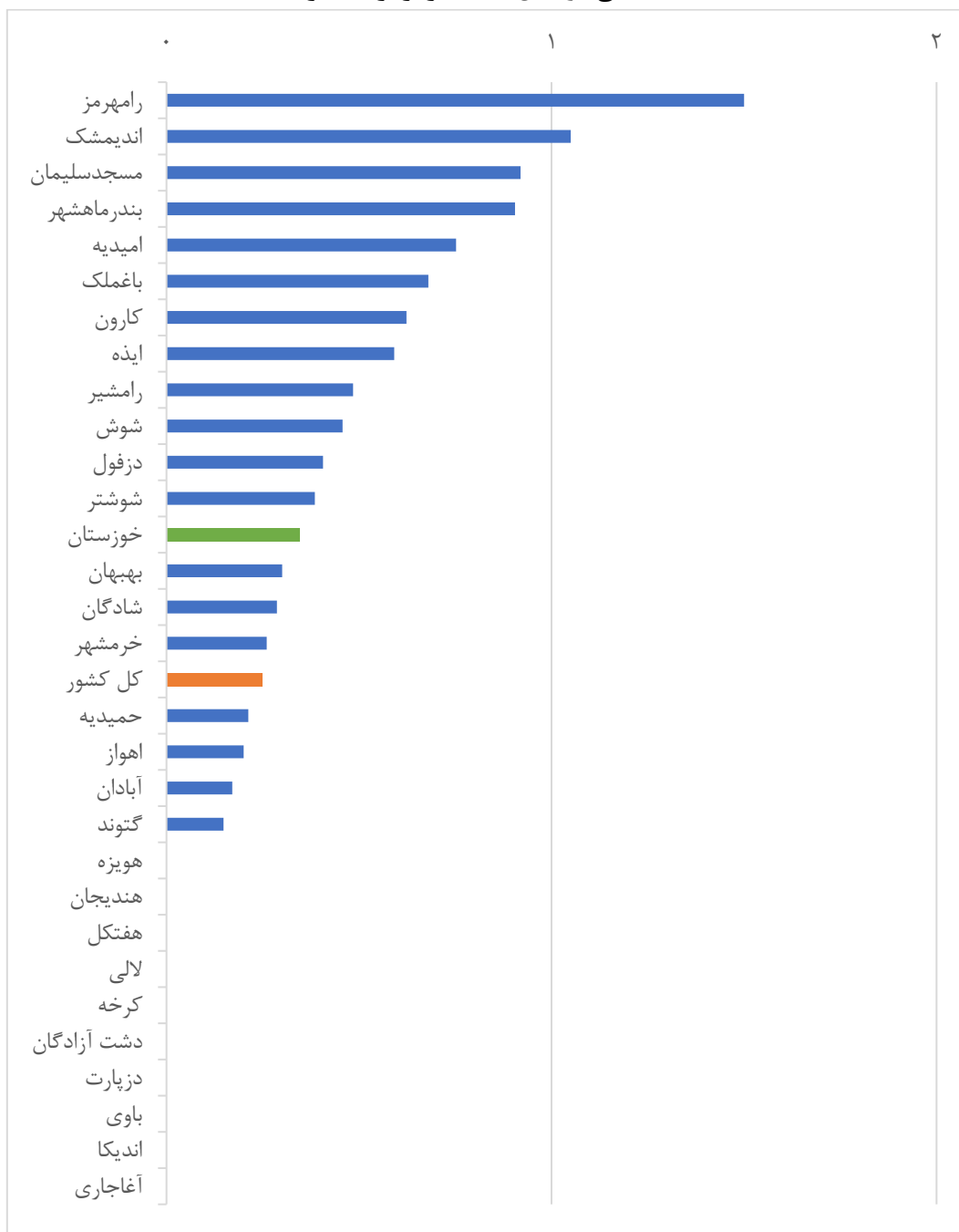
زنان سرپرست خانوار نیازمند مورد حمایت: به زنان نیازمند مورد حمایتی اطلاق می گردد که به دلیل فقدان سرپرست، فوت، از کار افتادگی، طلاق، معلولیت و بیماری سرپرست و یا استیصال و درماندگی مورد حمایت اشخاص حقیقی یا دستگاه ها، نهادها و یا مؤسسات حمایتی قرار می گیرد.

۱۲-۱- نسبت مراکز ارائه دهنده خدمات اجتماعی شهری در بخش آسیب های اجتماعی به تعداد افراد دارای آسیب اجتماعی
(مرکز بر صد نفر)

| ۱۴۰۰ | | ۱۳۹۹ | | ۱۳۹۸ | | ۱۳۹۷ | | ۱۳۹۶ | | شرح |
|------|------|------|-------|------|------|------|------|------|------|------------------|
| رتبه | نسبت | رتبه | نسبت | رتبه | نسبت | رتبه | نسبت | رتبه | نسبت | |
| xx | ۰/۲۵ | xx | ۰/۱۵ | xx | ۰/۱۸ | xx | ۰/۲۰ | xx | ۰/۲۱ | کل کشور..... |
| ۱۰ | ۰/۳۵ | ۶ | ۰/۳۴ | ۸ | ۰/۳۷ | ۱۰ | ۰/۳۵ | ۱۸ | ۰/۲۴ | خوزستان..... |
| ۱۸ | ۰/۱۷ | ۲۰ | ۰/۱۲ | ۲۱ | ۰/۰۷ | ۱۹ | ۰/۰۸ | ۷ | ۰/۱۶ | آبادان..... |
| ۲۰ | ۰/۰۰ | ۲۲ | ۰/۰۰ | ۲۲ | ۰/۰۰ | ۲۲ | ۰/۰۰ | ۱۲ | ۰/۰۰ | آغاچاری..... |
| ۵ | ۰/۷۵ | ۱ | ۱۰/۷۱ | ۵ | ۱/۰۰ | ۵ | ۱/۰۰ | ۱۲ | ۰/۰۰ | امیدیه..... |
| ۲۰ | ۰/۰۰ | ۲۲ | ۰/۰۰ | ۲۲ | ۰/۰۰ | ۲۲ | ۰/۰۰ | ۱۲ | ۰/۰۰ | اندیکا..... |
| ۲ | ۱/۰۵ | ۱۶ | ۰/۳۰ | ۱۱ | ۰/۱۸ | ۱۰ | ۰/۲۵ | ۲ | ۰/۹۶ | اندیمشک..... |
| ۱۷ | ۰/۲۰ | ۲۱ | ۰/۰۳ | ۱۲ | ۰/۱۷ | ۱۲ | ۰/۱۷ | ۶ | ۰/۲۰ | اهواز..... |
| ۸ | ۰/۵۹ | ۱۰ | ۰/۴۳ | ۴ | ۱/۲۷ | ۴ | ۱/۲۷ | ۱۲ | ۰/۰۰ | ایذه..... |
| ۶ | ۰/۶۸ | ۲ | ۲/۳۳ | ۱ | ۱/۴۷ | ۲ | ۱/۵۵ | ۱۲ | ۰/۰۰ | باغملک..... |
| ۲۰ | ۰/۰۰ | ۷ | ۰/۶۲ | ۸ | ۰/۲۲ | ۸ | ۰/۳۸ | ۱۲ | ۰/۰۰ | باوی..... |
| ۴ | ۰/۹۰ | ۱۴ | ۰/۳۵ | ۹ | ۰/۲۱ | ۹ | ۰/۲۷ | ۱۲ | ۰/۰۰ | بندرماهشهر..... |
| ۱۳ | ۰/۳۰ | ۱۵ | ۰/۳۲ | ۷ | ۰/۳۵ | ۷ | ۰/۳۸ | ۱ | ۱/۰۷ | بهبهان..... |
| ۱۶ | ۰/۲۱ | ۵ | ۰/۹۰ | ۳ | ۱/۲۸ | ۱ | ۲/۲۷ | ۱۲ | ۰/۰۰ | حمیدیه..... |
| ۱۵ | ۰/۲۶ | ۱۷ | ۰/۲۵ | ۱۴ | ۰/۱۵ | ۱۳ | ۰/۱۷ | ۸ | ۰/۱۵ | خرمشهر..... |
| ۲۰ | ۰/۰۰ | ۲۲ | ۰/۰۰ | ۲۲ | ۰/۰۰ | ۲۲ | ۰/۰۰ | ۱۲ | ۰/۰۰ | دزپارت..... |
| ۱۱ | ۰/۴۱ | ۱۹ | ۰/۱۵ | ۲۰ | ۰/۰۷ | ۱۷ | ۰/۰۹ | ۱۱ | ۰/۱۱ | دزفول..... |
| ۲۰ | ۰/۰۰ | ۳ | ۰/۹۷ | ۱۰ | ۰/۲۱ | ۱۱ | ۰/۲۳ | ۱۲ | ۰/۰۰ | دشت آزادگان..... |
| ۹ | ۰/۴۸ | ۴ | ۰/۹۵ | ۲ | ۱/۴۶ | ۳ | ۱/۵۱ | ۱۲ | ۰/۰۰ | رامشیر..... |
| ۱ | ۱/۵۰ | ۹ | ۰/۵۳ | ۱۳ | ۰/۱۵ | ۱۴ | ۰/۱۶ | ۳ | ۰/۴۰ | رامهرمز..... |
| ۱۴ | ۰/۲۹ | ۶ | ۰/۶۵ | ۱۷ | ۰/۰۸ | ۱۸ | ۰/۰۸ | ۱۲ | ۰/۰۰ | شادگان..... |
| ۱۰ | ۰/۴۶ | ۱۱ | ۰/۴۳ | ۱۶ | ۰/۱۰ | ۱۵ | ۰/۱۳ | ۵ | ۰/۲۶ | شوش..... |
| ۱۲ | ۰/۳۹ | ۱۸ | ۰/۲۴ | ۱۸ | ۰/۰۸ | ۲۱ | ۰/۰۷ | ۹ | ۰/۱۵ | شوشتر..... |
| ۷ | ۰/۶۲ | ۸ | ۰/۶۲ | ۱۹ | ۰/۰۸ | ۲۰ | ۰/۰۷ | ۱۰ | ۰/۱۲ | کارون..... |
| ۲۰ | ۰/۰۰ | ۲۲ | ۰/۰۰ | ۲۲ | ۰/۰۰ | ۲۲ | ۰/۰۰ | ۱۲ | ۰/۰۰ | کرخه..... |
| ۱۹ | ۰/۱۵ | ۱۲ | ۰/۳۷ | ۶ | ۰/۸۰ | ۶ | ۰/۹۶ | ۱۲ | ۰/۰۰ | گتوند..... |
| ۲۰ | ۰/۰۰ | ۲۲ | ۰/۰۰ | ۲۲ | ۰/۰۰ | ۲۲ | ۰/۰۰ | ۱۲ | ۰/۰۰ | لالی..... |
| ۳ | ۰/۹۲ | ۱۳ | ۰/۳۶ | ۱۵ | ۰/۱۲ | ۱۶ | ۰/۱۳ | ۴ | ۰/۳۵ | مسجد سلیمان..... |
| ۲۰ | ۰/۰۰ | ۲۲ | ۰/۰۰ | ۲۲ | ۰/۰۰ | ۲۲ | ۰/۰۰ | ۱۲ | ۰/۰۰ | هفتکل..... |
| ۲۰ | ۰/۰۰ | ۲۲ | ۰/۰۰ | ۲۲ | ۰/۰۰ | ۲۲ | ۰/۰۰ | ۱۲ | ۰/۰۰ | هندیجان..... |
| ۲۰ | ۰/۰۰ | ۲۲ | ۰/۰۰ | ۲۲ | ۰/۰۰ | ۲۲ | ۰/۰۰ | ۱۲ | ۰/۰۰ | هوئیزه..... |

ماخذ- سالنامه آماری خوزستان. نشریه جایگاه اقتصادی، اجتماعی و فرهنگی استان های کشور.

۱۲-۱- نمودار نسبت مراکز ارائه دهنده خدمات اجتماعی شهری در بخش آسیب های اجتماعی به تعداد افراد دارای آسیب اجتماعی در سال ۱۴۰۰ (مرکز بر صد نفر)



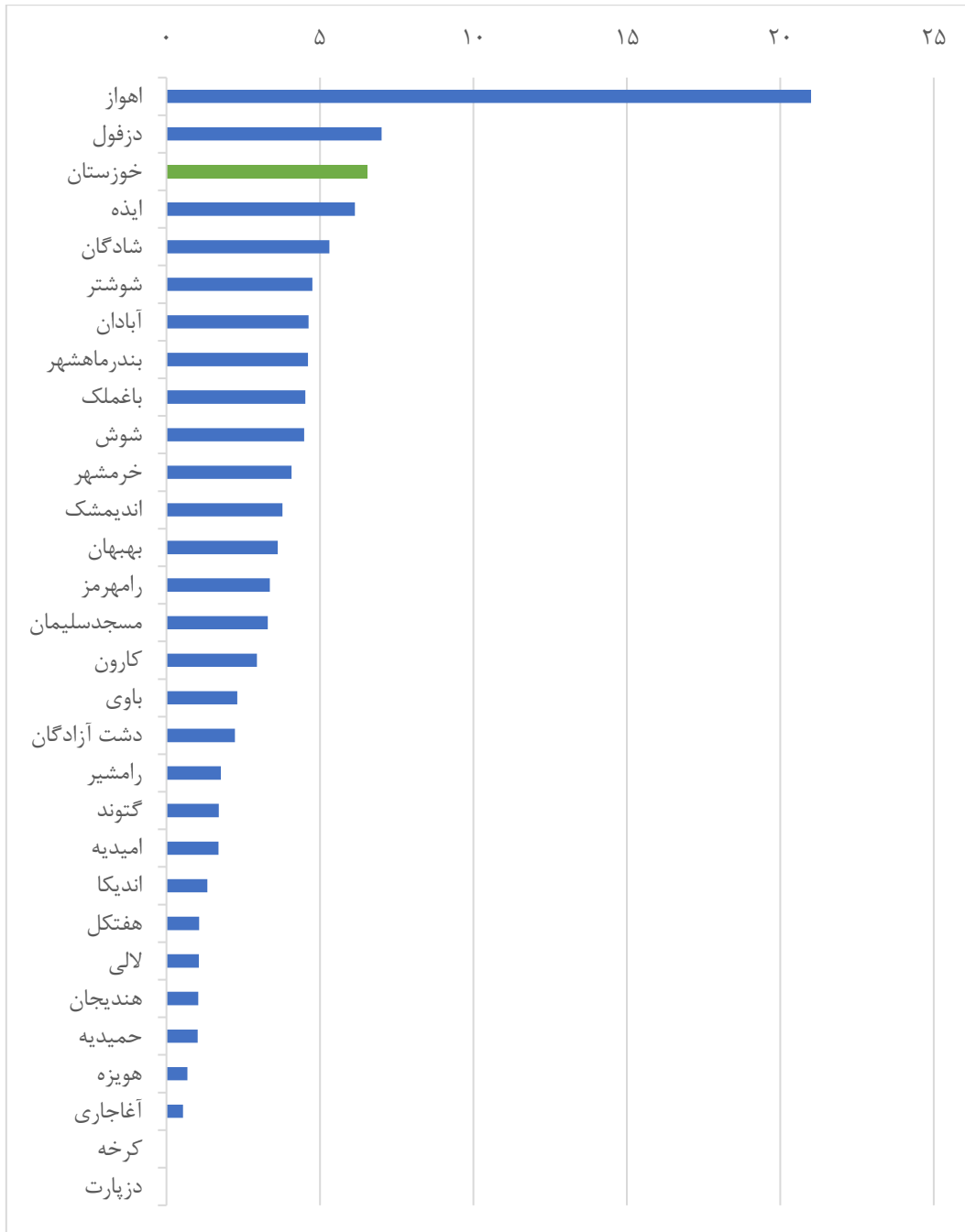
منبع: جدول ۱-۱۲

۱۲-۲- توزیع تعداد معلولیت مددجویان کم توان تحت پوشش سازمان بهزیستی (درصد)

| ۱۴۰۰ | | ۱۳۹۹ | | ۱۳۹۸ | | ۱۳۹۷ | | ۱۳۹۶ | | شرح |
|------|-------|------|-------|------|-------|------|-------|------|-------|-------------------|
| رتبه | توزیع | رتبه | توزیع | رتبه | توزیع | رتبه | توزیع | رتبه | توزیع | |
| xx | ۱۰۰ | xx | ۱۰۰ | xx | ۱۰۰ | xx | ۱۰۰ | xx | ۱۰۰ | کل کشور..... |
| ۴ | ۶/۵۴ | ۴ | ۶/۱۵ | ۴ | ۶/۲۱ | ۵ | ۵/۹۷ | ۵ | ۶/۱۰ | خوزستان..... |
| ۶ | ۴/۶۳ | ۶ | ۴/۶۳ | ۶ | ۴/۶۲ | ۷ | ۴/۵۶ | ۶ | ۴/۷۳ | آبادان |
| ۲۷ | ۰/۵۴ | ۲۷ | ۰/۵۴ | ۲۷ | ۰/۵۲ | ۲۷ | ۰/۴۸ | ۲۷ | ۰/۳۷ | آغاجاری |
| ۲۰ | ۱/۶۹ | ۲۰ | ۱/۶۹ | ۱۹ | ۱/۷۲ | ۱۸ | ۱/۸۸ | ۱۸ | ۱/۹۶ | امیدیه |
| ۲۱ | ۱/۳۳ | ۲۱ | ۱/۳۳ | ۲۱ | ۱/۳۳ | ۲۱ | ۱/۲۹ | ۱۹ | ۱/۹۰ | اندیکا |
| ۱۱ | ۳/۷۸ | ۱۱ | ۳/۷۸ | ۱۱ | ۳/۷۴ | ۱۲ | ۳/۷۶ | ۱۱ | ۳/۸۵ | اندیمشک |
| ۱ | ۲۱/۰۱ | ۱ | ۲۱/۰۲ | ۱ | ۲۰/۸۹ | ۱ | ۲۰/۸۸ | ۱ | ۲۰/۸۰ | اهواز |
| ۳ | ۶/۱۴ | ۳ | ۶/۱۴ | ۳ | ۶/۱۰ | ۳ | ۶/۲۰ | ۳ | ۵/۸۰ | ایذه |
| ۸ | ۴/۵۳ | ۸ | ۴/۵۳ | ۷ | ۴/۶۲ | ۵ | ۴/۶۶ | ۷ | ۴/۶۲ | باغملک |
| ۱۶ | ۲/۳۰ | ۱۶ | ۲/۳۰ | ۱۶ | ۲/۳۳ | ۱۷ | ۲/۴۳ | ۱۷ | ۲/۱۹ | باوی |
| ۷ | ۴/۶۱ | ۷ | ۴/۶۱ | ۸ | ۴/۵۶ | ۸ | ۴/۵۱ | ۹ | ۴/۴۴ | بندرماهشهر |
| ۱۲ | ۳/۶۲ | ۱۲ | ۳/۶۲ | ۱۲ | ۳/۶۶ | ۱۱ | ۳/۸۰ | ۱۰ | ۳/۹۵ | بهبهان |
| ۲۵ | ۱/۰۱ | ۲۵ | ۱/۰۱ | ۲۵ | ۱/۰۳ | ۲۴ | ۱/۰۵ | ۲۴ | ۱/۰۷ | حمیدیه |
| ۱۰ | ۴/۰۸ | ۱۰ | ۴/۰۸ | ۱۰ | ۴/۱۳ | ۱۰ | ۳/۹۵ | ۱۳ | ۳/۴۸ | خرمشهر |
| ... | ... | ... | ... | ... | ... | ... | ... | ... | ... | دزپارت |
| ۲ | ۷/۰۱ | ۲ | ۷/۰۲ | ۲ | ۷/۰۰ | ۲ | ۶/۳۴ | ۲ | ۶/۴۳ | دزفول |
| ۱۷ | ۲/۲۳ | ۱۷ | ۲/۲۳ | ۱۷ | ۲/۲۶ | ۱۶ | ۲/۵۰ | ۱۶ | ۲/۵۱ | دشت آزادگان |
| ۱۸ | ۱/۷۸ | ۱۸ | ۱/۷۷ | ۱۸ | ۱/۷۷ | ۱۹ | ۱/۷۷ | ۲۰ | ۱/۷۲ | رامشیر |
| ۱۳ | ۳/۳۷ | ۱۳ | ۳/۳۷ | ۱۳ | ۳/۳۷ | ۱۳ | ۳/۴۴ | ۱۲ | ۳/۶۴ | رامهرمز |
| ۴ | ۵/۳۱ | ۴ | ۵/۳۱ | ۴ | ۵/۴۳ | ۴ | ۵/۳۶ | ۴ | ۵/۳۳ | شادگان |
| ۹ | ۴/۴۹ | ۹ | ۴/۴۹ | ۹ | ۴/۴۵ | ۶ | ۴/۶۴ | ۵ | ۴/۹۵ | شوش |
| ۵ | ۴/۷۵ | ۵ | ۴/۷۵ | ۵ | ۴/۸۱ | ۹ | ۴/۵۰ | ۸ | ۴/۵۲ | شوستر |
| ۱۵ | ۲/۹۵ | ۱۵ | ۲/۹۴ | ۱۵ | ۲/۹۷ | ۱۵ | ۳/۱۶ | ۱۵ | ۳/۰۴ | کارون |
| ... | ... | ... | ... | ... | ... | ... | ... | ... | ... | کرخه |
| ۱۹ | ۱/۷۰ | ۱۹ | ۱/۷۰ | ۲۰ | ۱/۶۴ | ۲۰ | ۱/۵۹ | ۲۱ | ۱/۵۹ | گتوند |
| ۲۳ | ۱/۰۶ | ۲۳ | ۱/۰۵ | ۲۳ | ۱/۰۶ | ۲۵ | ۱/۰۲ | ۲۵ | ۰/۹۹ | لالی |
| ۱۴ | ۳/۳۰ | ۱۴ | ۳/۳۰ | ۱۴ | ۳/۱۹ | ۱۴ | ۳/۲۴ | ۱۴ | ۳/۱۶ | مسجد سلیمان |
| ۲۲ | ۱/۰۶ | ۲۲ | ۱/۰۶ | ۲۲ | ۱/۰۷ | ۲۲ | ۱/۱۴ | ۲۳ | ۱/۱۱ | هفتکل |
| ۲۴ | ۱/۰۳ | ۲۴ | ۱/۰۳ | ۲۴ | ۱/۰۴ | ۲۳ | ۱/۱۳ | ۲۲ | ۱/۱۹ | هندیجان |
| ۲۶ | ۰/۶۸ | ۲۶ | ۰/۶۸ | ۲۶ | ۰/۶۸ | ۲۶ | ۰/۷۱ | ۲۶ | ۰/۶۴ | هويزه |

ماخذ- اداره کل بهزیستی خوزستان، سالنامه آماری خوزستان، نشریه جایگاه اقتصادی، اجتماعی و فرهنگی استان‌های کشور.

۱۲-۲- نمودار توزیع تعداد معلولیت مددجویان کم توان تحت پوشش سازمان بهزیستی در سال ۱۴۰۰ (درصد)



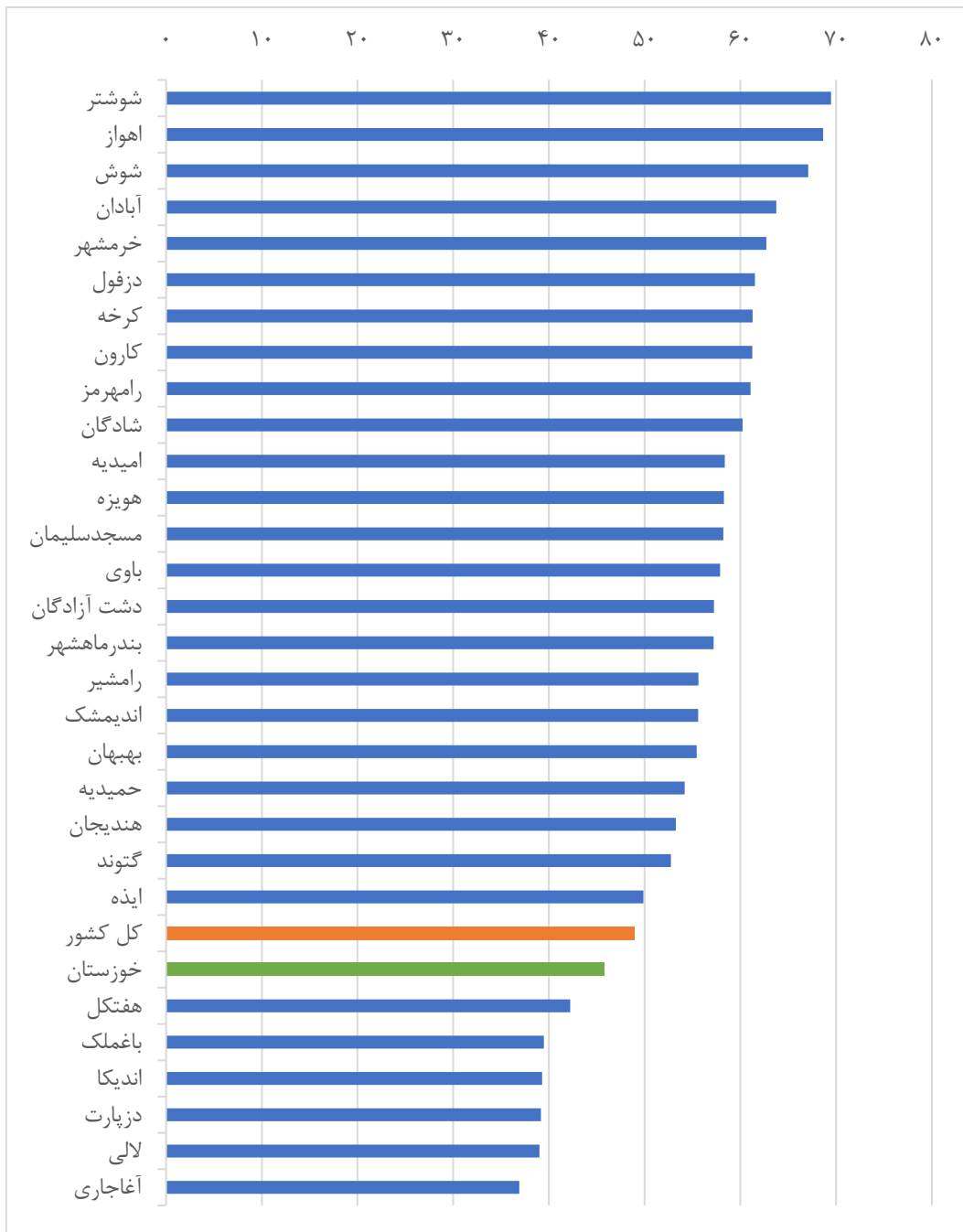
منبع: جدول ۱۲-۲

۱۲-۳- سهم زنان سرپرست خانوار از کل افراد تحت پوشش کمیته امداد امام خمینی (درصد)

| ۱۴۰۰ | | ۱۳۹۹ | | ۱۳۹۸ | | ۱۳۹۷ | | ۱۳۹۶ | | شرح |
|------|-------|------|-------|------|-------|------|-------|------|-------|-------------------|
| رتبه | سهم | رتبه | سهم | رتبه | سهم | رتبه | سهم | رتبه | سهم | |
| xx | ۴۸/۹۶ | xx | ۵۴/۳۳ | xx | ۵۳/۱۹ | xx | ۵۷/۸۵ | xx | ۲۴/۳۱ | کل کشور..... |
| ۲۲ | ۴۵/۸۳ | ۲۳ | ۴۹/۸۳ | ۱۳ | ۵۴/۴۴ | ۲۱ | ۵۰/۸۰ | /// | ۵۱/۰۷ | خوزستان..... |
| ۴ | ۶۳/۷۵ | ۶ | ۵۳/۶۹ | ۳ | ۷۰/۵۵ | ۵ | ۵۴/۵۴ | ۲۱ | ۴۴/۷۶ | آبادان |
| ۲۹ | ۳۶/۸۹ | ۲۷ | ۳۰/۳۲ | ۲۴ | ۳۴/۷۳ | ۲۵ | ۳۱/۱۸ | ۲۶ | ۳۵/۲۹ | آغاجاری |
| ۱۱ | ۵۸/۳۵ | ۱۷ | ۴۸/۷۴ | ۷ | ۶۰/۶۶ | ۱۲ | ۴۸/۰۳ | ۲۰ | ۴۶/۴۰ | امیدیه |
| ۲۶ | ۳۹/۲۹ | ۲۵ | ۳۳/۰۸ | ۲۳ | ۳۵/۹۴ | ۲۲ | ۳۵/۸۶ | ۱۹ | ۴۶/۵۲ | اندیکا |
| ۱۸ | ۵۵/۵۸ | ۱۴ | ۴۹/۶۸ | ۱۷ | ۵۳/۸۹ | ۱۰ | ۴۸/۶۲ | ۱۳ | ۵۳/۹۳ | اندیمشک |
| ۲ | ۶۸/۶۶ | ۱ | ۶۳/۱۰ | ۱ | ۷۲/۲۷ | ۴ | ۵۵/۴۸ | ۱۰ | ۵۴/۸۶ | اهواز |
| ۲۳ | ۴۹/۸۶ | ۲۴ | ۳۴/۴۴ | ۲۱ | ۳۸/۰۶ | ۲۱ | ۳۶/۳۷ | ۲۵ | ۴۰/۴۱ | ایذه |
| ۲۵ | ۳۹/۴۶ | ۲۶ | ۳۱/۰۳ | ۲۵ | ۳۴/۶۳ | ۲۶ | ۳۰/۸۲ | ۲۳ | ۴۰/۹۴ | باغملک |
| ۱۴ | ۵۷/۸۹ | ۱۶ | ۴۹/۵۴ | ۹ | ۵۹/۱۰ | ۱۱ | ۴۸/۳۸ | ۵ | ۵۸/۵۹ | بای |
| ۱۶ | ۵۷/۱۹ | ۱۸ | ۴۷/۶۸ | ۱۱ | ۵۸/۶۶ | ۱۳ | ۴۷/۷۲ | ۱۴ | ۵۰/۶۸ | بندرماهشهر |
| ۱۹ | ۵۵/۴۳ | ۱۵ | ۴۹/۶۲ | ۱۵ | ۵۴/۸۸ | ۱۵ | ۴۶/۲۵ | ۱۲ | ۵۴/۵۰ | بهبهان |
| ۲۰ | ۵۴/۱۷ | ۲۰ | ۴۵/۸۶ | ۱۸ | ۵۱/۷۸ | ۱۹ | ۴۳/۲۷ | ۸ | ۵۵/۱۰ | حمیدیه |
| ۵ | ۶۲/۷۱ | ۳ | ۵۷/۸۸ | ۴ | ۶۶/۵۱ | ۲ | ۵۶/۰۳ | ۱۸ | ۴۷/۷۲ | خرمشهر |
| ... | ... | ... | ... | ... | ... | ... | ... | ... | ... | دزپارت |
| ۶ | ۶۱/۵۱ | ۴ | ۵۶/۳۳ | ۸ | ۵۹/۸۰ | ۷ | ۵۲/۲۱ | ۲ | ۶۲/۰۶ | دزفول |
| ۱۵ | ۵۷/۲۳ | ۱۱ | ۵۰/۷۴ | ۱۲ | ۵۸/۴۵ | ۳ | ۵۵/۵۲ | ۶ | ۵۷/۰۴ | دشت آزادگان |
| ۱۷ | ۵۵/۶۲ | ۱۰ | ۵۱/۵۱ | ۱۰ | ۵۸/۶۹ | ۱۸ | ۴۴/۶۹ | ۹ | ۵۴/۹۱ | رامشیر |
| ۹ | ۶۱/۰۷ | ۱۲ | ۴۹/۹۴ | ۱۴ | ۵۵/۳۸ | ۱۶ | ۴۵/۸۷ | ۱۵ | ۵۰/۲۷ | رامهرمز |
| ۱۰ | ۶۰/۲۵ | ۸ | ۵۲/۹۶ | ۱۳ | ۵۷/۲۸ | ۹ | ۵۱/۴۶ | ۱۱ | ۵۴/۵۰ | شادگان |
| ۳ | ۶۷/۰۸ | ۵ | ۵۴/۸۹ | ۲۷ | ۲۴/۹۴ | ۲۷ | ۲۲/۰۹ | ۲۷ | ۱۸/۷۷ | شوش |
| ۱ | ۶۹/۴۸ | ۲ | ۵۸/۷۶ | ۲ | ۷۱/۳۸ | ۱ | ۵۹/۸۳ | ۳ | ۶۱/۸۷ | شوشتر |
| ۸ | ۶۱/۲۳ | ۹ | ۵۲/۶۶ | ۶ | ۶۲/۱۱ | ۸ | ۵۲/۱۰ | ۱ | ۶۲/۶۱ | کارون |
| ۷ | ۶۱/۲۸ | ۱۳ | ۴۹/۹۴ | ... | ... | ... | ... | ... | ... | کرخه |
| ۲۲ | ۵۲/۷۵ | ۲۲ | ۳۸/۴۴ | ۲۰ | ۴۹/۳۸ | ۲۰ | ۴۰/۶۱ | ۲۲ | ۴۲/۲۰ | گتوند |
| ۲۸ | ۳۹/۰۲ | ۲۳ | ۳۴/۴۹ | ۲۲ | ۳۶/۹۳ | ۲۴ | ۳۳/۳۶ | ۲۴ | ۴۰/۷۱ | لالی |
| ۱۳ | ۵۸/۲۲ | ۱۹ | ۴۶/۷۲ | ۱۶ | ۵۴/۱۳ | ۱۴ | ۴۶/۲۸ | ۱۶ | ۴۹/۳۳ | مسجد سلیمان |
| ۲۴ | ۴۲/۲۲ | ۲۸ | ۲۷/۵۹ | ۲۶ | ۳۴/۳۸ | ۲۳ | ۳۳/۸۶ | ۱۷ | ۴۹/۰۰ | هفتکل |
| ۲۱ | ۵۳/۲۵ | ۲۱ | ۴۳/۲۰ | ۱۹ | ۵۰/۲۷ | ۱۷ | ۴۵/۳۶ | ۷ | ۵۶/۱۱ | هندیجان |
| ۱۲ | ۵۸/۲۸ | ۷ | ۵۳/۵۶ | ۵ | ۶۴/۵۰ | ۶ | ۵۳/۲۷ | ۴ | ۵۹/۳۰ | هويزه |

ماخذ- سالنامه آماری خوزستان. نشریه جایگاه اقتصادی، اجتماعی و فرهنگی استان های کشور.


۱۲-۳- نمودار سهم زنان سرپرست خانوار از کل افراد تحت پوشش کمیته امداد امام خمینی در سال ۱۴۰۰ (درصد)



منبع: جدول ۱۲-۳

۱۳

آموزش



منظم جمع آوری و ارائه می نماید. از سال ۱۳۹۰ دوره‌های نظام آموزشی این سازمان تغییر یافته است.

اطلاعات مربوط به آموزش عالی در کشور توسط وزارت علوم تحقیقات و فناوری تهیه و ارائه می شود.

مرکز آمار ایران نیز با انجام سرشماری عمومی نفوس مسکن که هر ده سال و یا پنج سال یک بار صورت می گیرد، با گردآوری اطلاعات کلی مانند وضع سواد و دوره های تحصیلی، میزان با سواد و تغییرات آن را ارائه می نماید.

در مورد آمار ارائه شده، توضیح نکات زیر ضروری است :

۱- لازم به ذکر است، با توجه به تغییرات ایجاد شده در تقسیمات شهرستانی، اطلاعات بر پایه ی آخرین محدوده ی شهرستان ها و بر اساس اطلاعات حاصل از نتایج تفصیلی سرشماری عمومی نفوس و مسکن ۱۳۹۵ بازسازی شده است.

۲- ارقام مربوط به کارکنان آموزشی، دفتری و اداری، شامل کارکنان شاغل در بخش دولت و اعزامی به مدارس غیرانتفاعی است.

۳- ارقام مربوط به تعداد آموزشگاه ها برای دوره های مختلف تحصیلی، لزوماً به معنای تعداد ساختمان های اختصاصی داده شده برای این دوره ها نمی باشد. برای مثال چنانچه یک ساختمان در طول سال تحصیلی در ساعات مختلف روز به تناوب مورد استفاده دوره های ابتدایی و راهنمایی قرار گیرد، این ساختمان (آموزشگاه) دوبار در آمار منظور خواهد شد. همچنین آمار مربوط به تعداد کلاس های دوره های مختلف تحصیلی نیز به همین روش محاسبه می شود.

۴- به منظور هماهنگی با اطلاعات مندرج در نشریه جایگاه اقتصادی اجتماعی و فرهنگی استان های کشور که توسط مرکز آمار ایران منتشر می شود شاخص های دارای ماهیت معکوس در سطح استان و شهرستان بصورت مستقیم رتبه بندی گردیده و مقدار بیشتر شاخص دارای رتبه کمتر و نشان دهنده وضعیت نامطلوب تر می باشد.

مقدمه

آموزش رسمی در کشور، به دو بخش عمومی و عالی تقسیم می شود:

آموزش عمومی شامل دوره های اول متوسطه، دوم متوسطه، فنی و حرفه ای و کارو دانش می باشد و مسئولیت اجرای آن با وزارت آموزش و پرورش است. از سال تحصیلی ۱۳۹۲-۱۳۹۱ با تغییر نظام آموزش عمومی، مقاطع تحصیلی شامل ابتدایی، دوره اول متوسطه و دوره دوم متوسطه است.

دانش آموزان پس از فارغ التحصیلی در دبیرستان و اخذ مدرک دیپلم پس از قبولی در آزمون ورودی دانشگاه ها، تحصیلات عالی را آغاز می کنند که شامل سطوح کاردانی، کارشناسی، کارشناسی ارشد و دکترای حرفه ای و تخصصی است.

علاوه بر دانشگاه ها و مراکز آموزش عالی وابسته به وزارت علوم تحقیقات و فناوری، دانشگاه آزاد اسلامی نیز به طور مستقل به پذیرش دانشجو و ارائه خدمات آموزشی در سطوح عالی اقدام می کند.

اولین سالنامه ی رسمی وزارت فرهنگ در سال ۱۲۹۷ هجری شمسی، شامل آمار دوره های ابتدایی، متوسطه و عالی، چاپ و منتشر شد. در دومین سالنامه ی آماری وزارت فرهنگ که در سال ۱۳۰۵ منتشر گردید، آمار دانش آموزان و دانشجویان به طور مقایسه ای برای سه سال تحصیلی (۱۳۰۲-۱۳۰۱)، (۱۳۰۳-۱۳۰۲) و (۱۳۰۴-۱۳۰۳) ارائه شد. این آمارها از سال ۱۳۰۵ به بعد، به طور مرتب جمع آوری و به صورت سالانه منتشر شده است. از سال ۱۳۴۳ تاکنون، آمار مربوط به دانش آموزان، توسط وزارت آموزش و پرورش انتشار می یابد. فعالیت های مربوط به سواد آموزی بزرگسالان نیز که در سال ۱۳۳۴ آغاز شده بود، پس از پیروزی انقلاب اسلامی توسط سازمان نهضت سواد آموزی ادامه یافت. این سازمان از بدو تاسیس در سال ۱۳۵۸، آمار فعالیت های خود را به طور

تعاریف و مفاهیم

تحصیل: منظور از تحصیل، اشتغال به تحصیل طبق برنامه‌های آموزشی رسمی ایران یا کشورهای خارجی است. بنا بر این، آموزش در دوره‌های آموزشی غیر رسمی (مانند آموزش زبان در آموزشگاه‌های خصوصی یا نزد معلم خصوصی) تحصیل به حساب نیامده است.

کلاس: مکان فیزیکی یا فضای مجازی که در آن برنامه‌های مدون و مصوب آموزش و پرورش اجرا می‌شود.

معلم: فرد واجد صلاحیت‌های علمی و حرفه‌ای که برنامه‌های آموزشی و پرورشی را در کلاس درس اجرا می‌کند.

دانش‌آموز: فردی است که برابر مقررات در یکی از دوره‌های تحصیلی آموزش و پرورش به تحصیل اشتغال دارد.

آموزش استثنایی: مخصوص آن دسته از اطفال و نوجوانانی است که دارای عقب‌ماندگی ذهنی و یا جسمی، معلولیت و اختلال در یادگیری بوده و یا ناسازگار باشند و شامل دوره آمادگی، ابتدایی، متوسطه دوره اول، متوسطه دوره دوم و آموزش فنی و حرفه‌ای می‌باشد.

دوره پیش دبستانی: دوره ۲ ساله رسمی و غیر اجباری است که کودکان گروه سنی چهار و پنج ساله تمام را تحت پوشش برنامه‌های آموزشی و پرورشی قرار می‌دهد.

دوره ابتدایی: دوره تحصیلی است که دانش‌آموز از سن ۶ سالگی به آن وارد شده و پس از طی پایه‌های تحصیلی معین گواهینامه پایان دوره ابتدایی دریافت می‌کند. این دوره شامل ۲ دوره سه ساله است. سن ورود به دوره ابتدایی برای دانش

برای تهیه و تنظیم آمار و اطلاعات مندرج در جداول این فصل، علاوه بر نشریات مرکز آمار ایران و سالنامه‌های آماری کشور و استان از آمار و اطلاعات اداره کل آموزش و پرورش استان خوزستان استفاده شده است.

آموزان شهری حداکثر ۹ سال و برای دانش آموزان روستایی و عشایر حداکثر ۱۱ سال می تواند باشد.

دوره اول متوسطه: دوره تحصیلی که دانش آموز پس از اتمام دوره ابتدایی در آن پذیرش شده و پس از سپری کردن سه پایه تحصیلی گواهینامه پایان دوره دریافت می کند.

دوره دوم متوسطه: دوره تحصیلی است که دانش آموز پس از سپری کردن دوره اول متوسطه، در آن پذیرش شده و به یکی از شاخه های نظری، فنی و حرفه ای و کار دانش هدایت می شود و با گذراندن واحدهای درسی تعریف شده در سه پایه تحصیلی، گواهینامه دیپلم متوسطه دریافت می نماید.

دانش آموز بزرگسال: دانش آموزی است که شرایط تحصیل در مدارس راهنمایی تحصیلی و متوسطه روزانه را نداشته و برای ادامه تحصیل در مدارس ویژه بزرگسالان پذیرش می شود.

تراکم دانش آموز در کلاس: از تقسیم تعداد کل دانش آموزان بر تعداد کلاس بدست می آید که افزایش آن باعث کاهش کیفیت آموزشی خواهد شد.

کارکنان آموزشی، مدیریت و کیفیت بخشی: افراد شاغل در مدرسه که در سه گروه معلم، مدیریت و کیفیت بخشی آموزشی فعالیت می کنند. مشاغل گروه معلم شامل آموزگار، دبیر، هنرآموز و استادکار است. مشاغل گروه مدیریت شامل مدیر، معاون پرورشی، معاون فناوری، معاون اجرایی، معاون امور عمومی و معاون آموزشی است. مشاغل گروه کیفیت بخشی شامل مشاور، مربی امور تربیتی پرورشی، مراقب سلامت، سرپرست بخش، سرپرست آموزش، سرپرست شبانه روزی، مسئول سوادآموزی مجتمع، مسئول توان بخشی و متصدی سایت رایانه می باشد.

دانشگاه: عالی ترین موسسه آموزش عالی که با مجوز رسمی شورای گسترش آموزش عالی ایجاد و حداقل از سه دانشکده تشکیل شده باشد.

دانشجو: فرد پذیرفته شده ای است که برابر ضوابط معین برای تحصیل در یکی از دوره های رسمی آموزش عالی ثبت نام کند و به تحصیل اشتغال ورزد.

دانش آموخته آموزش عالی: فردی که یکی از دوره های تحصیلی آموزش عالی را با موفقیت به پایان رسانده است و برابر ضوابط معین مدرک تحصیلی دریافت می کند.

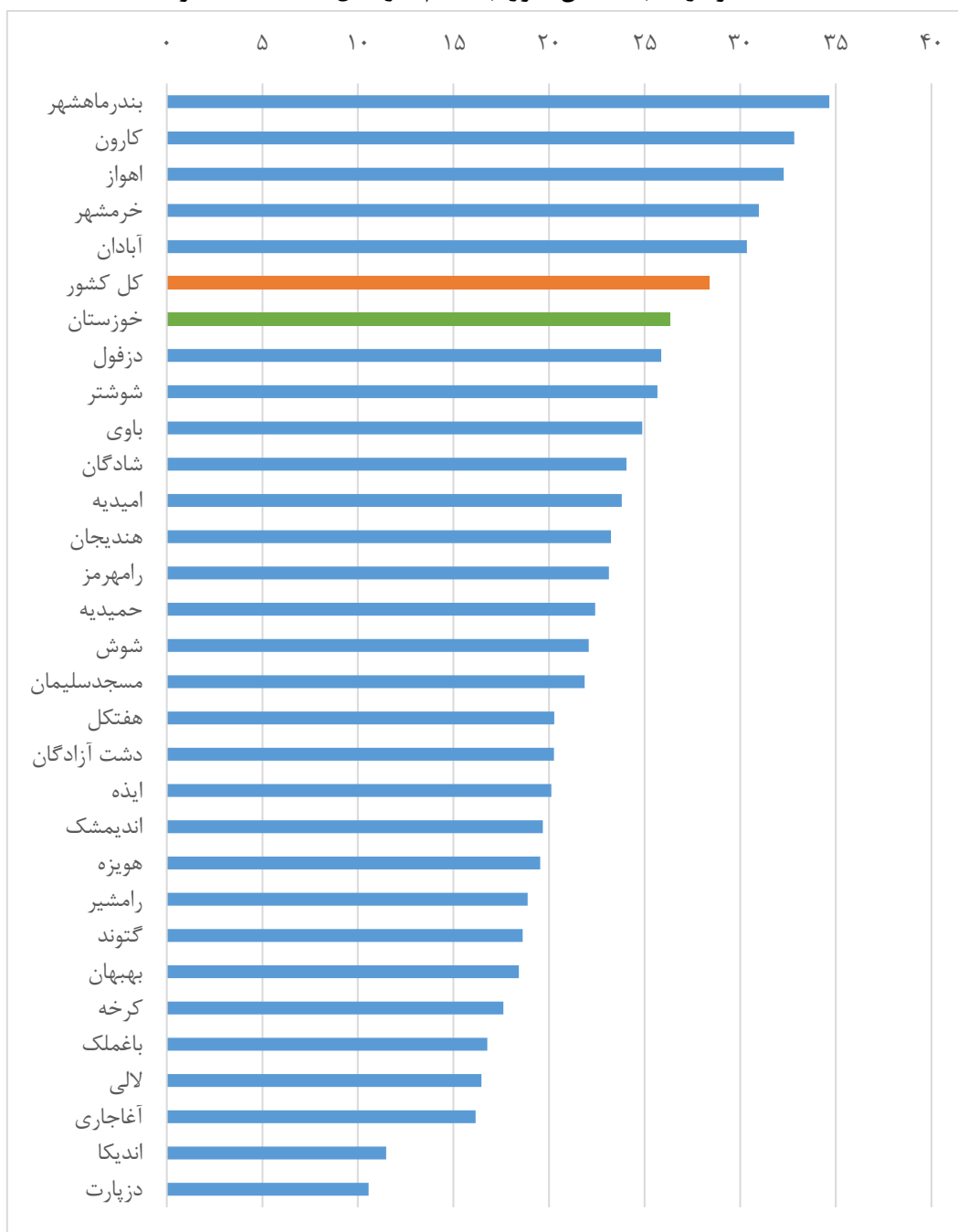
۱۳-۱- نسبت دانش آموز^۱ به معلم^۲ (نفر)

| ۱۴۰۰-۱۴۰۱ | | ۱۳۹۹-۱۴۰۰ | | ۱۳۹۸-۱۳۹۹ | | ۱۳۹۷-۱۳۹۸ | | ۱۳۹۶-۱۳۹۷ | | شرح |
|-----------|------|-----------|------|-----------|------|-----------|------|-----------|------|------------------|
| رتبه | نسبت | رتبه | نسبت | رتبه | نسبت | رتبه | نسبت | رتبه | نسبت | |
| xx | ۲۸ | xx | ۲۹ | xx | ۲۸ | xx | ۲۶ | xx | ۲۵ | کل کشور..... |
| ۱۵ | ۲۶/۳ | ۸ | ۳۲/۴ | ۷ | ۳۱/۴ | ۷ | ۲۹/۰ | ۸ | ۲۶/۶ | خوزستان..... |
| ۵ | ۳۰/۳ | ۴ | ۲۷/۶ | ۳ | ۳۹/۹ | ۳ | ۳۵/۳ | ۴ | ۳۲/۲ | آبادان..... |
| ۲۷ | ۱۶/۱ | ۲۴ | ۱۶/۹ | ۲۰ | ۲۳/۹ | ۲۶ | ۱۶/۴ | ۲۶ | ۱۶/۳ | آغاچاری..... |
| ۱۰ | ۲۳/۸ | ۱۳ | ۲۲/۰ | ۱۵ | ۲۵/۸ | ۱۳ | ۲۳/۳ | ۱۵ | ۲۱/۴ | امیدیه..... |
| ۲۸ | ۱۱/۵ | ۲۸ | ۱۱/۰ | ۱۰ | ۲۸/۵ | ۱۶ | ۲۳/۰ | ۱۹ | ۱۹/۸ | اندیکا..... |
| ۱۹ | ۱۹/۷ | ۲۰ | ۱۸/۶ | ۲۶ | ۲۰/۴ | ۲۵ | ۱۸/۱ | ۲۵ | ۱۶/۷ | اندیمشک..... |
| ۳ | ۳۲/۳ | ۳ | ۲۸/۱ | ۴ | ۳۸/۷ | ۵ | ۳۳/۶ | ۵ | ۳۰/۶ | اهواز..... |
| ۱۸ | ۲۰/۱ | ۲۲ | ۱۷/۲ | ۲۲ | ۲۲/۵ | ۲۰ | ۲۰/۴ | ۱۸ | ۲۰/۱ | ایذه..... |
| ۲۵ | ۱۶/۸ | ۲۶ | ۱۶/۴ | ۲۳ | ۲۱/۶ | ۲۲ | ۱۹/۲ | ۲۱ | ۱۹/۳ | باغملک..... |
| ۸ | ۲۴/۹ | ۶ | ۲۵/۵ | ۹ | ۳۰/۴ | ۹ | ۲۶/۵ | ۸ | ۲۶/۳ | باوی..... |
| ۱ | ۳۴/۷ | ۱ | ۳۰/۹ | ۲ | ۴۱/۷ | ۲ | ۳۶/۴ | ۱ | ۳۵/۰ | بندرماهشهر..... |
| ۲۳ | ۱۸/۴ | ۲۳ | ۱۷/۰ | ۲۷ | ۱۸/۵ | ۲۷ | ۱۶/۲ | ۲۷ | ۱۵/۶ | بهبهان..... |
| ۱۳ | ۲۲/۴ | ۱۲ | ۲۲/۱ | ۱۱ | ۲۸/۳ | ۱۰ | ۲۶/۲ | ۱۰ | ۲۳/۹ | حمیدیه..... |
| ۴ | ۳۱/۰ | ۵ | ۲۷/۱ | ۵ | ۳۷/۹ | ۴ | ۳۵/۰ | ۳ | ۳۲/۳ | خرمشهر..... |
| ۲۹ | ۱۰/۶ | ... | ... | ... | ... | ... | ... | ... | ... | دزپارت..... |
| ۶ | ۲۵/۹ | ۱۱ | ۲۲/۲ | ۱۲ | ۲۷/۹ | ۱۲ | ۲۵/۰ | ۱۱ | ۲۳/۸ | دزفول..... |
| ۱۷ | ۲۰/۳ | ۱۷ | ۱۹/۸ | ۸ | ۳۱/۷ | ۱۱ | ۲۵/۰ | ۱۲ | ۲۳/۱ | دشت آزادگان..... |
| ۲۱ | ۱۸/۹ | ۱۹ | ۱۸/۸ | ۱۸ | ۲۴/۶ | ۱۹ | ۲۱/۶ | ۱۷ | ۲۰/۹ | رامشیر..... |
| ۱۲ | ۲۳/۱ | ۱۰ | ۲۲/۵ | ۱۴ | ۲۶/۱ | ۱۸ | ۲۲/۳ | ۱۶ | ۲۱/۲ | رامهرمز..... |
| ۹ | ۲۴/۱ | ۷ | ۲۳/۳ | ۱۷ | ۲۵/۰ | ۶ | ۳۱/۴ | ۶ | ۲۹/۷ | شادگان..... |
| ۱۴ | ۲۲/۱ | ۱۴ | ۲۰/۷ | ۲۱ | ۲۲/۷ | ۲۱ | ۱۹/۸ | ۲۳ | ۱۸/۷ | شوش..... |
| ۷ | ۲۵/۷ | ۸ | ۲۲/۹ | ۷ | ۳۲/۵ | ۸ | ۲۷/۶ | ۷ | ۲۷/۱ | شوشتر..... |
| ۲ | ۳۲/۸ | ۲ | ۲۹/۶ | ۱ | ۴۴/۶ | ۱ | ۳۶/۹ | ۲ | ۳۴/۹ | کارون..... |
| ۲۴ | ۱۷/۶ | ۲۵ | ۱۶/۷ | ... | ... | ... | ... | ... | ... | کرخه..... |
| ۲۲ | ۱۸/۶ | ۲۱ | ۱۷/۶ | ۲۵ | ۲۰/۸ | ۲۴ | ۱۸/۴ | ۲۴ | ۱۷/۷ | گتوند..... |
| ۲۶ | ۱۶/۵ | ۲۷ | ۱۶/۲ | ۲۴ | ۲۱/۲ | ۲۳ | ۱۸/۹ | ۲۲ | ۱۸/۸ | لالی..... |
| ۱۵ | ۲۱/۹ | ۹ | ۲۲/۹ | ۶ | ۳۷/۵ | ۷ | ۲۹/۹ | ۹ | ۲۵/۴ | مسجد سلیمان..... |
| ۱۶ | ۲۰/۳ | ۱۸ | ۱۹/۶ | ۱۹ | ۲۴/۶ | ۱۷ | ۲۲/۵ | ۲۰ | ۱۹/۸ | هفتکل..... |
| ۱۱ | ۲۳/۲ | ۱۵ | ۲۰/۲ | ۱۳ | ۲۷/۱ | ۱۴ | ۲۳/۳ | ۱۴ | ۲۲/۱ | هندیجان..... |
| ۲۰ | ۱۹/۵ | ۱۶ | ۲۰/۰ | ۱۶ | ۲۵/۳ | ۱۵ | ۲۳/۰ | ۱۳ | ۲۲/۳ | هويزه..... |

ماخذ- سالنامه آماری خوزستان. نشریه جایگاه اقتصادی، اجتماعی و فرهنگی استان های کشور.

^۱ آمار دوره های استثنایی، پیش دبستانی و بزرگسال را شامل نمی شود.

^۲ شاخص در سطح استان و شهرستان بصورت مستقیم رتبه بندی گردیده و مقدار بیشتر شاخص دارای رتبه کمتر و نشان دهنده وضعیت نامطلوب تر است.

۱-۱۳- نمودار نسبت دانش آموز^۱ به معلم^۲ در سال ۱۴۰۰-۱۴۰۱ (نفر)

منبع: جدول ۱-۱۳

^۱ آمار دوره های استثنایی، پیش دبستانی و بزرگسال را شامل نمی شود.

^۲ شاخص در سطح استان و شهرستان بصورت مستقیم رتبه بندی گردیده و مقدار بیشتر شاخص دارای رتبه کمتر و نشان دهنده وضعیت نامطلوب تر است.

۱۳-۲- نسبت دانش آموز مدارس دولتی^۱ به معلم آرسمی و پیمانی در دوره ابتدایی^۲ (نفر)

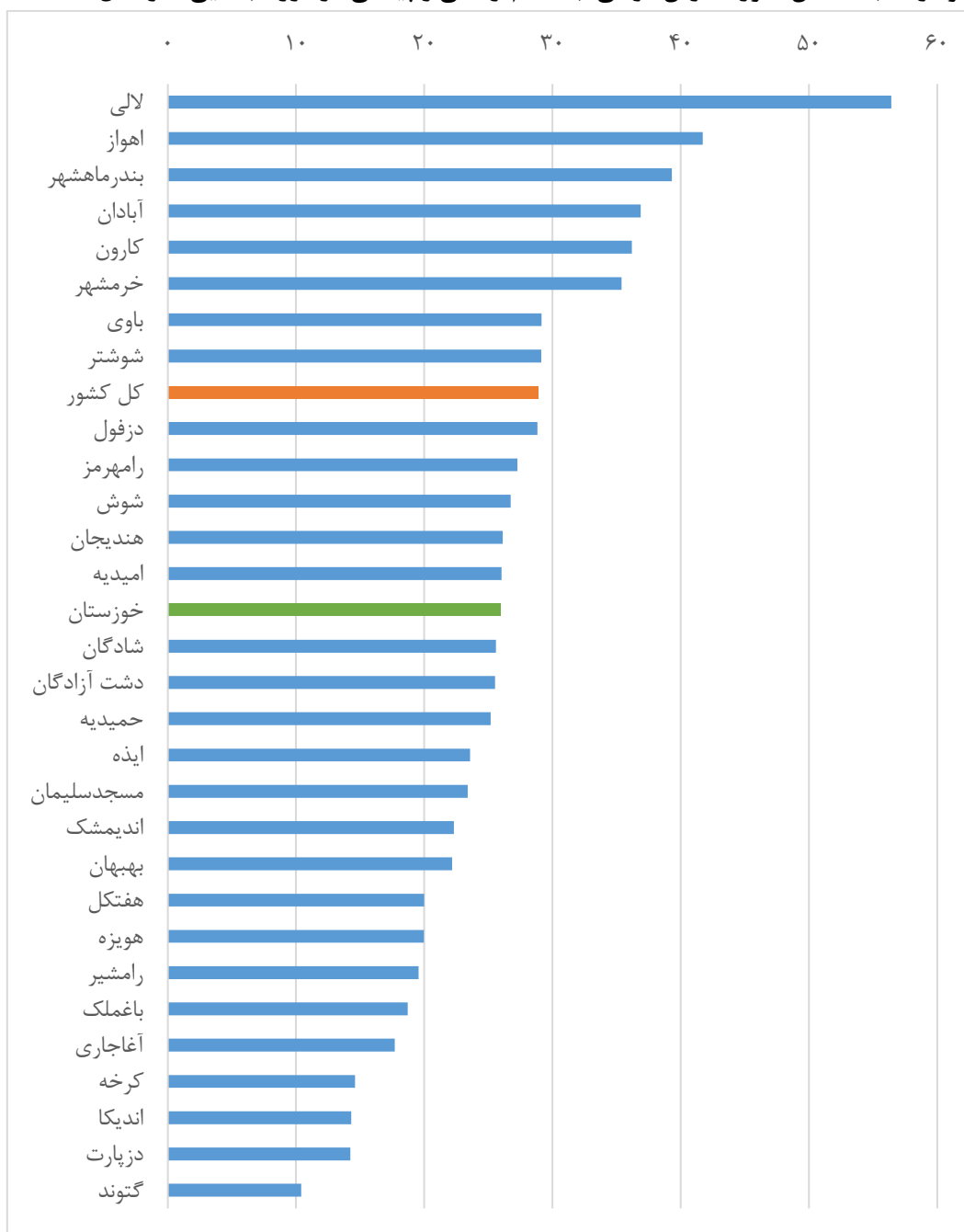
| ۱۴۰۰-۱۴۰۱ | | ۱۳۹۹-۱۴۰۰ | | ۱۳۹۸-۱۳۹۹ | | ۱۳۹۷-۱۳۹۸ | | ۱۳۹۶-۱۳۹۷ | | شرح |
|-----------|------|-----------|------|-----------|------|-----------|------|-----------|------|------------------|
| رتبه | نسبت | رتبه | نسبت | رتبه | نسبت | رتبه | نسبت | رتبه | نسبت | |
| xx | ۲۹ | xx | ۳۳ | xx | ۳۰ | xx | ۲۶ | xx | ۲۵ | کل کشور..... |
| ۱۹ | ۲۶ | ۷ | ۳۸ | ۵ | ۳۷ | ۸ | ۳۰ | ۷ | ۲۹ | خوزستان..... |
| ۴ | ۳۷ | ۳ | ۳۴ | ۳ | ۵۳ | ۳ | ۴۶ | ۳ | ۴۳ | آبادان..... |
| ۲۵ | ۱۸ | ۲۳ | ۲۰ | ۱۴ | ۳۳ | ۲۷ | ۱۸ | ۲۳ | ۲۱ | آغاچاری..... |
| ۱۳ | ۲۶ | ۱۵ | ۲۴ | ۱۵ | ۳۲ | ۱۵ | ۲۸ | ۱۷ | ۲۵ | امیدیه..... |
| ۲۷ | ۱۴ | ۲۶ | ۱۹ | ۲۳ | ۲۵ | ۲۴ | ۲۲ | ۲۷ | ۱۹ | اندیکا..... |
| ۱۹ | ۲۲ | ۲۱ | ۲۰ | ۲۶ | ۲۴ | ۲۳ | ۲۲ | ۲۴ | ۲۱ | اندیمشک..... |
| ۲ | ۴۲ | ۱ | ۳۷ | ۱ | ۵۹ | ۱ | ۵۰ | ۱ | ۴۵ | اهواز..... |
| ۱۷ | ۲۴ | ۱۶ | ۲۳ | ۱۷ | ۳۱ | ۱۳ | ۲۹ | ۱۱ | ۲۸ | ایذه..... |
| ۲۴ | ۱۹ | ۲۷ | ۱۸ | ۲۲ | ۲۵ | ۲۱ | ۲۲ | ۲۱ | ۲۲ | باغملک..... |
| ۷ | ۲۹ | ۶ | ۳۱ | ۱۰ | ۳۸ | ۹ | ۳۳ | ۸ | ۳۳ | باوی..... |
| ۳ | ۳۹ | ۲ | ۳۶ | ۴ | ۵۳ | ۲ | ۴۷ | ۲ | ۴۴ | بندرماهشهر..... |
| ۲۰ | ۲۲ | ۲۰ | ۲۱ | ۲۷ | ۲۳ | ۲۶ | ۲۰ | ۲۵ | ۲۰ | بهبهان..... |
| ۱۶ | ۲۵ | ۱۴ | ۲۴ | ۱۳ | ۳۴ | ۱۱ | ۳۲ | ۱۳ | ۲۸ | حمیدیه..... |
| ۶ | ۳۵ | ۵ | ۳۲ | ۶ | ۴۷ | ۵ | ۴۲ | ۶ | ۴۰ | خرمشهر..... |
| ۲۸ | ۱۴ | ... | ... | ... | ... | ... | ... | ... | ... | دزپارت..... |
| ۹ | ۲۹ | ۹ | ۲۶ | ۱۸ | ۳۱ | ۱۴ | ۲۸ | ۱۴ | ۲۷ | دزفول..... |
| ۱۵ | ۲۶ | ۱۳ | ۲۵ | ۱۱ | ۳۷ | ۱۶ | ۲۸ | ۱۶ | ۲۶ | دشت آزادگان..... |
| ۲۳ | ۲۰ | ۲۵ | ۱۹ | ۱۹ | ۲۸ | ۱۸ | ۲۶ | ۱۸ | ۲۵ | رامشیر..... |
| ۱۰ | ۲۷ | ۸ | ۲۷ | ۱۶ | ۳۲ | ۱۷ | ۲۷ | ۱۵ | ۲۷ | رامهرمز..... |
| ۱۴ | ۲۶ | ۱۱ | ۲۵ | ۹ | ۳۹ | ۸ | ۳۴ | ۹ | ۳۲ | شادگان..... |
| ۱۱ | ۲۷ | ۱۲ | ۲۵ | ۵ | ۴۷ | ۶ | ۴۱ | ۴ | ۴۱ | شوش..... |
| ۸ | ۲۹ | ۱۰ | ۲۶ | ۷ | ۴۳ | ۷ | ۳۵ | ۷ | ۳۳ | شوشتر..... |
| ۵ | ۳۶ | ۴ | ۳۳ | ۲ | ۵۴ | ۴ | ۴۲ | ۵ | ۴۱ | کارون..... |
| ۲۶ | ۱۵ | ۲۲ | ۲۰ | ... | ... | ... | ... | ... | ... | کرخه..... |
| ۲۹ | ۱۰ | ۲۴ | ۲۰ | ۲۱ | ۲۶ | ۲۲ | ۲۲ | ۲۲ | ۲۲ | گتوند..... |
| ۱ | ۵۶ | ۲۸ | ۱۸ | ۲۴ | ۲۵ | ۲۵ | ۲۱ | ۲۰ | ۲۲ | لالی..... |
| ۱۸ | ۲۳ | ۷ | ۲۸ | ۸ | ۴۳ | ۱۰ | ۳۳ | ۱۲ | ۲۸ | مسجد سلیمان..... |
| ۲۱ | ۲۰ | ۱۸ | ۲۲ | ۲۵ | ۲۴ | ۲۰ | ۲۴ | ۲۶ | ۲۰ | هفتکل..... |
| ۱۲ | ۲۶ | ۱۷ | ۲۲ | ۱۲ | ۳۴ | ۱۲ | ۳۱ | ۱۰ | ۳۰ | هندیجان..... |
| ۲۲ | ۲۰ | ۱۹ | ۲۱ | ۲۰ | ۲۷ | ۱۹ | ۲۴ | ۱۹ | ۲۳ | هویزه..... |
| ۳۰ | ۰ | ۲۹ | ۱۲ | ۲۸ | ۱۹ | ۲۸ | ۱۶ | ۲۸ | ۱۶ | عشایر..... |

^۱ آمار دوره های استثنایی، پیش دبستانی و بزرگسال را شامل نمی شود.

^۲ از سال تحصیلی ۱۴۰۰-۱۴۰۱ شامل معلمان قراردادی نیز می شود.

^۳ شاخص در سطح استان و شهرستان بصورت مستقیم رتبه بندی گردیده و مقدار بیشتر شاخص نشان دهنده وضعیت نامطلوب تر و دارای رتبه کمتر است.

ماخذ- اداره کل آموزش و پرورش خوزستان. نشریه جایگاه اقتصادی، اجتماعی و فرهنگی استان های کشور.

۲-۱۳- نمودار نسبت دانش آموز مدارس دولتی^۱ به معلم آرسمی و پیمانی در دوره ابتدایی^۲ در سال ۱۴۰۱-۱۴۰۰ (نفر)

مبنا: جدول ۲-۱۳

^۱ آمار دوره های استثنایی، پیش دبستانی و بزرگسال را شامل نمی شود.

^۲ از سال تحصیلی ۱۴۰۰-۱۴۰۱ شامل معلمان قراردادی نیز می شود.

^۳ شاخص در سطح استان و شهرستان بصورت مستقیم رتبه بندی گردیده و مقدار بیشتر شاخص نشان دهنده وضعیت نامطلوب تر و دارای رتبه کمتر است.

۱۳-۳- نسبت دانش آموز مدارس دولتی^۱ به معلم^۲ رسمی و پیمانی در دوره اول متوسطه^۳ (نفر)

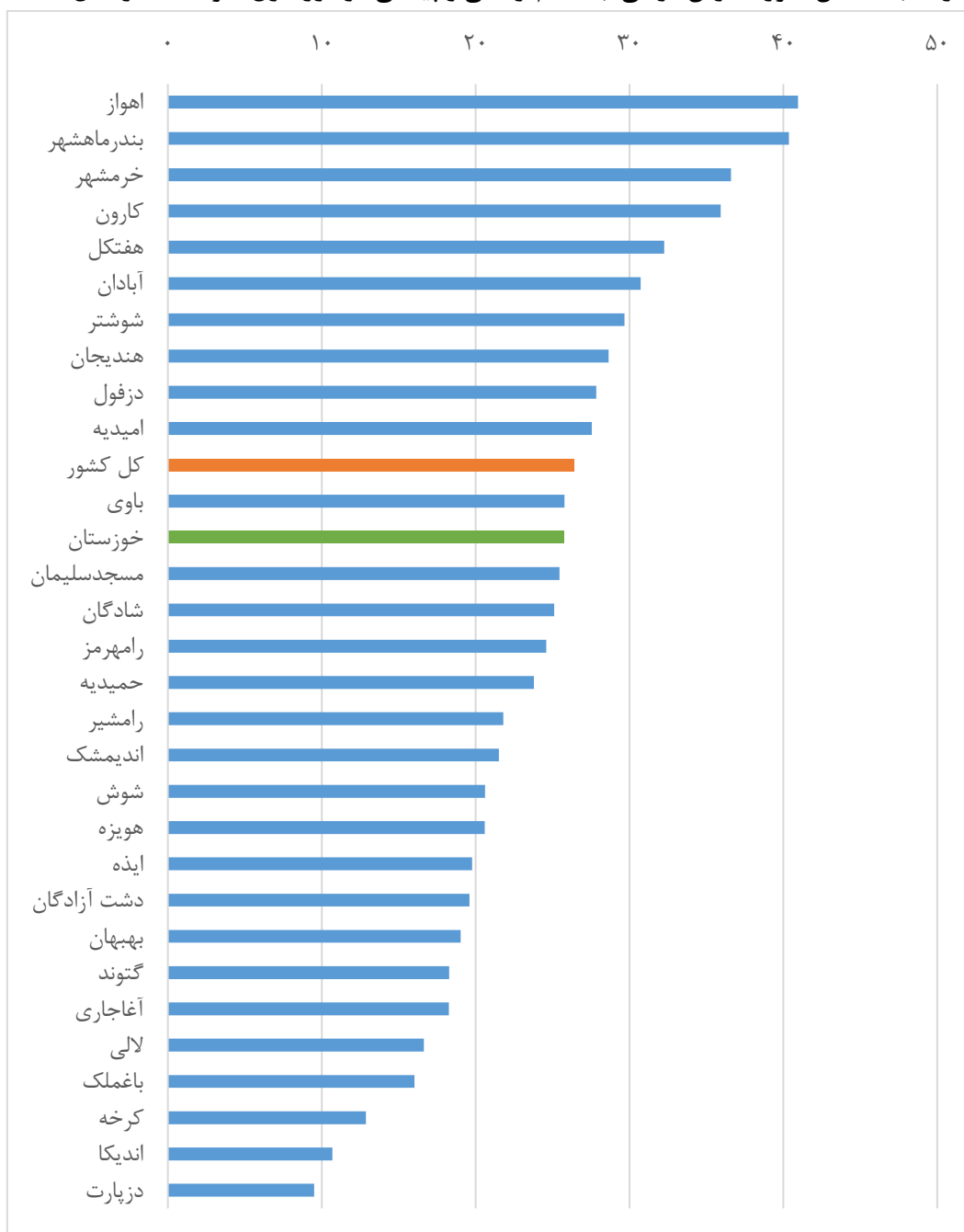
| ۱۴۰۰-۱۴۰۱ | | ۱۳۹۹-۱۴۰۰ | | ۱۳۹۸-۱۳۹۹ | | ۱۳۹۷-۱۳۹۸ | | ۱۳۹۶-۱۳۹۷ | | شرح |
|-----------|------|-----------|------|-----------|------|-----------|------|-----------|------|------------------|
| رتبه | نسبت | رتبه | نسبت | رتبه | نسبت | رتبه | نسبت | رتبه | نسبت | |
| xx | ۲۶ | xx | ۲۵ | xx | ۲۴ | xx | ۲۱ | xx | ۲۱ | کل کشور..... |
| ۱۶ | ۲۶ | ۹ | ۲۷ | ۹ | ۲۶ | ۷ | ۲۳ | ۸ | ۲۳ | خوزستان..... |
| ۶ | ۳۱ | ۷ | ۲۹ | ۴ | ۳۸ | ۳ | ۳۴ | ۳ | ۳۲ | آبادان..... |
| ۲۴ | ۱۸ | ۲۲ | ۱۹ | ۱۷ | ۲۴ | ۲۱ | ۱۹ | ۲۲ | ۱۹ | آغاچاری..... |
| ۱۰ | ۲۸ | ۱۳ | ۲۴ | ۱۸ | ۲۴ | ۱۸ | ۲۱ | ۱۷ | ۲۰ | امیدیه..... |
| ۲۸ | ۱۱ | ۲۹ | ۸ | ۸ | ۳۴ | ۱۲ | ۲۳ | ۱۹ | ۲۰ | اندیکا..... |
| ۱۷ | ۲۲ | ۱۶ | ۲۲ | ۲۳ | ۲۰ | ۲۵ | ۱۸ | ۲۵ | ۱۷ | اندیمشک..... |
| ۱ | ۴۱ | ۳ | ۳۳ | ۶ | ۳۷ | ۵ | ۳۲ | ۵ | ۳۱ | اهواز..... |
| ۲۰ | ۲۰ | ۲۴ | ۱۸ | ۲۱ | ۲۲ | ۱۹ | ۲۰ | ۲۰ | ۲۰ | ایذه..... |
| ۲۶ | ۱۶ | ۲۵ | ۱۶ | ۲۷ | ۱۸ | ۲۷ | ۱۶ | ۲۳ | ۱۸ | باغملک..... |
| ۱۱ | ۲۶ | ۱۱ | ۲۵ | ۱۴ | ۲۸ | ۱۱ | ۲۴ | ۱۲ | ۲۴ | باوی..... |
| ۲ | ۴۰ | ۲ | ۳۴ | ۱ | ۴۱ | ۱ | ۳۶ | ۱ | ۳۵ | بندرماهشهر..... |
| ۲۲ | ۱۹ | ۲۳ | ۱۸ | ۲۸ | ۱۷ | ۲۸ | ۱۵ | ۲۸ | ۱۴ | بهبهان..... |
| ۱۵ | ۲۴ | ۱۰ | ۲۵ | ۱۱ | ۳۲ | ۱۳ | ۲۳ | ۱۴ | ۲۲ | حمیدیه..... |
| ۳ | ۳۷ | ۶ | ۳۰ | ۲ | ۴۰ | ۴ | ۳۳ | ۴ | ۳۲ | خرمشهر..... |
| ۲۹ | ۱۰ | ... | ... | ... | ... | ... | ... | ... | ... | دزپارت..... |
| ۹ | ۲۸ | ۱۵ | ۲۲ | ۱۲ | ۲۹ | ۹ | ۲۶ | ۱۰ | ۲۵ | دزفول..... |
| ۲۱ | ۲۰ | ۲۱ | ۲۰ | ۱۵ | ۲۸ | ۱۵ | ۲۳ | ۱۱ | ۲۴ | دشت آزادگان..... |
| ۱۶ | ۲۲ | ۱۴ | ۲۳ | ۲۲ | ۲۱ | ۲۴ | ۱۹ | ۲۱ | ۱۹ | رامشیر..... |
| ۱۴ | ۲۵ | ۸ | ۲۶ | ۱۶ | ۲۶ | ۱۷ | ۲۲ | ۱۶ | ۲۱ | رامهرمز..... |
| ۱۳ | ۲۵ | ۹ | ۲۶ | ۱۰ | ۳۳ | ۷ | ۲۹ | ۶ | ۳۰ | شادگان..... |
| ۱۸ | ۲۱ | ۲۰ | ۲۱ | ۷ | ۳۵ | ۸ | ۲۸ | ۸ | ۲۷ | شوش..... |
| ۷ | ۳۰ | ۱۲ | ۲۵ | ۱۳ | ۲۸ | ۱۰ | ۲۶ | ۹ | ۲۷ | شوشتر..... |
| ۴ | ۳۶ | ۴ | ۳۲ | ۳ | ۳۹ | ۲ | ۳۵ | ۲ | ۳۲ | کارون..... |
| ۲۷ | ۱۳ | ۲۷ | ۱۳ | ... | ... | ... | ... | ... | ... | کرخه..... |
| ۲۳ | ۱۸ | ۱۸ | ۲۱ | ۲۴ | ۱۹ | ۲۶ | ۱۷ | ۲۷ | ۱۶ | گتوند..... |
| ۲۵ | ۱۷ | ۲۶ | ۱۶ | ۲۶ | ۱۸ | ۲۲ | ۱۹ | ۲۶ | ۱۶ | لالی..... |
| ۱۲ | ۲۵ | ۵ | ۳۱ | ۵ | ۳۷ | ۶ | ۳۱ | ۷ | ۲۹ | مسجد سلیمان..... |
| ۵ | ۳۲ | ۱ | ۴۷ | ۹ | ۳۴ | ۱۴ | ۲۳ | ۱۳ | ۲۳ | هفتکل..... |
| ۸ | ۲۹ | ۱۷ | ۲۲ | ۱۹ | ۲۳ | ۲۰ | ۱۹ | ۱۸ | ۲۰ | هنديجان..... |
| ۱۹ | ۲۱ | ۱۹ | ۲۱ | ۲۰ | ۲۲ | ۱۶ | ۲۲ | ۱۵ | ۲۲ | هویزه..... |
| ۳۰ | ۰ | ۲۸ | ۹ | ۲۵ | ۱۸ | ۲۳ | ۱۹ | ۲۴ | ۱۷ | عشاير..... |

^۱ آمار دوره های استثنایی، پیش دبستانی و بزرگسال را شامل نمی شود.

^۲ از سال تحصیلی ۱۴۰۰-۱۴۰۱ شامل معلمان قراردادی نیز می شود.

^۳ شاخص در سطح استان و شهرستان بصورت مستقیم رتبه بندی گردیده و مقدار بیشتر شاخص نشان دهنده وضعیت نامطلوب تر و دارای رتبه کمتر است.

ماخذ- اداره کل آموزش و پرورش خوزستان. نشریه جایگاه اقتصادی، اجتماعی و فرهنگی استان های کشور.

۱۳-۳- نمودار نسبت دانش آموز مدارس دولتی^۱ به معلم^۲ رسمی و پیمانی در دوره اول متوسطه^۳ در سال ۱۴۰۰-۱۴۰۱ (نفر)

منبع: جدول ۱۳-۳

^۱ آمار دوره های استثنایی، پیش دبستانی و بزرگسال را شامل نمی شود.

^۲ از سال تحصیلی ۱۴۰۰-۱۴۰۱ شامل معلمان قراردادی نیز می شود.

^۳ شاخص در سطح استان و شهرستان بصورت مستقیم رتبه بندی گردیده و مقدار بیشتر شاخص نشان دهنده وضعیت نامطلوب تر و دارای رتبه کمتر است.

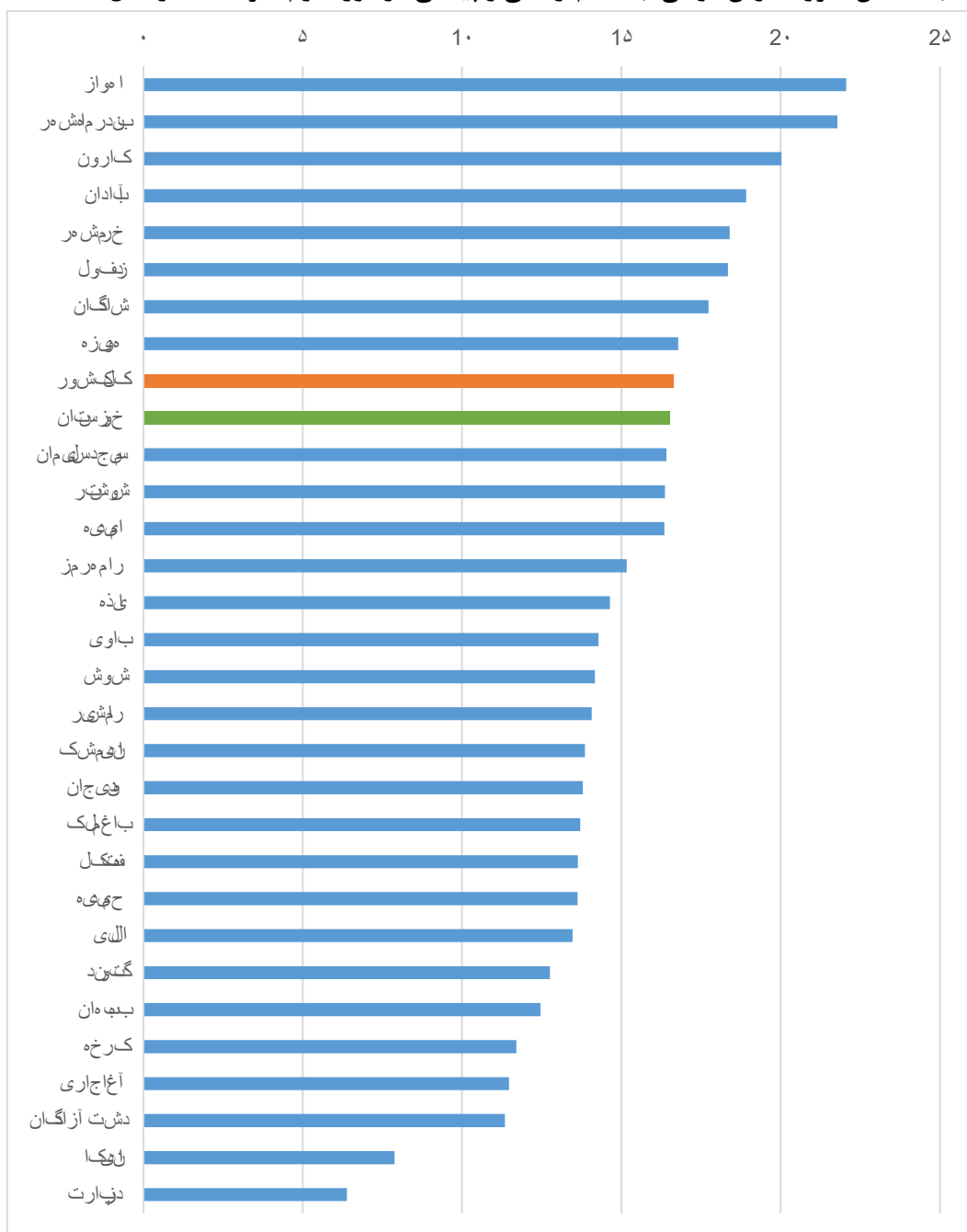
۱۳-۴- نسبت دانش آموز مدارس دولتی^۱ به معلم رسمی و پیمانی در دوره دوم متوسطه^۲ (نفر)

| ۱۴۰۰-۱۴۰۱ | | ۱۳۹۹-۱۴۰۰ | | ۱۳۹۸-۱۳۹۹ | | ۱۳۹۷-۱۳۹۸ | | ۱۳۹۶-۱۳۹۷ | | شرح |
|-----------|------|-----------|------|-----------|------|-----------|------|-----------|------|------------------|
| رتبه | نسبت | رتبه | نسبت | رتبه | نسبت | رتبه | نسبت | رتبه | نسبت | |
| xx | ۱۷ | xx | ۱۶ | xx | ۱۶ | xx | ۱۷ | xx | ۱۴ | کل کشور..... |
| ۱۵ | ۱۷ | ۱۲ | ۱۸ | ۸ | ۱۷ | ۸ | ۱۹ | ۷ | ۱۵ | خوزستان..... |
| ۴ | ۱۹ | ۵ | ۱۶ | ۸ | ۲۳ | ۷ | ۲۳ | ۱۱ | ۱۸ | آبادان..... |
| ۲۶ | ۱۱ | ۲۷ | ۱۱ | ۲۷ | ۱۴ | ۲۷ | ۱۳ | ۲۸ | ۱۰ | آغاجاری..... |
| ۱۱ | ۱۶ | ۸ | ۱۶ | ۲۲ | ۱۸ | ۱۸ | ۱۸ | ۲۰ | ۱۵ | امیدیه..... |
| ۲۸ | ۸ | ۲۹ | ۶ | ۲ | ۳۵ | ۳ | ۲۶ | ۴ | ۲۰ | اندیکا..... |
| ۱۷ | ۱۴ | ۱۷ | ۱۳ | ۲۴ | ۱۵ | ۲۶ | ۱۳ | ۲۷ | ۱۱ | اندیمشک..... |
| ۱ | ۲۲ | ۲ | ۱۸ | ۱۰ | ۲۲ | ۱۱ | ۲۲ | ۷ | ۱۸ | اهواز..... |
| ۱۳ | ۱۵ | ۱۴ | ۱۴ | ۱۷ | ۲۰ | ۱۷ | ۱۸ | ۱۰ | ۱۸ | ایذه..... |
| ۱۹ | ۱۴ | ۲۱ | ۱۳ | ۱۸ | ۱۹ | ۱۶ | ۱۸ | ۱۵ | ۱۷ | باغملک..... |
| ۱۴ | ۱۴ | ۱۲ | ۱۴ | ۲۱ | ۱۸ | ۲۳ | ۱۶ | ۲۱ | ۱۵ | باوی..... |
| ۲ | ۲۲ | ۱ | ۱۹ | ۶ | ۲۵ | ۹ | ۲۳ | ۵ | ۲۰ | بندرماهشهر..... |
| ۲۴ | ۱۲ | ۲۵ | ۱۱ | ۲۸ | ۱۳ | ۲۸ | ۱۲ | ۲۶ | ۱۱ | بهبهان..... |
| ۲۱ | ۱۴ | ۱۶ | ۱۳ | ۲۶ | ۱۴ | ۲۲ | ۱۶ | ۱۹ | ۱۵ | حمیدیه..... |
| ۵ | ۱۸ | ۴ | ۱۶ | ۱۱ | ۲۱ | ۵ | ۲۵ | ۶ | ۱۹ | خرمشهر..... |
| ۲۹ | ۶ | ... | ... | ... | ... | ... | ... | ... | ... | دزپارت..... |
| ۶ | ۱۸ | ۱۰ | ۱۵ | ۱۳ | ۲۱ | ۱۳ | ۱۹ | ۱۶ | ۱۷ | دزفول..... |
| ۲۷ | ۱۱ | ۲۴ | ۱۱ | ۷ | ۲۵ | ۱۰ | ۲۲ | ۱۴ | ۱۸ | دشت آزادگان..... |
| ۱۶ | ۱۴ | ۱۳ | ۱۴ | ۱۵ | ۲۱ | ۱۹ | ۱۷ | ۲۲ | ۱۴ | رامشیر..... |
| ۱۲ | ۱۵ | ۱۵ | ۱۴ | ۲۳ | ۱۷ | ۲۴ | ۱۶ | ۲۳ | ۱۳ | رامهرمز..... |
| ۷ | ۱۸ | ۷ | ۱۶ | ۴ | ۲۷ | ۲ | ۲۷ | ۳ | ۲۲ | شادگان..... |
| ۱۵ | ۱۴ | ۲۰ | ۱۳ | ۱۲ | ۲۱ | ۱۲ | ۲۱ | ۹ | ۱۸ | شوش..... |
| ۱۰ | ۱۶ | ۹ | ۱۵ | ۱۴ | ۲۱ | ۱۵ | ۱۹ | ۱۲ | ۱۸ | شوشتر..... |
| ۳ | ۲۰ | ۳ | ۱۸ | ۵ | ۲۷ | ۸ | ۲۳ | ۸ | ۱۸ | کارون..... |
| ۲۵ | ۱۲ | ۲۶ | ۱۱ | ... | ... | ... | ... | ... | ... | کرخه..... |
| ۲۳ | ۱۳ | ۲۲ | ۱۱ | ۲۵ | ۱۵ | ۲۵ | ۱۴ | ۲۴ | ۱۳ | گتوند..... |
| ۲۲ | ۱۳ | ۱۹ | ۱۳ | ۲۰ | ۱۹ | ۲۱ | ۱۶ | ۱۷ | ۱۷ | لالی..... |
| ۹ | ۱۶ | ۱۸ | ۱۳ | ۳ | ۲۹ | ۴ | ۲۵ | ۱۳ | ۱۸ | مسجد سلیمان..... |
| ۲۰ | ۱۴ | ۲۸ | ۱۰ | ۱۶ | ۲۰ | ۱۴ | ۱۹ | ۱۸ | ۱۷ | هفتکل..... |
| ۱۸ | ۱۴ | ۱۱ | ۱۵ | ۱۹ | ۱۹ | ۲۰ | ۱۶ | ۲۵ | ۱۲ | هندیجان..... |
| ۸ | ۱۷ | ۶ | ۱۶ | ۹ | ۲۳ | ۶ | ۲۵ | ۲ | ۲۵ | هويزه..... |
| ۳۰ | ۰ | ۲۳ | ۱۱ | ۱ | ۳۹ | ۱ | ۳۲ | ۱ | ۳۰ | عشاير..... |

^۱ آمار دوره های استثنایی، پیش دبستانی و بزرگسال را شامل نمی شود.

^۲ از سال تحصیلی ۱۴۰۰-۱۴۰۱ شامل معلمان قراردادی نیز می شود.

^۳ شاخص در سطح استان و شهرستان بصورت مستقیم رتبه بندی گردیده و مقدار بیشتر شاخص نشان دهنده وضعیت نامطلوب تر و دارای رتبه کمتر است. ماخذ- اداره کل آموزش و پرورش خوزستان. نشریه جایگاه اقتصادی، اجتماعی و فرهنگی استان های کشور.

۱۳-۴- نسبت دانش آموز مدارس دولتی^۱ به معلم^۲ رسمی و پیمانی در دوره دوم متوسطه^۳ در سال ۱۴۰۰-۱۴۰۱ (نفر)

منبع: جدول ۱۳-۴

^۱ آمار دوره های استثنایی، پیش دبستانی و بزرگسال را شامل نمی شود.

^۲ از سال تحصیلی ۱۴۰۰-۱۴۰۱ شامل معلمان قراردادی نیز می شود.

^۳ شاخص در سطح استان و شهرستان بصورت مستقیم رتبه بندی گردیده و مقدار بیشتر شاخص نشان دهنده وضعیت نامطلوب تر و دارای رتبه کمتر است.

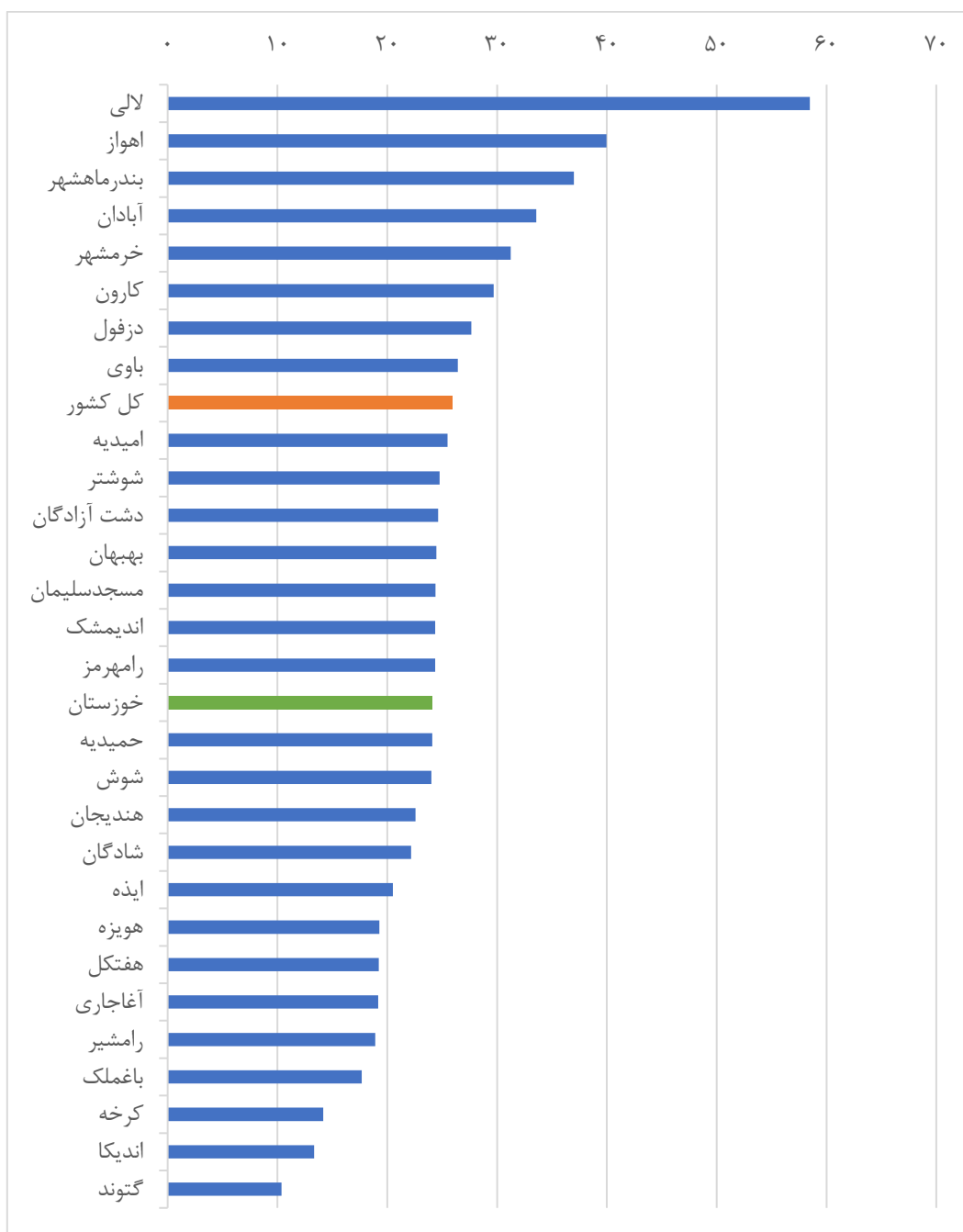
۱۳-۵- تراکم دانش آموز^۱ در کلاس دوره ابتدایی دولتی^۲ (نفر)

| ۱۴۰۰-۱۴۰۱ | | ۱۳۹۹-۱۴۰۰ | | ۱۳۹۸-۱۳۹۹ | | ۱۳۹۷-۱۳۹۸ | | ۱۳۹۶-۱۳۹۷ | | شرح |
|-----------|-------|-----------|-------|-----------|-------|-----------|-------|-----------|-------|------------------|
| رتبه | تراکم | رتبه | تراکم | رتبه | تراکم | رتبه | تراکم | رتبه | تراکم | |
| xx | ۲۵/۹ | xx | ۲۵/۴ | xx | ۲۵/۲ | xx | ۲۵/۱ | xx | ۲۴/۶ | کل کشور..... |
| ۱۸ | ۲۴/۱ | ۱۷ | ۲۴/۰ | ۱۹ | ۲۳/۷ | ۱۸ | ۲۳/۸ | ۱۶ | ۲۳/۶ | خوزستان..... |
| ۴ | ۳۳/۶ | ۳ | ۳۲/۹ | ۴ | ۳۲/۸ | ۴ | ۳۲/۳ | ۴ | ۳۱/۹ | آبادان..... |
| ۲۳ | ۱۹/۲ | ۲۵ | ۱۸/۸ | ۲۲ | ۱۹/۳ | ۲۳ | ۱۹/۳ | ۲۱ | ۱۹/۹ | آغاچاری..... |
| ۹ | ۲۵/۵ | ۹ | ۲۵/۳ | ۹ | ۲۵/۳ | ۹ | ۲۴/۸ | ۱۰ | ۲۴/۹ | امیدیه..... |
| ۲۷ | ۱۳/۳ | ۲۸ | ۱۳/۳ | ۲۷ | ۱۳/۶ | ۲۷ | ۱۳/۳ | ۲۷ | ۱۳/۲ | اندیکا..... |
| ۱۴ | ۲۴/۴ | ۱۶ | ۲۳/۶ | ۱۶ | ۲۳/۲ | ۱۴ | ۲۳/۷ | ۱۳ | ۲۳/۵ | اندیمشک..... |
| ۲ | ۴۰/۰ | ۱ | ۳۷/۱ | ۲ | ۳۷/۱ | ۳ | ۳۶/۳ | ۲ | ۳۵/۹ | اهواز..... |
| ۲۰ | ۲۰/۵ | ۱۷ | ۲۲/۶ | ۱۷ | ۲۲/۶ | ۱۷ | ۲۲/۵ | ۱۸ | ۲۲/۰ | ایذه..... |
| ۲۵ | ۱۷/۷ | ۲۶ | ۱۸/۲ | ۲۶ | ۱۸/۰ | ۲۵ | ۱۸/۶ | ۲۴ | ۱۸/۹ | باغملک..... |
| ۸ | ۲۶/۴ | ۷ | ۲۶/۲ | ۸ | ۲۵/۹ | ۸ | ۲۵/۹ | ۹ | ۲۵/۵ | باوی..... |
| ۳ | ۳۷/۰ | ۲ | ۳۶/۲ | ۳ | ۳۶/۹ | ۲ | ۳۶/۳ | ۳ | ۳۵/۵ | بندرماهشهر..... |
| ۱۲ | ۲۴/۵ | ۱۵ | ۲۴/۰ | ۱۲ | ۲۴/۵ | ۱۳ | ۲۳/۹ | ۱۲ | ۲۳/۵ | بهبهان..... |
| ۱۶ | ۲۴/۱ | ۱۱ | ۲۴/۲ | ۱۵ | ۲۳/۲ | ۱۵ | ۲۳/۳ | ۱۴ | ۲۲/۹ | حمیدیه..... |
| ۵ | ۳۱/۲ | ۴ | ۳۱/۳ | ۵ | ۳۱/۲ | ۵ | ۳۰/۲ | ۵ | ۲۹/۶ | خرمشهر..... |
| ... | ... | ... | ... | ... | ... | ... | ... | ... | ... | دزپارت..... |
| ۷ | ۲۷/۷ | ۶ | ۲۶/۹ | ۷ | ۲۶/۷ | ۷ | ۲۶/۰ | ۸ | ۲۵/۵ | دزفول..... |
| ۱۱ | ۲۴/۶ | ۱۴ | ۲۴/۰ | ۱۴ | ۲۳/۶ | ۱۶ | ۲۲/۶ | ۱۷ | ۲۲/۲ | دشت آزادگان..... |
| ۲۴ | ۱۸/۹ | ۲۴ | ۱۸/۸ | ۲۴ | ۱۸/۹ | ۲۶ | ۱۸/۵ | ۲۶ | ۱۸/۳ | رامشیر..... |
| ۱۵ | ۲۴/۴ | ۱۳ | ۲۴/۱ | ۱۳ | ۲۴/۴ | ۱۱ | ۲۴/۶ | ۱۵ | ۲۲/۷ | رامهرمز..... |
| ۱۹ | ۲۲/۲ | ۱۹ | ۲۲/۰ | ۱۹ | ۲۲/۰ | ۱۸ | ۲۲/۳ | ۱۶ | ۲۲/۴ | شادگان..... |
| ۱۷ | ۲۴/۰ | ۱۲ | ۲۴/۱ | ۱ | ۳۹/۴ | ۱ | ۳۸/۳ | ۱ | ۴۰/۶ | شوش..... |
| ۱۰ | ۲۴/۸ | ۱۰ | ۲۴/۷ | ۱۱ | ۲۴/۵ | ۱۲ | ۲۴/۲ | ۱۱ | ۲۴/۱ | شوشتر..... |
| ۶ | ۲۹/۷ | ۵ | ۲۹/۵ | ۶ | ۲۹/۵ | ۶ | ۲۹/۴ | ۶ | ۲۸/۹ | کارون..... |
| ۲۶ | ۱۴/۲ | ۲۱ | ۲۰/۳ | ... | ... | ... | ... | ... | ... | کرخه..... |
| ۲۸ | ۱۰/۴ | ۲۰ | ۲۱/۹ | ۲۰ | ۲۱/۶ | ۱۹ | ۲۱/۸ | ۲۰ | ۲۱/۷ | گتوند..... |
| ۱ | ۵۸/۵ | ۲۷ | ۱۸/۰ | ۲۵ | ۱۸/۵ | ۲۲ | ۱۹/۳ | ۲۳ | ۱۹/۲ | لالی..... |
| ۱۳ | ۲۴/۴ | ۸ | ۲۵/۴ | ۱۰ | ۲۴/۹ | ۱۰ | ۲۴/۷ | ۷ | ۲۵/۶ | مسجد سلیمان..... |
| ۲۲ | ۱۹/۲ | ۲۳ | ۱۹/۳ | ۲۳ | ۱۹/۲ | ۲۴ | ۱۸/۹ | ۲۵ | ۱۸/۸ | هفتکل..... |
| ۱۸ | ۲۲/۶ | ۱۸ | ۲۲/۵ | ۱۸ | ۲۲/۴ | ۲۰ | ۲۱/۸ | ۱۹ | ۲۱/۹ | هندیجان..... |
| ۲۱ | ۱۹/۳ | ۲۲ | ۲۰/۰ | ۲۱ | ۱۹/۸ | ۲۱ | ۲۰/۰ | ۲۲ | ۱۹/۸ | هویزه..... |
| ۲۹ | ۰/۰ | ۲۹ | ۱۰/۳ | ۲۸ | ۱۰/۴ | ۲۸ | ۱۱/۰ | ۲۸ | ۱۱/۹ | عشایر..... |

ماخذ- اداره کل آموزش و پرورش خوزستان. نشریه جایگاه اقتصادی، اجتماعی و فرهنگی استان‌های کشور.

^۱ آمار دوره های استثنایی، پیش دبستانی و بزرگسال را شامل نمی شود.

^۲ شاخص در سطح استان و شهرستان بصورت مستقیم رتبه بندی گردیده و مقدار بیشتر شاخص نشان دهنده وضعیت نامطلوب تر و دارای رتبه کمتر است.

۵-۱۳- نمودار تراکم دانش آموز^۱ در کلاس دوره ابتدایی دولتی^۲ در سال ۱۴۰۰-۱۴۰۱ (نفر)

منبع: جدول ۵-۱۳

^۱ آمار دوره های استثنایی، پیش دبستانی و بزرگسال را شامل نمی شود.

^۲ شاخص در سطح استان و شهرستان بصورت مستقیم رتبه بندی گردیده و مقدار بیشتر شاخص نشان دهنده وضعیت نامطلوب تر و دارای رتبه کمتر است.

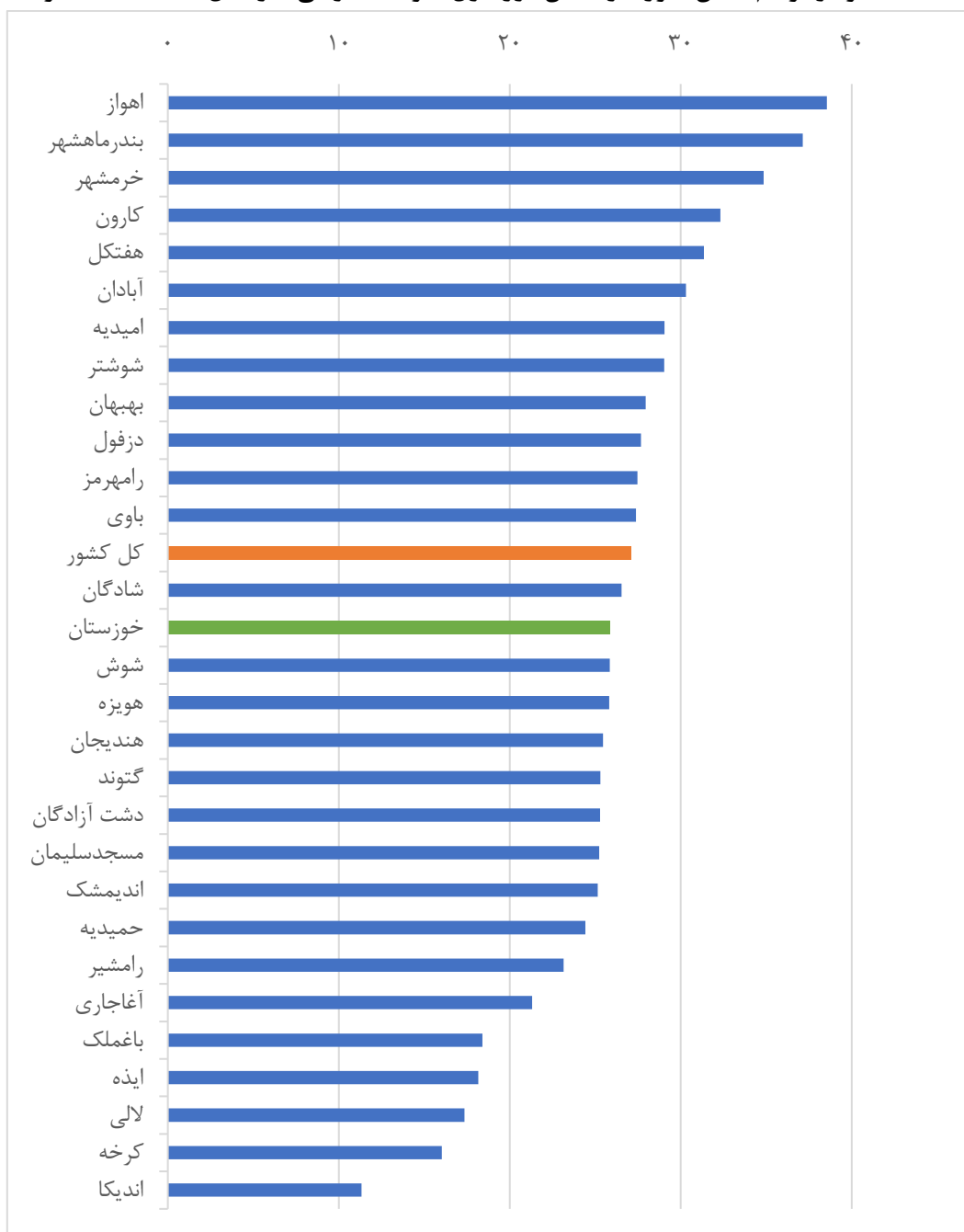
۱۳-۶- تراکم دانش آموز^۱ در کلاس دوره اول متوسطه دولتی^۲ (نفر)

| ۱۴۰۰-۱۴۰۱ | | ۱۳۹۹-۱۴۰۰ | | ۱۳۹۸-۱۳۹۹ | | ۱۳۹۷-۱۳۹۸ | | ۱۳۹۶-۱۳۹۷ | | شرح |
|-----------|-------|-----------|-------|-----------|-------|-----------|-------|-----------|-------|------------------|
| رتبه | تراکم | رتبه | تراکم | رتبه | تراکم | رتبه | تراکم | رتبه | تراکم | |
| xx | ۲۷/۱ | xx | ۲۶/۸ | xx | ۲۶/۲ | xx | ۲۶/۰ | xx | ۲۵/۶ | کل کشور..... |
| ۲۰ | ۲۵/۸ | ۲۱ | ۲۵/۴ | ۲۰ | ۲۴/۸ | ۱۸ | ۲۴/۹ | ۱۷ | ۲۴/۶ | خوزستان..... |
| ۶ | ۳۰/۳ | ۵ | ۳۰/۵ | ۶ | ۳۰/۰ | ۶ | ۳۰/۷ | ۶ | ۲۸/۸ | آبادان..... |
| ۲۳ | ۲۱/۳ | ۲۳ | ۲۰/۹ | ۲۲ | ۲۱/۵ | ۲۲ | ۲۱/۰ | ۲۲ | ۲۱/۴ | آغاجاری..... |
| ۷ | ۲۹/۱ | ۶ | ۲۹/۴ | ۷ | ۲۸/۳ | ۹ | ۲۷/۴ | ۸ | ۲۷/۲ | امیدیه..... |
| ۲۸ | ۱۱/۳ | ۲۸ | ۱۱/۵ | ۲۷ | ۱۲/۱ | ۲۸ | ۱۲/۶ | ۲۷ | ۱۵/۱ | اندیکا..... |
| ۲۰ | ۲۵/۲ | ۱۴ | ۲۵/۳ | ۱۰ | ۲۶/۹ | ۱۳ | ۲۶/۴ | ۱۴ | ۲۵/۲ | اندیمشک..... |
| ۱ | ۳۸/۵ | ۲ | ۳۷/۱ | ۲ | ۳۶/۶ | ۲ | ۳۶/۲ | ۲ | ۳۵/۶ | اهواز..... |
| ۲۵ | ۱۸/۲ | ۲۴ | ۱۹/۵ | ۲۴ | ۱۹/۰ | ۲۴ | ۱۹/۵ | ۲۴ | ۱۹/۵ | ایذه..... |
| ۲۴ | ۱۸/۴ | ۲۵ | ۱۸/۹ | ۲۵ | ۱۸/۷ | ۲۵ | ۱۹/۲ | ۲۵ | ۱۸/۹ | باغملک..... |
| ۱۲ | ۲۷/۴ | ۱۰ | ۲۷/۲ | ۱۱ | ۲۶/۹ | ۱۱ | ۲۶/۶ | ۱۳ | ۲۵/۶ | باوی..... |
| ۲ | ۳۷/۱ | ۱ | ۳۷/۲ | ۳ | ۳۶/۴ | ۳ | ۳۵/۵ | ۳ | ۳۳/۵ | بندرماهشهر..... |
| ۹ | ۲۷/۹ | ۱۶ | ۲۵/۲ | ۱۷ | ۲۴/۵ | ۱۷ | ۲۳/۸ | ۱۹ | ۲۲/۸ | بهبهان..... |
| ۲۱ | ۲۴/۴ | ۱۲ | ۲۶/۴ | ۱۲ | ۲۶/۷ | ۱۴ | ۲۶/۴ | ۱۱ | ۲۶/۰ | حمیدیه..... |
| ۳ | ۳۴/۸ | ۳ | ۳۲/۷ | ۵ | ۳۱/۵ | ۵ | ۳۰/۹ | ۵ | ۲۹/۸ | خرمشهر..... |
| ... | ... | ... | ... | ... | ... | ... | ... | ... | ... | دزپارت..... |
| ۱۰ | ۲۷/۷ | ۸ | ۲۷/۶ | ۹ | ۲۷/۲ | ۱۰ | ۲۷/۳ | ۱۰ | ۲۶/۴ | دزفول..... |
| ۱۸ | ۲۵/۳ | ۲۰ | ۲۳/۷ | ۱۹ | ۲۳/۳ | ۱۹ | ۲۳/۳ | ۱۸ | ۲۳/۰ | دشت آزادگان..... |
| ۲۲ | ۲۳/۱ | ۲۱ | ۲۲/۶ | ۲۳ | ۲۱/۴ | ۲۳ | ۲۰/۹ | ۲۳ | ۲۰/۵ | رامشیر..... |
| ۱۱ | ۲۷/۵ | ۱۱ | ۲۶/۴ | ۱۴ | ۲۵/۷ | ۱۵ | ۲۶/۱ | ۱۶ | ۲۴/۳ | رامهرمز..... |
| ۱۳ | ۲۶/۵ | ۱۳ | ۲۵/۵ | ۱۶ | ۲۵/۴ | ۱۶ | ۲۵/۴ | ۱۲ | ۲۵/۹ | شادگان..... |
| ۱۴ | ۲۵/۸ | ۱۸ | ۲۴/۹ | ۱ | ۳۷/۴ | ۱ | ۳۷/۰ | ۱ | ۳۵/۶ | شوش..... |
| ۸ | ۲۹/۰ | ۷ | ۲۷/۷ | ۸ | ۲۷/۶ | ۸ | ۲۷/۸ | ۹ | ۲۷/۱ | شوشتر..... |
| ۴ | ۳۲/۳ | ۴ | ۳۱/۸ | ۴ | ۳۱/۸ | ۴ | ۳۲/۲ | ۴ | ۳۲/۳ | کارون..... |
| ۲۷ | ۱۶/۰ | ۲۷ | ۱۵/۸ | ... | ... | ... | ... | ... | ... | کرخه..... |
| ۱۷ | ۲۵/۳ | ۲۲ | ۲۲/۴ | ۲۱ | ۲۲/۶ | ۲۰ | ۲۲/۸ | ۲۱ | ۲۱/۵ | گتوند..... |
| ۲۶ | ۱۷/۴ | ۲۶ | ۱۷/۶ | ۲۶ | ۱۶/۷ | ۲۶ | ۱۷/۱ | ۲۶ | ۱۷/۳ | لالی..... |
| ۱۹ | ۲۵/۲ | ۱۵ | ۲۵/۲ | ۱۵ | ۲۵/۷ | ۷ | ۲۸/۱ | ۷ | ۲۸/۶ | مسجد سلیمان..... |
| ۵ | ۳۱/۴ | ۹ | ۲۷/۵ | ۱۳ | ۲۶/۶ | ۱۲ | ۲۶/۶ | ۱۵ | ۲۵/۱ | هفتکل..... |
| ۱۶ | ۲۵/۵ | ۱۷ | ۲۵/۲ | ۲۰ | ۲۳/۲ | ۲۱ | ۲۲/۷ | ۲۰ | ۲۲/۶ | هنديجان..... |
| ۱۵ | ۲۵/۸ | ۱۹ | ۲۳/۹ | ۱۸ | ۲۴/۱ | ۱۸ | ۲۳/۶ | ۱۷ | ۲۳/۸ | هویزه..... |
| ۲۹ | ۰/۰ | ۲۹ | ۱۱/۳ | ۲۸ | ۱۱/۴ | ۲۷ | ۱۲/۶ | ۲۸ | ۱۲/۳ | عشایر..... |

ماخذ- اداره کل آموزش و پرورش خوزستان. نشریه جایگاه اقتصادی، اجتماعی و فرهنگی استان‌های کشور.

^۱ آمار دوره های استثنایی، پیش دبستانی و بزرگسال را شامل نمی شود.

^۲ شاخص در سطح استان و شهرستان بصورت مستقیم رتبه بندی گردیده و مقدار بیشتر شاخص نشان دهنده وضعیت نامطلوب تر و دارای رتبه کمتر است.

۱۳-۶- نمودار تراکم دانش آموز^۱ در کلاس دوره اول متوسطه دولتی^۲ در سال ۱۴۰۰-۱۴۰۱ (نفر)

منبع: جدول ۱۳-۶

^۱ آمار دوره های استثنایی، پیش دبستانی و بزرگسال را شامل نمی شود.

^۲ شاخص در سطح استان و شهرستان بصورت مستقیم رتبه بندی گردیده و مقدار بیشتر شاخص نشان دهنده وضعیت نامطلوب تر و دارای رتبه کمتر است.

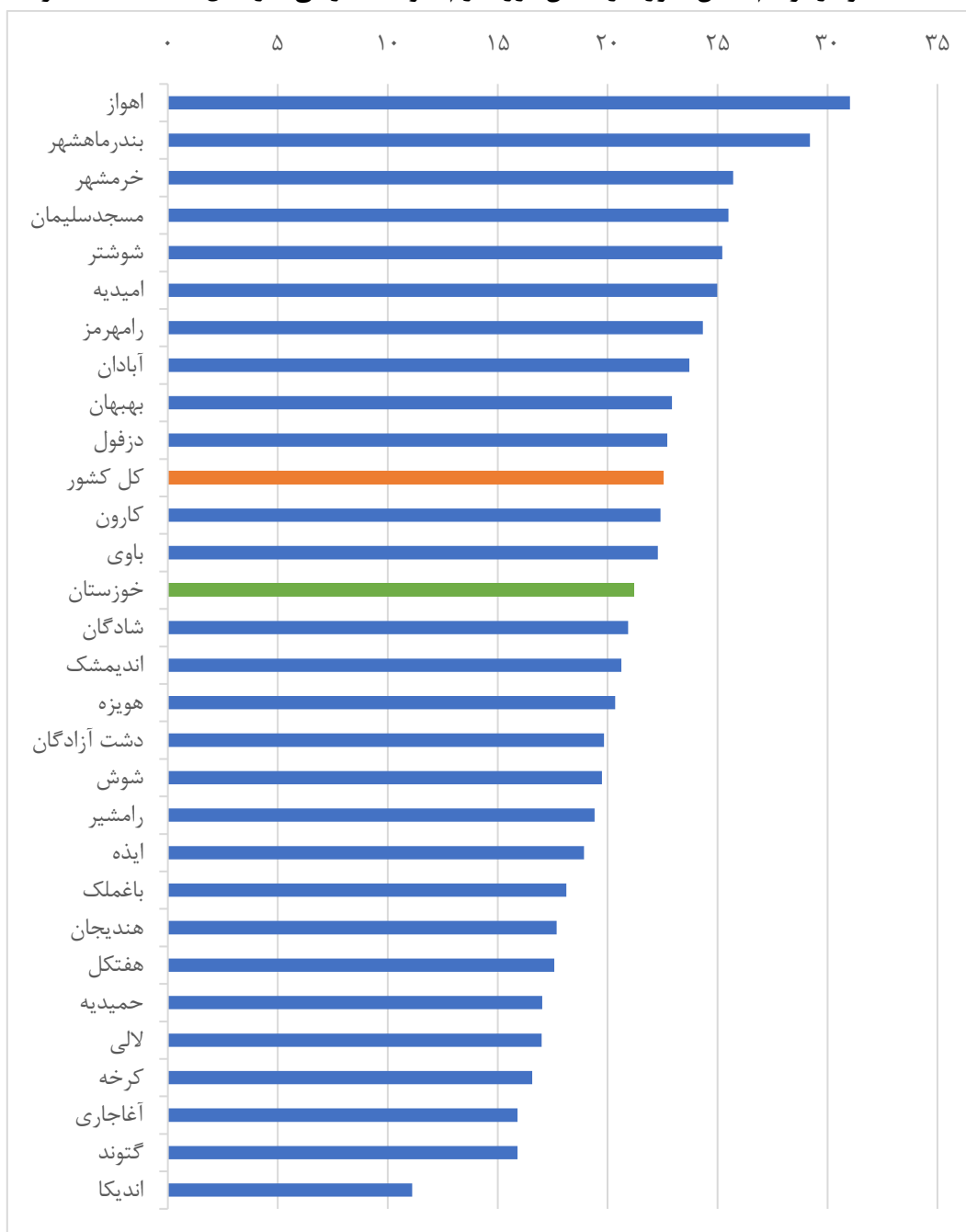
۱۳-۷- تراکم دانش آموزان در کلاس دوره دوم متوسطه دولتی^۲ (نفر)

| ۱۴۰۰-۱۴۰۱ | | ۱۳۹۹-۱۴۰۰ | | ۱۳۹۸-۱۳۹۹ | | ۱۳۹۷-۱۳۹۸ | | ۱۳۹۶-۱۳۹۷ | | شرح |
|-----------|-------|-----------|-------|-----------|-------|-----------|-------|-----------|-------|------------------|
| رتبه | تراکم | رتبه | تراکم | رتبه | تراکم | رتبه | تراکم | رتبه | تراکم | |
| xx | ۲۲/۵ | xx | ۲۲/۳ | xx | ۲۱/۳ | xx | ۲۱/۳ | xx | ۲۱/۲ | کل کشور..... |
| ۲۱ | ۲۱/۲ | ۱۹ | ۲۰/۹ | ۱۶ | ۲۰/۵ | ۱۶ | ۲۰/۵ | ۱۷ | ۲۰/۲ | خوزستان..... |
| ۸ | ۲۳/۷ | ۴ | ۲۳/۵ | ۶ | ۲۴/۵ | ۵ | ۲۴/۳ | ۸ | ۲۲/۹ | آبادان..... |
| ۲۶ | ۱۵/۹ | ۲۳ | ۱۶/۷ | ۲۵ | ۱۶/۸ | ۲۶ | ۱۶/۶ | ۲۷ | ۱۵/۹ | آغاجاری..... |
| ۶ | ۲۵/۰ | ۶ | ۲۳/۴ | ۹ | ۲۳/۵ | ۱۰ | ۲۲/۳ | ۱۲ | ۲۱/۵ | امیدیه..... |
| ۲۸ | ۱۱/۱ | ۲۹ | ۱۰/۷ | ۲۸ | ۱۲/۷ | ۲۸ | ۱۳/۴ | ۲۸ | ۱۳/۴ | اندیکا..... |
| ۱۴ | ۲۰/۶ | ۱۷ | ۱۹/۶ | ۱۸ | ۲۰/۰ | ۱۷ | ۱۹/۶ | ۱۹ | ۱۸/۵ | اندیمشک..... |
| ۱ | ۳۱/۰ | ۱ | ۲۹/۳ | ۱ | ۲۹/۶ | ۱ | ۲۸/۴ | ۱ | ۲۸/۴ | اهواز..... |
| ۱۹ | ۱۸/۹ | ۱۹ | ۱۸/۷ | ۲۰ | ۱۹/۱ | ۱۸ | ۱۹/۲ | ۱۷ | ۱۸/۹ | ایذه..... |
| ۲۰ | ۱۸/۱ | ۲۲ | ۱۷/۵ | ۲۲ | ۱۷/۹ | ۲۳ | ۱۷/۲ | ۲۶ | ۱۶/۳ | باغملک..... |
| ۱۲ | ۲۲/۳ | ۸ | ۲۲/۷ | ۷ | ۲۳/۹ | ۱۱ | ۲۲/۲ | ۱۳ | ۲۱/۱ | باوی..... |
| ۲ | ۲۹/۲ | ۲ | ۲۹/۲ | ۲ | ۲۹/۴ | ۲ | ۲۷/۶ | ۳ | ۲۶/۷ | بندرماهشهر..... |
| ۹ | ۲۲/۹ | ۱۶ | ۱۹/۸ | ۱۵ | ۲۰/۷ | ۱۵ | ۲۰/۲ | ۱۵ | ۲۰/۰ | بهبهان..... |
| ۲۳ | ۱۷/۰ | ۲۴ | ۱۶/۵ | ۲۶ | ۱۶/۰ | ۲۵ | ۱۶/۷ | ۲۰ | ۱۷/۶ | حمیدیه..... |
| ۳ | ۲۵/۷ | ۳ | ۲۵/۱ | ۴ | ۲۵/۸ | ۴ | ۲۵/۷ | ۴ | ۲۵/۶ | خرمشهر..... |
| ... | ... | ... | ... | ... | ... | ... | ... | ... | ... | دزپارت..... |
| ۱۰ | ۲۲/۷ | ۷ | ۲۲/۸ | ۸ | ۲۳/۵ | ۹ | ۲۲/۸ | ۹ | ۲۲/۸ | دزفول..... |
| ۱۶ | ۱۹/۸ | ۱۵ | ۱۹/۹ | ۱۲ | ۲۱/۹ | ۷ | ۲۳/۸ | ۶ | ۲۳/۶ | دشت آزادگان..... |
| ۱۸ | ۱۹/۴ | ۱۴ | ۲۰/۰ | ۱۷ | ۲۰/۱ | ۱۹ | ۱۸/۸ | ۱۸ | ۱۸/۸ | رامشیر..... |
| ۷ | ۲۴/۳ | ۱۲ | ۲۰/۴ | ۱۶ | ۲۰/۲ | ۱۶ | ۱۹/۶ | ۱۶ | ۱۹/۷ | رامهرمز..... |
| ۱۳ | ۲۰/۹ | ۱۳ | ۲۰/۱ | ۱۳ | ۲۱/۷ | ۱۲ | ۲۱/۷ | ۱۱ | ۲۱/۹ | شادگان..... |
| ۱۷ | ۱۹/۷ | ۱۸ | ۱۹/۴ | ۳ | ۲۷/۰ | ۳ | ۲۶/۱ | ۲ | ۲۶/۹ | شوش..... |
| ۵ | ۲۵/۲ | ۱۰ | ۲۱/۷ | ۱۱ | ۲۲/۱ | ۱۴ | ۲۱/۵ | ۱۰ | ۲۲/۱ | شوشتر..... |
| ۱۱ | ۲۲/۴ | ۵ | ۲۳/۵ | ۵ | ۲۴/۶ | ۶ | ۲۴/۰ | ۵ | ۲۴/۲ | کارون..... |
| ۲۵ | ۱۶/۶ | ۲۷ | ۱۵/۳ | ... | ... | ... | ... | ... | ... | کرخه..... |
| ۲۷ | ۱۵/۹ | ۲۵ | ۱۶/۵ | ۲۳ | ۱۶/۸ | ۲۱ | ۱۷/۴ | ۲۱ | ۱۷/۴ | گتوند..... |
| ۲۴ | ۱۷/۰ | ۲۶ | ۱۶/۴ | ۲۴ | ۱۶/۸ | ۲۴ | ۱۷/۲ | ۲۲ | ۱۷/۴ | لالی..... |
| ۴ | ۲۵/۵ | ۱۱ | ۲۱/۴ | ۱۰ | ۲۲/۴ | ۸ | ۲۲/۸ | ۷ | ۲۳/۴ | مسجد سلیمان..... |
| ۲۲ | ۱۷/۶ | ۲۱ | ۱۷/۸ | ۲۱ | ۱۸/۹ | ۲۲ | ۱۷/۳ | ۲۴ | ۱۶/۹ | هفتکل..... |
| ۲۱ | ۱۷/۷ | ۲۰ | ۱۸/۴ | ۱۹ | ۱۹/۹ | ۲۰ | ۱۷/۸ | ۲۵ | ۱۶/۸ | هندیجان..... |
| ۱۵ | ۲۰/۳ | ۹ | ۲۱/۷ | ۱۴ | ۲۱/۶ | ۱۳ | ۲۱/۶ | ۱۴ | ۲۰/۶ | هویزه..... |
| ۲۹ | ۰/۰ | ۲۸ | ۱۴/۳ | ۲۷ | ۱۵/۰ | ۲۷ | ۱۴/۹ | ۲۳ | ۱۷/۳ | عشایر..... |

ماخذ- اداره کل آموزش و پرورش خوزستان. نشریه جایگاه اقتصادی، اجتماعی و فرهنگی استان‌های کشور.

^۱ آمار دوره های استثنایی، پیش دبستانی و بزرگسال را شامل نمی شود.

^۲ شاخص در سطح استان و شهرستان بصورت مستقیم رتبه بندی گردیده و مقدار بیشتر شاخص نشان دهنده وضعیت نامطلوب تر و دارای رتبه کمتر است.

۱۳-۷- نمودار تراکم دانش آموز^۱ در کلاس دوره دوم متوسطه دولتی^۲ در سال ۱۴۰۱-۱۴۰۰ (نفر)

مینا: جدول ۱۳-۷

^۱ آمار دوره های استثنایی، پیش دبستانی و بزرگسال را شامل نمی شود.

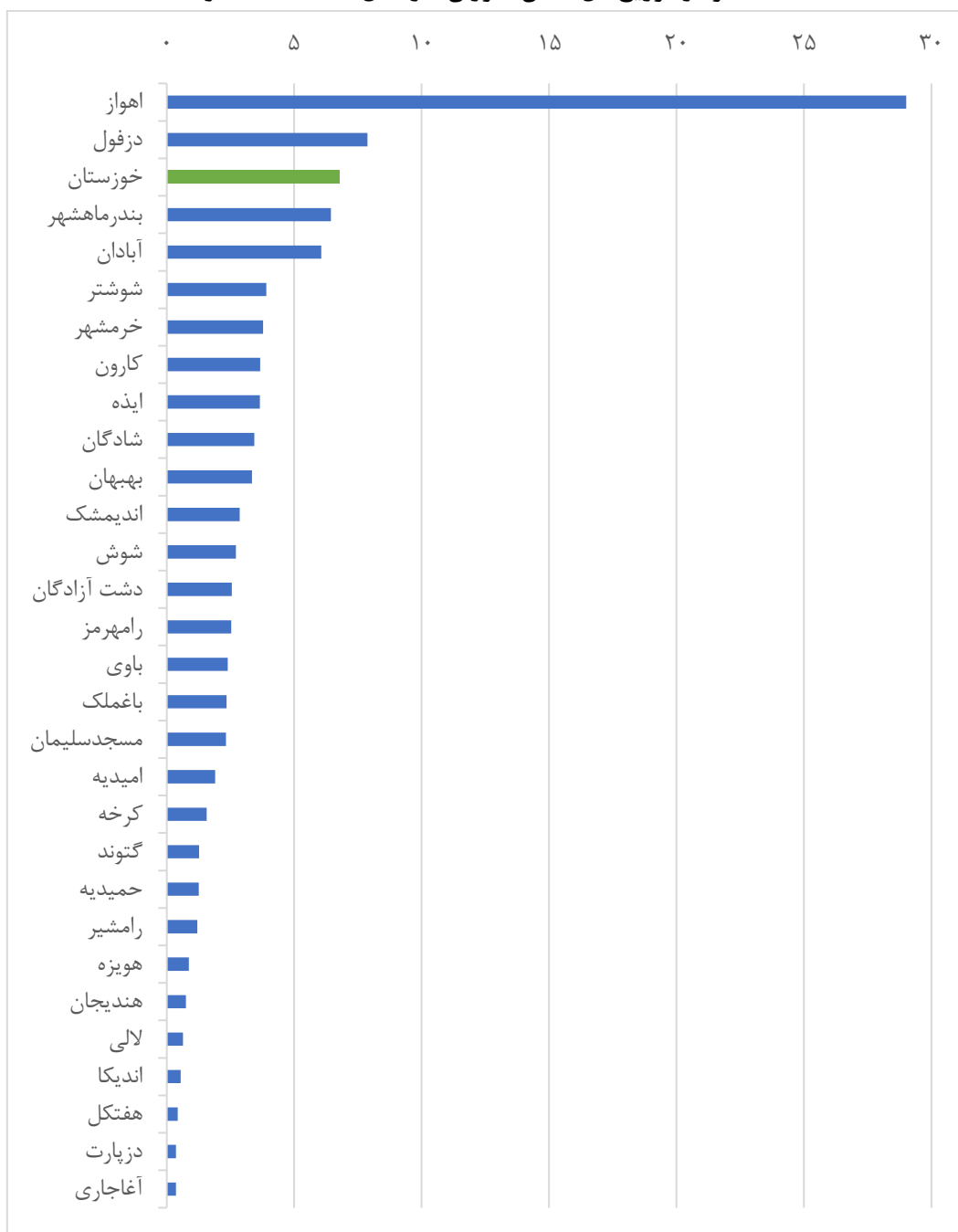
^۲ شاخص در سطح استان و شهرستان بصورت مستقیم رتبه بندی گردیده و مقدار بیشتر شاخص نشان دهنده وضعیت نامطلوب تر و دارای رتبه کمتر است.

۱۳-۸- توزیع کل دانش آموزان^۱ (درصد)

| ۱۴۰۰-۱۴۰۱ | | ۱۳۹۹-۱۴۰۰ | | ۱۳۹۸-۱۳۹۹ | | ۱۳۹۷-۱۳۹۸ | | ۱۳۹۶-۱۳۹۷ | | شرح |
|-----------|-------|-----------|-------|-----------|-------|-----------|-------|-----------|-------|------------------|
| رتبه | توزیع | رتبه | توزیع | رتبه | توزیع | رتبه | توزیع | رتبه | توزیع | |
| XX | ۱۰۰/۰ | XX | ۱۰۰/۰ | XX | ۱۰۰/۰ | XX | ۱۰۰/۰ | XX | ۱۰۰/۰ | کل کشور..... |
| ۳ | ۶/۸ | ۳ | ۶/۸ | ۳ | ۶/۸ | ۳ | ۶/۸ | ۳ | ۶/۸ | خوزستان..... |
| ۴ | ۶/۱ | ۴ | ۶/۰ | ۴ | ۶/۱ | ۴ | ۶/۱ | ۴ | ۶/۰ | آبادان..... |
| ۲۹ | ۰/۴ | ۲۹ | ۰/۴ | ۲۸ | ۰/۴ | ۲۸ | ۰/۴ | ۲۸ | ۰/۴ | آغاجاری..... |
| ۱۸ | ۱/۹ | ۱۸ | ۱/۹ | ۱۸ | ۱/۹ | ۱۸ | ۱/۹ | ۱۸ | ۱/۸ | امیدیه..... |
| ۲۶ | ۰/۵ | ۲۷ | ۰/۶ | ۲۶ | ۰/۶ | ۲۶ | ۰/۶ | ۲۶ | ۰/۶ | اندیکا..... |
| ۱۱ | ۲/۹ | ۱۱ | ۲/۹ | ۱۱ | ۲/۹ | ۱۲ | ۲/۹ | ۱۲ | ۲/۹ | اندیمشک..... |
| ۱ | ۲۹/۰ | ۱ | ۲۷/۹ | ۱ | ۲۸/۱ | ۱ | ۲۷/۷ | ۱ | ۲۷/۷ | اهواز..... |
| ۸ | ۳/۷ | ۵ | ۴/۱ | ۶ | ۴/۱ | ۵ | ۴/۲ | ۵ | ۴/۲ | ایذه..... |
| ۱۶ | ۲/۳ | ۱۵ | ۲/۴ | ۱۵ | ۲/۴ | ۱۵ | ۲/۴ | ۱۴ | ۲/۴ | باغملک..... |
| ۱۵ | ۲/۴ | ۱۶ | ۲/۴ | ۱۷ | ۲/۴ | ۱۷ | ۲/۳ | ۱۷ | ۲/۳ | باوی..... |
| ۳ | ۶/۴ | ۳ | ۶/۴ | ۳ | ۶/۴ | ۳ | ۶/۳ | ۳ | ۶/۳ | بندرماهشهر..... |
| ۱۰ | ۳/۳ | ۱۰ | ۳/۳ | ۱۰ | ۳/۴ | ۱۱ | ۳/۳ | ۱۱ | ۳/۳ | بهبهان..... |
| ۲۱ | ۱/۳ | ۲۲ | ۱/۲ | ۲۱ | ۱/۲ | ۲۱ | ۱/۲ | ۲۱ | ۱/۲ | حمیدیه..... |
| ۶ | ۳/۸ | ۷ | ۳/۷ | ۸ | ۳/۸ | ۸ | ۳/۸ | ۸ | ۳/۸ | خرمشهر..... |
| ۲۸ | ۰/۴ | ... | ... | ... | ... | ... | ... | ... | ... | دزپارت..... |
| ۲ | ۷/۹ | ۲ | ۷/۸ | ۲ | ۸/۰ | ۲ | ۷/۹ | ۲ | ۸/۰ | دزفول..... |
| ۱۳ | ۲/۶ | ۱۳ | ۲/۵ | ۱۲ | ۲/۵ | ۱۳ | ۲/۵ | ۱۳ | ۲/۵ | دشت آزادگان..... |
| ۲۲ | ۱/۲ | ۲۳ | ۱/۲ | ۲۲ | ۱/۲ | ۲۲ | ۱/۲ | ۲۲ | ۱/۲ | رامشیر..... |
| ۱۴ | ۲/۵ | ۱۴ | ۲/۵ | ۱۳ | ۲/۵ | ۱۴ | ۲/۵ | ۱۵ | ۲/۴ | رامهرمز..... |
| ۹ | ۳/۴ | ۹ | ۳/۴ | ۱۴ | ۲/۵ | ۱۰ | ۳/۵ | ۱۰ | ۳/۵ | شادگان..... |
| ۱۲ | ۲/۷ | ۱۲ | ۲/۶ | ۵ | ۴/۲ | ۶ | ۴/۱ | ۶ | ۴/۱ | شوش..... |
| ۵ | ۳/۹ | ۶ | ۳/۹ | ۷ | ۴/۰ | ۷ | ۴/۰ | ۷ | ۴/۰ | شوشتر..... |
| ۷ | ۳/۷ | ۸ | ۳/۶ | ۹ | ۳/۶ | ۹ | ۳/۶ | ۹ | ۳/۵ | کارون..... |
| ۱۹ | ۱/۶ | ۱۹ | ۱/۶ | ... | ... | ... | ... | ... | ... | کرخه..... |
| ۲۰ | ۱/۳ | ۲۱ | ۱/۳ | ۲۰ | ۱/۳ | ۲۰ | ۱/۳ | ۲۰ | ۱/۳ | گتوند..... |
| ۲۵ | ۰/۶ | ۲۶ | ۰/۶ | ۲۵ | ۰/۷ | ۲۵ | ۰/۶ | ۲۵ | ۰/۶ | لالی..... |
| ۱۷ | ۲/۳ | ۱۷ | ۲/۳ | ۱۶ | ۲/۴ | ۱۶ | ۲/۴ | ۱۶ | ۲/۴ | مسجد سلیمان..... |
| ۲۷ | ۰/۴ | ۲۸ | ۰/۴ | ۲۷ | ۰/۴ | ۲۷ | ۰/۴ | ۲۷ | ۰/۴ | هفتکل..... |
| ۲۴ | ۰/۸ | ۲۵ | ۰/۸ | ۲۴ | ۰/۸ | ۲۴ | ۰/۷ | ۲۴ | ۰/۷ | هندیجان..... |
| ۲۳ | ۰/۹ | ۲۴ | ۰/۹ | ۲۳ | ۰/۹ | ۲۳ | ۰/۹ | ۲۳ | ۰/۸ | هويزه..... |
| ۳۰ | ۰/۰ | ۲۰ | ۱/۳ | ۱۹ | ۱/۴ | ۱۹ | ۱/۴ | ۱۹ | ۱/۵ | عشایر..... |

ماخذ- سالنامه آماری خوزستان. نشریه جایگاه اقتصادی، اجتماعی و فرهنگی استان‌های کشور.

^۱ آمار دوره های استثنایی، پیش دبستانی، ایثارگران و بزرگسال را شامل نمی شود.

۸-۱۳- نمودار توزیع کل دانش آموزان^۱ در سال ۱۴۰۰-۱۴۰۱ (درصد)

منبع: جدول ۸-۱۳

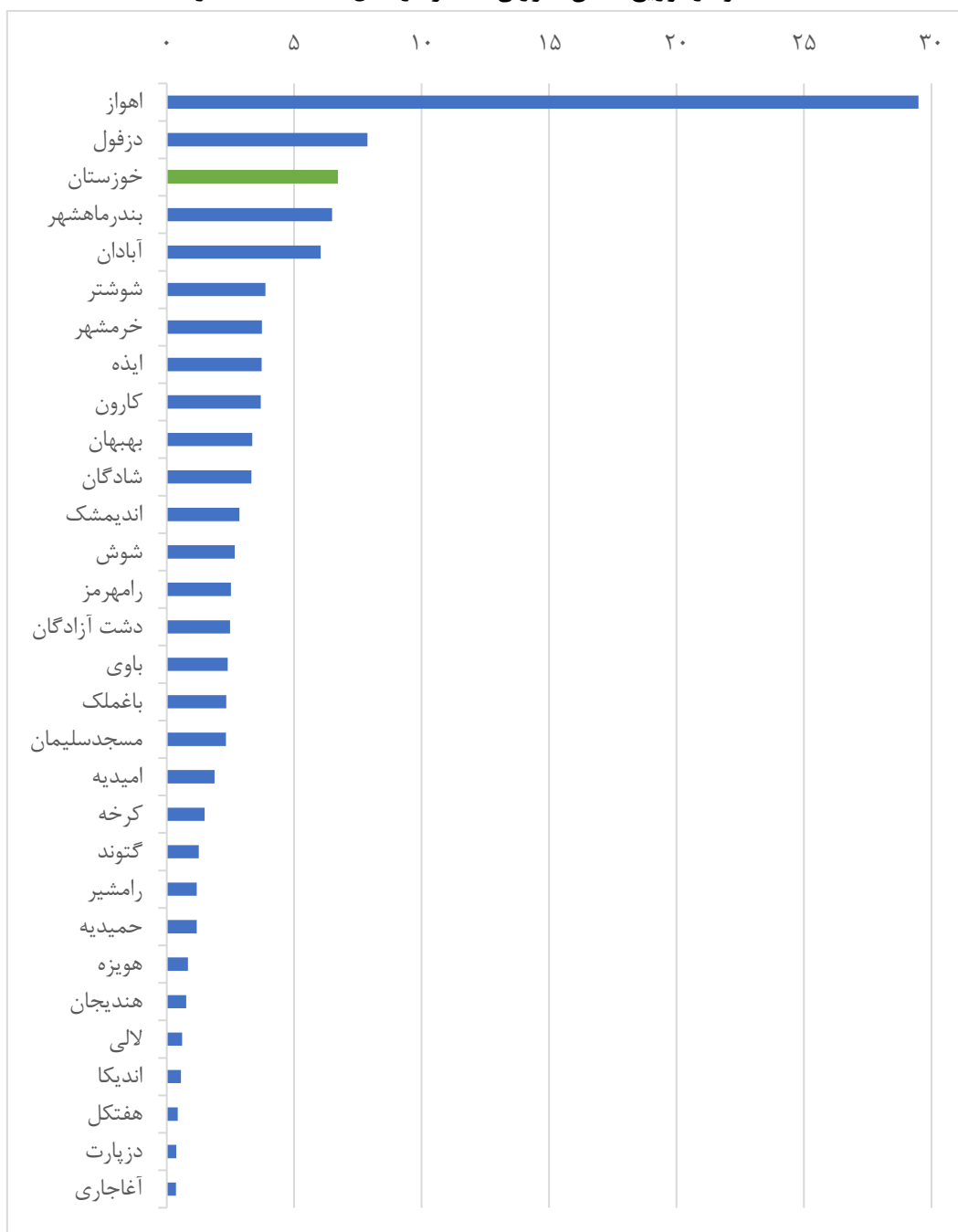
^۱ آمار دوره های استثنایی، پیش دبستانی، ایثارگران و بزرگسال را شامل نمی شود.

۱۳-۹- توزیع دانش آموزان^۱ دختر (درصد)

| ۱۴۰۰-۱۴۰۱ | | ۱۳۹۹-۱۴۰۰ | | ۱۳۹۸-۱۳۹۹ | | ۱۳۹۷-۱۳۹۸ | | ۱۳۹۶-۱۳۹۷ | | شرح |
|-----------|-------|-----------|-------|-----------|-------|-----------|-------|-----------|-------|------------------|
| رتبه | توزیع | رتبه | توزیع | رتبه | توزیع | رتبه | توزیع | رتبه | توزیع | |
| XX | ۱۰۰/۰ | XX | ۱۰۰/۰ | XX | ۱۰۰/۰ | XX | ۱۰۰/۰ | XX | ۱۰۰/۰ | کل کشور..... |
| ۳ | ۶/۷ | ۳ | ۶/۸ | ۳ | ۶/۸ | ۳ | ۶/۸ | ۳ | ۶/۸ | خوزستان..... |
| ۴ | ۶/۰ | ۴ | ۶/۰ | ۴ | ۶/۲ | ۴ | ۶/۱ | ۴ | ۶/۱ | آبادان..... |
| ۲۹ | ۰/۴ | ۲۹ | ۰/۴ | ۲۸ | ۰/۴ | ۲۸ | ۰/۴ | ۲۸ | ۰/۴ | آغاجاری..... |
| ۱۸ | ۱/۹ | ۱۸ | ۱/۸ | ۱۷ | ۱/۹ | ۱۸ | ۱/۸ | ۱۸ | ۱/۹ | امیدیه..... |
| ۲۶ | ۰/۶ | ۲۷ | ۰/۶ | ۲۶ | ۰/۶ | ۲۶ | ۰/۶ | ۲۶ | ۰/۶ | اندیکا..... |
| ۱۱ | ۲/۹ | ۱۱ | ۲/۸ | ۱۱ | ۲/۹ | ۱۲ | ۲/۹ | ۱۲ | ۲/۹ | اندیمشک..... |
| ۱ | ۲۹/۵ | ۱ | ۲۸/۸ | ۱ | ۲۹/۴ | ۱ | ۲۸/۶ | ۱ | ۲۷/۶ | اهواز..... |
| ۷ | ۳/۷ | ۵ | ۴/۱ | ۵ | ۴/۲ | ۵ | ۴/۲ | ۵ | ۴/۳ | ایذه..... |
| ۱۶ | ۲/۳ | ۱۶ | ۲/۴ | ۱۴ | ۲/۴ | ۱۴ | ۲/۴ | ۱۳ | ۲/۵ | باغملک..... |
| ۱۵ | ۲/۴ | ۱۵ | ۲/۴ | ۱۵ | ۲/۴ | ۱۷ | ۲/۳ | ۱۷ | ۲/۳ | باوی..... |
| ۳ | ۶/۵ | ۳ | ۶/۴ | ۳ | ۶/۵ | ۳ | ۶/۴ | ۳ | ۶/۴ | بندرماهشهر..... |
| ۹ | ۳/۳ | ۹ | ۳/۳ | ۱۰ | ۳/۴ | ۱۰ | ۳/۴ | ۱۰ | ۳/۴ | بهبهان..... |
| ۲۲ | ۱/۲ | ۲۳ | ۱/۲ | ۲۲ | ۱/۲ | ۲۲ | ۱/۱ | ۲۲ | ۱/۱ | حمیدیه..... |
| ۶ | ۳/۷ | ۷ | ۳/۷ | ۸ | ۳/۸ | ۸ | ۳/۷ | ۸ | ۳/۷ | خرمشهر..... |
| ۲۸ | ۰/۴ | ... | ... | ... | ... | ... | ... | ... | ... | دزپارت..... |
| ۲ | ۷/۹ | ۲ | ۷/۸ | ۲ | ۸/۰ | ۲ | ۷/۹ | ۲ | ۸/۰ | دزفول..... |
| ۱۴ | ۲/۵ | ۱۴ | ۲/۵ | ۱۳ | ۲/۵ | ۱۵ | ۲/۴ | ۱۵ | ۲/۴ | دشت آزادگان..... |
| ۲۱ | ۱/۲ | ۲۲ | ۱/۲ | ۲۱ | ۱/۲ | ۲۱ | ۱/۲ | ۲۱ | ۱/۲ | رامشیر..... |
| ۱۳ | ۲/۵ | ۱۳ | ۲/۵ | ۱۲ | ۲/۵ | ۱۳ | ۲/۴ | ۱۴ | ۲/۴ | رامهرمز..... |
| ۱۰ | ۳/۳ | ۱۰ | ۳/۳ | ۱۹ | ۱/۳ | ۱۱ | ۳/۳ | ۱۱ | ۳/۴ | شادگان..... |
| ۱۲ | ۲/۷ | ۱۲ | ۲/۶ | ۶ | ۴/۱ | ۶ | ۳/۹ | ۷ | ۴/۰ | شوش..... |
| ۵ | ۳/۹ | ۶ | ۳/۹ | ۷ | ۴/۰ | ۷ | ۳/۹ | ۶ | ۴/۱ | شوشتر..... |
| ۸ | ۳/۷ | ۸ | ۳/۶ | ۹ | ۳/۷ | ۹ | ۳/۵ | ۹ | ۳/۶ | کارون..... |
| ۱۹ | ۱/۵ | ۱۹ | ۱/۵ | ... | ... | ... | ... | ... | ... | کرخه..... |
| ۲۰ | ۱/۳ | ۲۰ | ۱/۲ | ۲۰ | ۱/۳ | ۲۰ | ۱/۳ | ۲۰ | ۱/۳ | گتوند..... |
| ۲۵ | ۰/۶ | ۲۶ | ۰/۶ | ۲۵ | ۰/۶ | ۲۵ | ۰/۶ | ۲۵ | ۰/۶ | لالی..... |
| ۱۷ | ۲/۳ | ۱۷ | ۲/۳ | ۱۶ | ۲/۴ | ۱۶ | ۲/۴ | ۱۶ | ۲/۴ | مسجد سلیمان..... |
| ۲۷ | ۰/۴ | ۲۸ | ۰/۴ | ۲۷ | ۰/۴ | ۲۷ | ۰/۴ | ۲۷ | ۰/۴ | هفتکل..... |
| ۲۴ | ۰/۸ | ۲۵ | ۰/۸ | ۲۴ | ۰/۸ | ۲۴ | ۰/۷ | ۲۴ | ۰/۸ | هندیجان..... |
| ۲۳ | ۰/۸ | ۲۴ | ۰/۸ | ۲۳ | ۰/۸ | ۲۳ | ۰/۸ | ۲۳ | ۰/۸ | هویزه..... |
| ۳۰ | ۰/۰ | ۲۱ | ۱/۲ | ۱۸ | ۱/۳ | ۱۹ | ۱/۳ | ۱۹ | ۱/۴ | عشایر..... |

ماخذ- سالنامه آماری خوزستان. نشریه جایگاه اقتصادی، اجتماعی و فرهنگی استان‌های کشور.

^۱ آمار دوره های استثنایی، پیش دبستانی، ایثارگران و بزرگسال را شامل نمی شود.

۹-۱۳- نمودار توزیع دانش آموزان^۱ دختر در سال ۱۴۰۰-۱۴۰۱ (درصد)

منبع: جدول ۹-۱۳

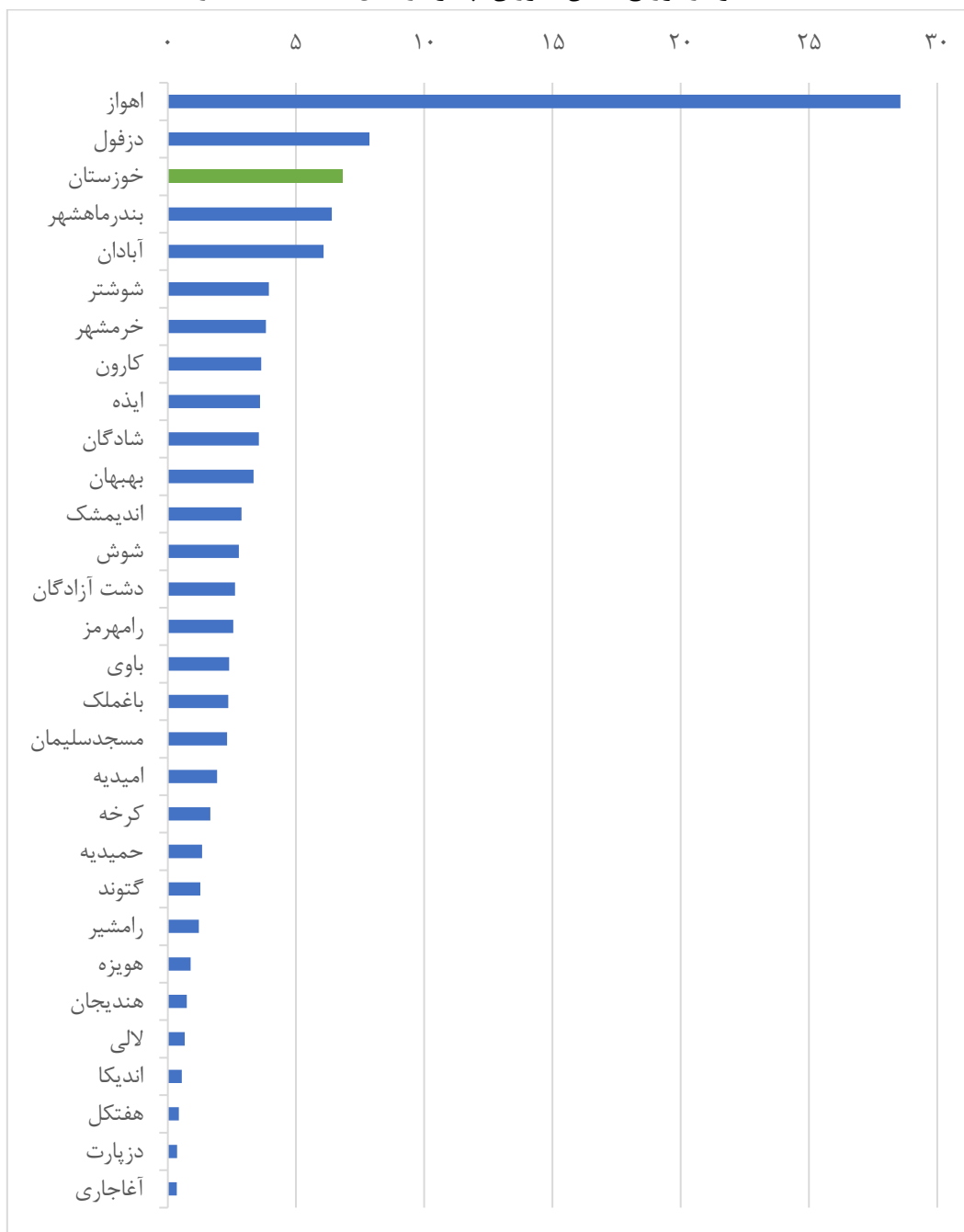
^۱ آمار دوره های استثنایی، پیش دبستانی، ایثارگران و بزرگسال را شامل نمی شود.

۱۰-۱۳- توزیع دانش آموزان^۱ پسر (درصد)

| ۱۴۰۰-۱۴۰۱ | | ۱۳۹۹-۱۴۰۰ | | ۱۳۹۸-۱۳۹۹ | | ۱۳۹۷-۱۳۹۸ | | ۱۳۹۶-۱۳۹۷ | | شرح |
|-----------|--------|-----------|-------|-----------|-------|-----------|-------|-----------|-------|------------------|
| رتبه | توزیع | رتبه | توزیع | رتبه | توزیع | رتبه | توزیع | رتبه | توزیع | |
| XX | ۱۰۰/۰۰ | XX | ۱۰۰/۰ | XX | ۱۰۰/۰ | XX | ۱۰۰/۰ | XX | ۱۰۰/۰ | کل کشور..... |
| ۳ | ۶/۸ | ۳ | ۶/۸ | ۳ | ۶/۸ | ۳ | ۶/۹ | ۳ | ۶/۹ | خوزستان..... |
| ۴ | ۶/۱ | ۴ | ۶/۱ | ۴ | ۶/۱ | ۴ | ۶/۱ | ۴ | ۶/۱ | آبادان..... |
| ۲۹ | ۰/۳ | ۲۹ | ۰/۴ | ۲۸ | ۰/۴ | ۲۸ | ۰/۴ | ۲۸ | ۰/۴ | آغاجاری..... |
| ۱۸ | ۱/۹ | ۱۸ | ۱/۹ | ۱۸ | ۱/۹ | ۱۸ | ۱/۹ | ۱۸ | ۱/۸ | امیدیه..... |
| ۲۶ | ۰/۵ | ۲۷ | ۰/۶ | ۲۶ | ۰/۶ | ۲۶ | ۰/۶ | ۲۶ | ۰/۶ | اندیکا..... |
| ۱۱ | ۲/۹ | ۱۱ | ۲/۹ | ۱۲ | ۲/۹ | ۱۲ | ۲/۹ | ۱۲ | ۲/۹ | اندیمشک..... |
| ۱ | ۲۸/۶ | ۱ | ۲۷/۰ | ۱ | ۲۷/۰ | ۱ | ۲۶/۸ | ۱ | ۲۷/۸ | اهواز..... |
| ۸ | ۳/۶ | ۵ | ۴/۰ | ۶ | ۴/۰ | ۶ | ۴/۱ | ۶ | ۴/۱ | ایذه..... |
| ۱۶ | ۲/۴ | ۱۵ | ۲/۴ | ۱۵ | ۲/۴ | ۱۵ | ۲/۴ | ۱۵ | ۲/۴ | باغملک..... |
| ۱۵ | ۲/۴ | ۱۶ | ۲/۴ | ۱۷ | ۲/۳ | ۱۷ | ۲/۳ | ۱۷ | ۲/۲ | باوی..... |
| ۳ | ۶/۴ | ۳ | ۶/۴ | ۳ | ۶/۴ | ۳ | ۶/۳ | ۳ | ۶/۲ | بندرماهشهر..... |
| ۱۰ | ۳/۳ | ۱۰ | ۳/۳ | ۱۱ | ۳/۳ | ۱۱ | ۳/۳ | ۱۱ | ۳/۳ | بهبهان..... |
| ۲۰ | ۱/۳ | ۲۱ | ۱/۳ | ۲۰ | ۱/۳ | ۲۰ | ۱/۳ | ۲۰ | ۱/۳ | حمیدیه..... |
| ۶ | ۳/۸ | ۷ | ۳/۸ | ۸ | ۳/۸ | ۸ | ۳/۹ | ۸ | ۳/۸ | خرمشهر..... |
| ۲۸ | ۰/۴ | ... | ... | ... | ... | ... | ... | ... | ... | دزپارت..... |
| ۲ | ۷/۹ | ۲ | ۷/۹ | ۲ | ۷/۹ | ۲ | ۷/۹ | ۲ | ۷/۹ | دزفول..... |
| ۱۳ | ۲/۶ | ۱۳ | ۲/۶ | ۱۳ | ۲/۶ | ۱۳ | ۲/۷ | ۱۳ | ۲/۶ | دشت آزادگان..... |
| ۲۲ | ۱/۲ | ۲۳ | ۱/۲ | ۲۲ | ۱/۲ | ۲۲ | ۱/۲ | ۲۲ | ۱/۲ | رامشیر..... |
| ۱۴ | ۲/۵ | ۱۴ | ۲/۵ | ۱۴ | ۲/۵ | ۱۴ | ۲/۵ | ۱۴ | ۲/۴ | رامهرمز..... |
| ۹ | ۳/۵ | ۹ | ۳/۶ | ۹ | ۳/۶ | ۹ | ۳/۶ | ۹ | ۳/۶ | شادگان..... |
| ۱۲ | ۲/۸ | ۱۲ | ۲/۷ | ۵ | ۴/۳ | ۵ | ۴/۳ | ۵ | ۴/۲ | شوش..... |
| ۵ | ۳/۹ | ۶ | ۴/۰ | ۷ | ۴/۰ | ۷ | ۴/۰ | ۷ | ۴/۰ | شوشتر..... |
| ۷ | ۳/۶ | ۸ | ۳/۶ | ۱۰ | ۳/۶ | ۱۰ | ۳/۶ | ۱۰ | ۳/۵ | کارون..... |
| ۱۹ | ۱/۷ | ۱۹ | ۱/۷ | ... | ... | ... | ... | ... | ... | کرخه..... |
| ۲۱ | ۱/۳ | ۲۲ | ۱/۳ | ۲۱ | ۱/۳ | ۲۱ | ۱/۳ | ۲۱ | ۱/۳ | گتوند..... |
| ۲۵ | ۰/۷ | ۲۶ | ۰/۷ | ۲۵ | ۰/۷ | ۲۵ | ۰/۷ | ۲۵ | ۰/۷ | لالی..... |
| ۱۷ | ۲/۳ | ۱۷ | ۲/۳ | ۱۶ | ۲/۴ | ۱۶ | ۲/۴ | ۱۶ | ۲/۳ | مسجد سلیمان..... |
| ۲۷ | ۰/۴ | ۲۸ | ۰/۴ | ۲۷ | ۰/۴ | ۲۷ | ۰/۴ | ۲۷ | ۰/۴ | هفتکل..... |
| ۲۴ | ۰/۷ | ۲۵ | ۰/۸ | ۲۴ | ۰/۷ | ۲۴ | ۰/۷ | ۲۴ | ۰/۷ | هندیجان..... |
| ۲۳ | ۰/۹ | ۲۴ | ۰/۹ | ۲۳ | ۰/۹ | ۲۳ | ۰/۹ | ۲۳ | ۰/۹ | هویزه..... |
| ۳۰ | ۰/۰ | ۲۰ | ۱/۴ | ۱۹ | ۱/۴ | ۱۹ | ۱/۵ | ۱۹ | ۱/۶ | عشایر..... |

ماخذ- سالنامه آماری خوزستان. نشریه جایگاه اقتصادی، اجتماعی و فرهنگی استان‌های کشور.

^۱ آمار دوره های استثنایی، پیش دبستانی، ایثارگران و بزرگسال را شامل نمی شود.

۱۳-۱۰- نمودار توزیع دانش آموزان^۱ پسر در سال ۱۴۰۰-۱۴۰۱ (درصد)

منبع: جدول ۱۰-۱۳

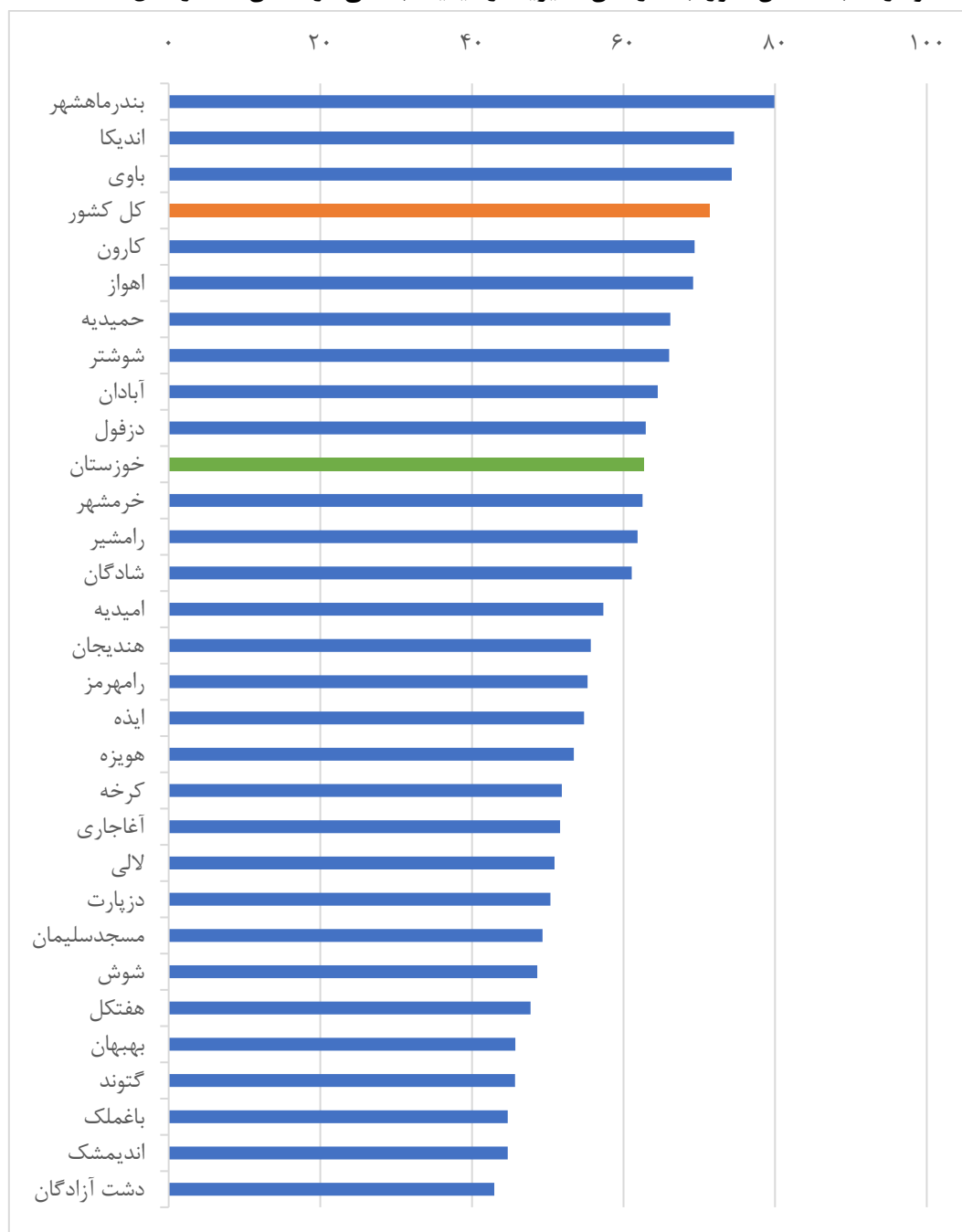
^۱ آمار دوره های استثنایی، پیش دبستانی، ایثارگران و بزرگسال را شامل نمی شود.

۱۱-۱۳- نسبت دانش آموز^۱ به کارکنان مدیریت و کیفیت بخشی در استان ها^۲ (نفر)

| ۱۴۰۰-۱۴۰۱ | | ۱۳۹۹-۱۴۰۰ | | ۱۳۹۸-۱۳۹۹ | | ۱۳۹۷-۱۳۹۸ | | ۱۳۹۶-۱۳۹۷ | | شرح |
|-----------|------|-----------|------|-----------|------|-----------|------|-----------|------|--|
| رتبه | نسبت | رتبه | نسبت | رتبه | نسبت | رتبه | نسبت | رتبه | نسبت | |
| xx | ۷/۱ | xx | ۷۰ | xx | ۷۰ | xx | ۶۷ | xx | ۶۰ | کشور کل خوزستان آبادان آغاچاری امیدیه اندیکا اندیمشک اهواز ایذه باغملک باوی بندرماهشهر بهبهان حمیدیه خرمشهر ... دزپارت دزفول دشت رامشیر رامهرمز شادگان شوش شوشتر کارون ... گرخه گتوند لالی مسجد هفتکل هندیجان هویزه |
| ۲۲ | ۶۲/۷ | ۲۲ | ۶۲/۷ | ۱۸ | ۶۳/۵ | ۱۵ | ۶۳/۱ | ۱۰ | ۵۸/۳ | |
| ۸ | ۶۴/۵ | ۱۱ | ۶۹/۱ | ۱۰ | ۵۷/۶ | ۶ | ۴۸/۱ | ۸ | ۴۳/۴ | |
| ۱۹ | ۵۱/۶ | ۱۸ | ۶۲/۰ | ۲۲ | ۴۵/۲ | ۲۷ | ۳۱/۷ | ۲۷ | ۲۹/۴ | |
| ۱۳ | ۵۷/۳ | ۲۰ | ۵۹/۶ | ۱۱ | ۵۲/۶ | ۱۶ | ۴۰/۰ | ۱۳ | ۳۸/۴ | |
| ۲ | ۷۴/۶ | ۲ | ۹۲/۳ | ۴ | ۶۷/۷ | ۱۰ | ۴۳/۹ | ۱۲ | ۴۱/۰ | |
| ۲۸ | ۴۴/۷ | ۱۹ | ۶۱/۵ | ۲۶ | ۴۱/۸ | ۲۱ | ۳۵/۲ | ۲۲ | ۳۴/۰ | |
| ۵ | ۶۹/۲ | ۸ | ۷۲/۷ | ۶ | ۶۱/۴ | ۷ | ۴۷/۴ | ۷ | ۴۴/۱ | |
| ۱۶ | ۵۴/۸ | ۱۶ | ۶۴/۰ | ۱۷ | ۴۸/۶ | ۱۹ | ۳۷/۸ | ۱۸ | ۳۶/۶ | |
| ۲۷ | ۴۴/۷ | ۲۵ | ۵۰/۴ | ۲۱ | ۴۶/۶ | ۲۵ | ۳۳/۶ | ۲۵ | ۳۲/۶ | |
| ۳ | ۷۴/۳ | ۴ | ۸۰/۱ | ۱ | ۷۲/۶ | ۲ | ۵۵/۸ | ۳ | ۵۱/۲ | |
| ۱ | ۷۹/۹ | ۳ | ۹۱/۹ | ۲ | ۷۱/۱ | ۳ | ۵۵/۳ | ۲ | ۵۱/۷ | |
| ۲۵ | ۴۵/۷ | ۲۸ | ۴۴/۹ | ۲۷ | ۴۰/۳ | ۲۲ | ۳۴/۷ | ۲۳ | ۳۳/۷ | |
| ۶ | ۶۶/۲ | ۵ | ۷۵/۱ | ۵ | ۶۳/۰ | ۸ | ۴۶/۸ | ۴ | ۴۸/۴ | |
| ۱۰ | ۶۲/۵ | ۶ | ۷۴/۷ | ۹ | ۵۸/۳ | ۵ | ۴۸/۸ | ۶ | ۴۵/۶ | |
| ۲۱ | ۵۰/۳ | ... | ... | ... | ... | ... | ... | ... | ... | |
| ۹ | ۶۲/۹ | ۱۵ | ۶۷/۳ | ۱۲ | ۵۲/۴ | ۱۲ | ۴۲/۸ | ۲۱ | ۳۴/۵ | |
| ۲۹ | ۴۲/۹ | ۲۷ | ۴۸/۲ | ۲۵ | ۴۱/۹ | ۲۰ | ۳۵/۳ | ۱۹ | ۳۵/۱ | |
| ۱۱ | ۶۱/۸ | ۱۴ | ۶۷/۷ | ۸ | ۵۸/۸ | ۱۱ | ۴۲/۹ | ۱۱ | ۴۲/۱ | |
| ۱۵ | ۵۵/۲ | ۲۲ | ۵۷/۷ | ۱۴ | ۵۰/۶ | ۱۳ | ۴۱/۷ | ۱۷ | ۳۷/۱ | |
| ۱۲ | ۶۱/۱ | ۷ | ۷۲/۹ | ۲۳ | ۴۳/۳ | ۴ | ۴۸/۹ | ۵ | ۴۶/۹ | |
| ۲۳ | ۴۸/۶ | ۲۴ | ۵۱/۹ | ۱۵ | ۴۹/۳ | ۱۵ | ۴۰/۴ | ۱۵ | ۳۷/۹ | |
| ۷ | ۶۶/۰ | ۱۰ | ۷۱/۸ | ۷ | ۵۸/۹ | ۹ | ۴۶/۳ | ۱۰ | ۴۳/۲ | |
| ۴ | ۶۹/۴ | ۱ | ۹۳/۸ | ۳ | ۷۰/۸ | ۱ | ۶۵/۹ | ۱ | ۶۱/۹ | |
| ۱۸ | ۵۱/۹ | ۲۱ | ۵۸/۵ | ... | ... | ... | ... | ... | ... | |
| ۲۶ | ۴۵/۷ | ۲۶ | ۴۸/۵ | ۲۴ | ۴۲/۴ | ۲۴ | ۳۴/۰ | ۲۴ | ۳۳/۳ | |
| ۲۰ | ۵۰/۹ | ۲۳ | ۵۳/۶ | ۲۰ | ۴۷/۰ | ۲۶ | ۳۲/۲ | ۲۶ | ۳۱/۶ | |
| ۲۲ | ۴۹/۳ | ۹ | ۷۲/۷ | ۱۹ | ۴۷/۹ | ۱۴ | ۴۱/۲ | ۹ | ۴۳/۳ | |
| ۲۴ | ۴۷/۷ | ۱۲ | ۶۸/۶ | ۱۶ | ۴۹/۱ | ۲۳ | ۳۴/۰ | ۲۰ | ۳۵/۰ | |
| ۱۴ | ۵۵/۷ | ۱۳ | ۶۸/۳ | ۱۸ | ۴۸/۳ | ۱۸ | ۳۹/۰ | ۱۶ | ۳۷/۷ | |
| ۱۷ | ۵۳/۴ | ۱۷ | ۶۳/۷ | ۱۳ | ۵۲/۴ | ۱۷ | ۳۹/۷ | ۱۴ | ۳۸/۴ | |

^۱ آمار دوره های استثنایی، پیش دبستانی، ایثارگران و بزرگسال را شامل نمی شود.

^۲ شاخص در سطح استان و شهرستان بصورت مستقیم رتبه بندی گردیده و مقدار بیشتر شاخص نشان دهنده وضعیت نامطلوب تر و دارای رتبه کمتر است. ماخذ- سالنامه آماری خوزستان. نشریه جایگاه اقتصادی، اجتماعی و فرهنگی استان های کشور.

۱۱-۱۳- نمودار نسبت دانش آموز^۱ به کارکنان مدیریت و کیفیت بخشی در استان ها^۲ در سال ۱۴۰۱-۱۴۰۰ (نفر)

مبنا: جدول ۱۱-۱۳

^۱ آمار دوره های استثنایی، پیش دبستانی، ایثارگران و بزرگسال را شامل نمی شود.

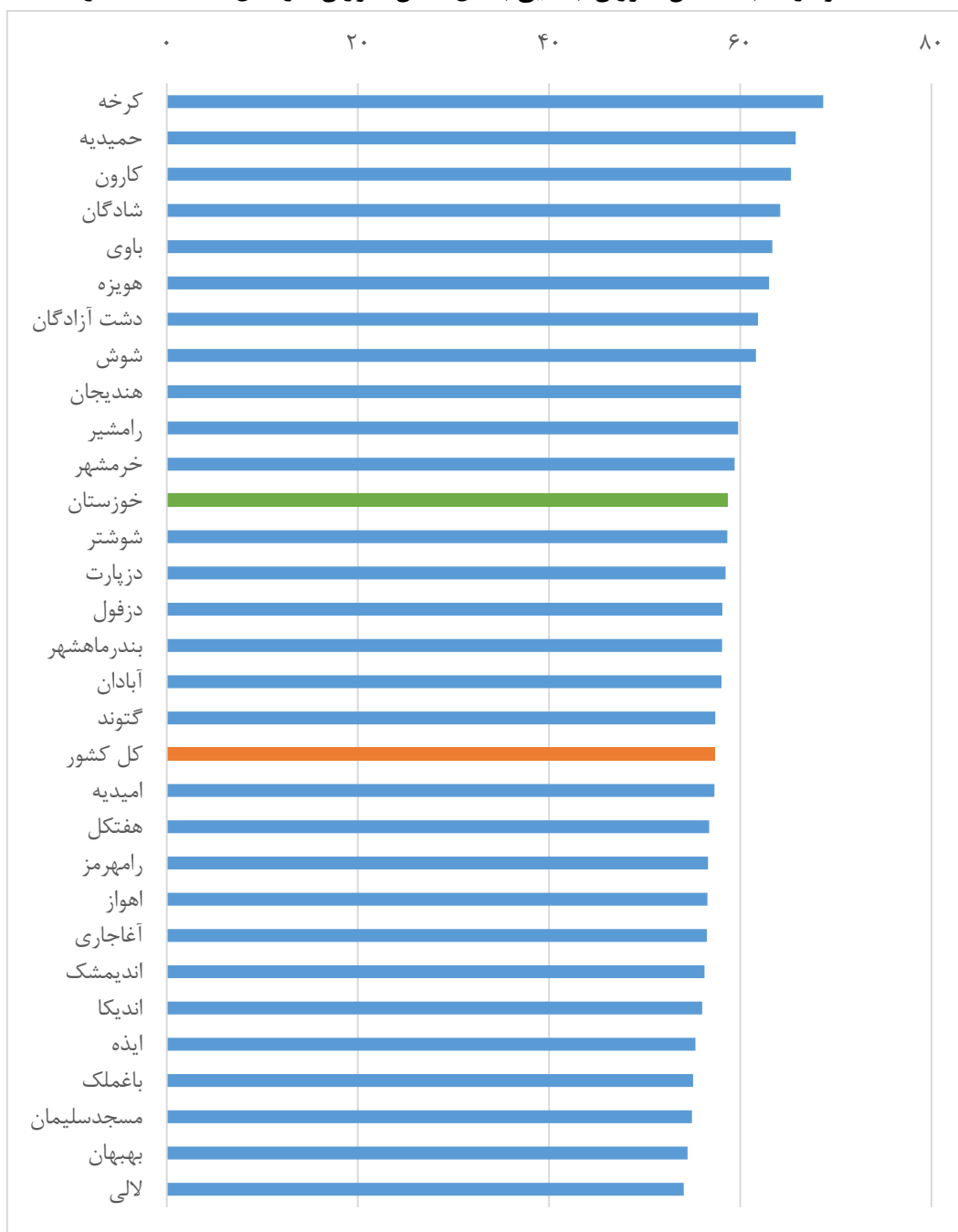
^۲ شاخص در سطح استان و شهرستان بصورت مستقیم رتبه بندی گردیده و مقدار بیشتر شاخص نشان دهنده وضعیت نامطلوب تر و دارای رتبه کمتر است.

۱۲-۱۳- نسبت دانش آموزان ابتدایی به کل دانش آموزان^۱ (درصد)

| ۱۴۰۰-۱۴۰۱ | | ۱۳۹۹-۱۴۰۰ | | ۱۳۹۸-۱۳۹۹ | | ۱۳۹۷-۱۳۹۸ | | ۱۳۹۶-۱۳۹۷ | | شرح |
|-----------|------|-----------|------|-----------|------|-----------|------|-----------|------|------------------|
| رتبه | نسبت | رتبه | نسبت | رتبه | نسبت | رتبه | نسبت | رتبه | نسبت | |
| xx | ۵۷/۴ | xx | ۵۷/۲ | xx | ۵۷/۶ | xx | ۵۷/۶ | xx | ۵۹/۲ | کل کشور..... |
| ۶ | ۵۸/۷ | ۶ | ۵۸/۸ | ۷ | ۵۹/۱ | ۷ | ۵۹/۳ | ۶ | ۶۰/۹ | خوزستان..... |
| ۱۶ | ۵۸/۰ | ۱۴ | ۵۷/۹ | ۱۴ | ۵۸/۳ | ۱۵ | ۵۸/۸ | ۱۲ | ۶۱/۶ | آبادان..... |
| ۲۲ | ۵۶/۵ | ۲۱ | ۵۵/۹ | ۲۰ | ۵۶/۲ | ۲۰ | ۵۶/۵ | ۱۷ | ۵۸/۷ | آغاجاری..... |
| ۱۸ | ۵۷/۳ | ۱۶ | ۵۷/۷ | ۱۳ | ۵۸/۳ | ۱۴ | ۵۸/۸ | ۱۳ | ۶۱/۵ | امیدیه..... |
| ۲۴ | ۵۶/۰ | ۲۷ | ۵۵/۰ | ۲۶ | ۵۴/۸ | ۲۷ | ۵۴/۸ | ۲۶ | ۵۶/۵ | اندیکا..... |
| ۲۳ | ۵۶/۳ | ۲۲ | ۵۵/۴ | ۲۵ | ۵۴/۹ | ۲۲ | ۵۵/۵ | ۲۱ | ۵۷/۷ | اندیمشک..... |
| ۲۱ | ۵۶/۶ | ۲۳ | ۵۵/۳ | ۲۱ | ۵۵/۶ | ۲۱ | ۵۵/۹ | ۲۳ | ۵۷/۳ | اهواز..... |
| ۲۵ | ۵۵/۳ | ۲۴ | ۵۵/۳ | ۲۲ | ۵۵/۴ | ۲۵ | ۵۵/۲ | ۲۸ | ۵۶/۲ | ایذه..... |
| ۲۶ | ۵۵/۱ | ۲۸ | ۵۴/۵ | ۲۸ | ۵۳/۹ | ۲۸ | ۵۴/۳ | ۲۵ | ۵۶/۷ | باغملک..... |
| ۵ | ۶۳/۳ | ۶ | ۶۲/۸ | ۵ | ۶۳/۲ | ۴ | ۶۳/۸ | ۴ | ۶۵/۵ | باوی..... |
| ۱۵ | ۵۸/۱ | ۱۳ | ۵۸/۳ | ۱۲ | ۵۸/۸ | ۱۱ | ۶۰/۱ | ۹ | ۶۲/۳ | بندرماهشهر..... |
| ۲۸ | ۵۴/۵ | ۲۶ | ۵۵/۰ | ۲۳ | ۵۵/۱ | ۲۴ | ۵۵/۳ | ۲۴ | ۵۶/۸ | بهبهان..... |
| ۲ | ۶۵/۸ | ۳ | ۶۵/۷ | ۳ | ۶۶/۱ | ۳ | ۶۶/۲ | ۳ | ۶۷/۰ | حمیدیه..... |
| ۱۱ | ۵۹/۴ | ۱۱ | ۵۹/۸ | ۹ | ۶۰/۹ | ۷ | ۶۱/۷ | ۸ | ۶۳/۶ | خرمشهر..... |
| ۱۳ | ۵۸/۵ | ... | ... | ... | ... | ... | ... | ... | ... | دزپارت..... |
| ۱۴ | ۵۸/۱ | ۱۷ | ۵۷/۳ | ۱۸ | ۵۷/۰ | ۱۹ | ۵۶/۶ | ۲۰ | ۵۸/۰ | دزفول..... |
| ۷ | ۶۱/۹ | ۸ | ۶۱/۸ | ۸ | ۶۱/۰ | ۱۲ | ۵۹/۶ | ۱۴ | ۶۰/۸ | دشت آزادگان..... |
| ۱۰ | ۵۹/۸ | ۱۰ | ۶۰/۰ | ۱۰ | ۶۰/۴ | ۸ | ۶۱/۵ | ۷ | ۶۳/۸ | رامشیر..... |
| ۲۰ | ۵۶/۶ | ۲۰ | ۵۶/۷ | ۱۹ | ۵۶/۹ | ۱۷ | ۵۷/۰ | ۱۶ | ۵۹/۰ | رامهرمز..... |
| ۴ | ۶۴/۲ | ۵ | ۶۳/۲ | ۱ | ۸۸/۸ | ۶ | ۶۲/۷ | ۶ | ۶۴/۱ | شادگان..... |
| ۸ | ۶۱/۶ | ۹ | ۶۰/۷ | ۶ | ۶۳/۱ | ۵ | ۶۳/۰ | ۵ | ۶۴/۴ | شوش..... |
| ۱۲ | ۵۸/۶ | ۱۵ | ۵۷/۸ | ۱۶ | ۵۷/۴ | ۱۶ | ۵۷/۶ | ۱۹ | ۵۸/۶ | شوشتر..... |
| ۳ | ۶۵/۳ | ۴ | ۶۵/۲ | ۴ | ۶۵/۷ | ۲ | ۶۶/۶ | ۲ | ۶۹/۱ | کارون..... |
| ۱ | ۶۸/۷ | ۲ | ۶۸/۰ | ... | ... | ... | ... | ... | ... | کرخه..... |
| ۱۷ | ۵۷/۴ | ۱۹ | ۵۶/۸ | ۱۷ | ۵۷/۱ | ۱۸ | ۵۷/۰ | ۱۸ | ۵۸/۷ | گتوند..... |
| ۲۹ | ۵۴/۱ | ۲۹ | ۵۳/۸ | ۲۷ | ۵۴/۶ | ۲۶ | ۵۴/۹ | ۲۷ | ۵۶/۳ | لالی..... |
| ۲۷ | ۵۴/۹ | ۲۵ | ۵۵/۰ | ۲۴ | ۵۴/۹ | ۲۳ | ۵۵/۴ | ۲۲ | ۵۷/۳ | مسجد سلیمان..... |
| ۱۹ | ۵۶/۷ | ۱۸ | ۵۷/۰ | ۱۵ | ۵۷/۶ | ۱۳ | ۵۹/۰ | ۱۵ | ۶۰/۱ | هفتکل..... |
| ۹ | ۶۰/۱ | ۱۲ | ۵۹/۷ | ۱۱ | ۶۰/۳ | ۱۰ | ۶۰/۳ | ۱۱ | ۶۱/۶ | هندیجان..... |
| ۶ | ۶۳/۰ | ۷ | ۶۲/۵ | ۷ | ۶۲/۲ | ۹ | ۶۱/۳ | ۱۰ | ۶۲/۰ | هویره..... |
| ۳۰ | ۰/۰ | ۱ | ۷۱/۶ | ۲ | ۷۲/۳ | ۱ | ۷۴/۰ | ۱ | ۷۶/۱ | عشایر..... |

ماخذ- سالنامه آماری خوزستان. نشریه جایگاه اقتصادی، اجتماعی و فرهنگی استان های کشور.

^۱ آمار دوره های استثنایی، پیش دبستانی، ایثارگران و بزرگسال را شامل نمی شود.

۱۲-۱۳- نمودار نسبت دانش آموزان ابتدایی به کل دانش آموزان^۱ در سال ۱۴۰۰-۱۴۰۱ (درصد)

مبنا: جدول ۱۲-۱۳

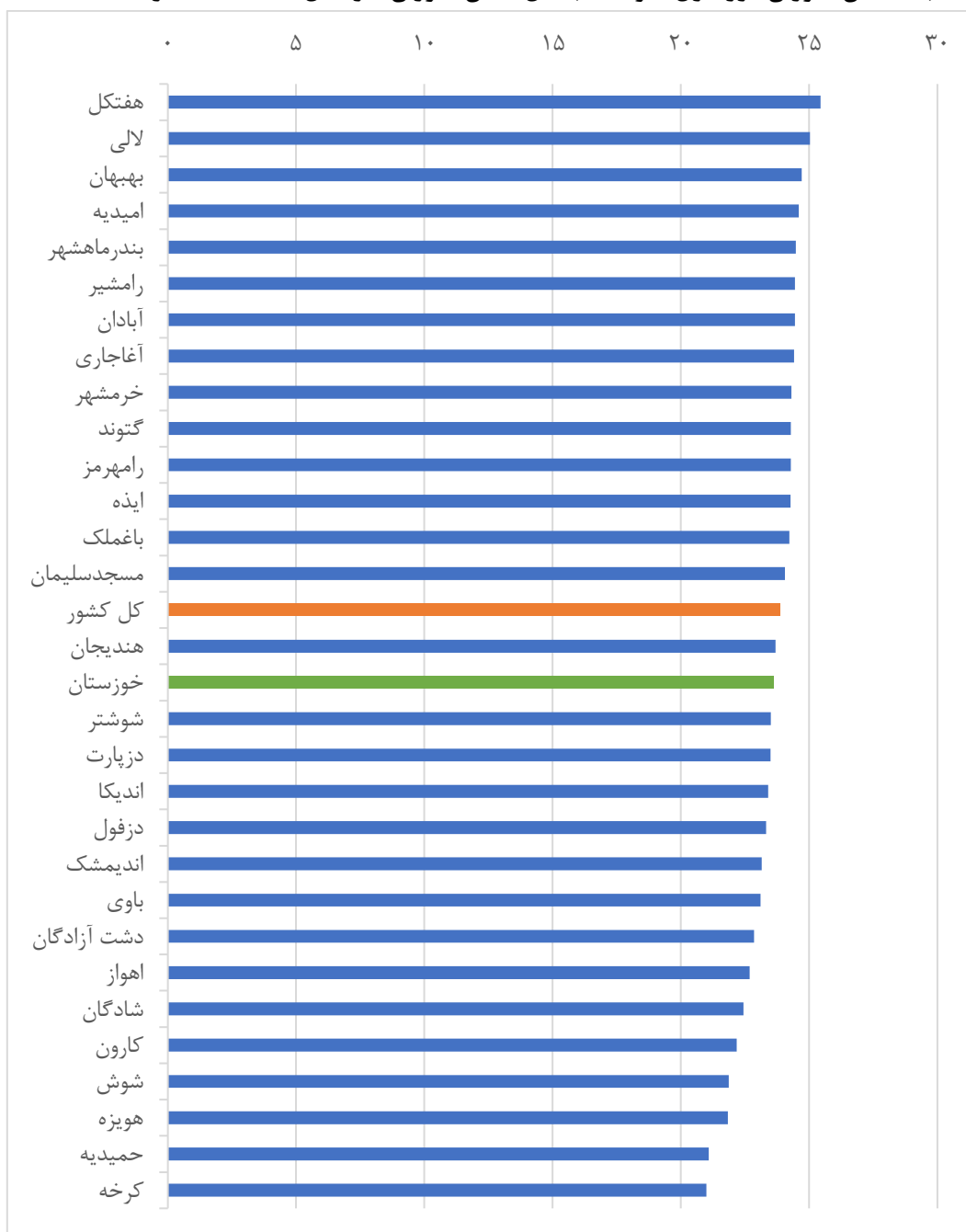
^۱ آمار دوره های استثنایی، پیش دبستانی، ایثارگران و بزرگسال را شامل نمی شود.

۱۳-۱۳- نسبت دانش آموزان دوره اول متوسطه به کل دانش آموزان^۱ (درصد)

| ۱۴۰۰-۱۴۰۱ | | ۱۳۹۹-۱۴۰۰ | | ۱۳۹۸-۱۳۹۹ | | ۱۳۹۷-۱۳۹۸ | | ۱۳۹۶-۱۳۹۷ | | شرح |
|-----------|------|-----------|------|-----------|------|-----------|------|-----------|------|------------------|
| رتبه | نسبت | رتبه | نسبت | رتبه | نسبت | رتبه | نسبت | رتبه | نسبت | |
| xx | ۲۳/۹ | xx | ۲۴/۰ | xx | ۲۳/۲ | xx | ۲۳/۷ | xx | ۲۴/۰ | کل کشور..... |
| ۲۴ | ۲۳/۶ | ۲۸ | ۲۳/۶ | ۲۶ | ۲۲/۶ | ۲۶ | ۲۳/۰ | ۲۴ | ۲۳/۴ | خوزستان..... |
| ۷ | ۲۴/۴ | ۳ | ۲۴/۷ | ۶ | ۲۳/۹ | ۱۱ | ۲۳/۳ | ۱۳ | ۲۳/۶ | آبادان..... |
| ۸ | ۲۴/۴ | ۱۳ | ۲۴/۰ | ۲۲ | ۲۲/۱ | ۱۷ | ۲۲/۳ | ۱۹ | ۲۲/۸ | آغاچاری..... |
| ۴ | ۲۴/۶ | ۱۴ | ۲۴/۰ | ۱۵ | ۲۳/۱ | ۱۶ | ۲۲/۵ | ۱۸ | ۲۲/۹ | امیدیه..... |
| ۱۸ | ۲۳/۴ | ۱۰ | ۲۴/۱ | ۱۶ | ۲۳/۰ | ۱۳ | ۲۳/۱ | ۵ | ۲۴/۶ | اندیکا..... |
| ۲۰ | ۲۳/۱ | ۱۲ | ۲۴/۰ | ۸ | ۲۳/۸ | ۶ | ۲۴/۱ | ۴ | ۲۴/۶ | اندیمشک..... |
| ۲۳ | ۲۲/۷ | ۲۳ | ۲۲/۳ | ۲۳ | ۲۱/۹ | ۲۴ | ۲۱/۸ | ۲۴ | ۲۲/۱ | اهواز..... |
| ۱۲ | ۲۴/۳ | ۱۶ | ۲۳/۹ | ۱۳ | ۲۳/۴ | ۷ | ۲۳/۶ | ۷ | ۲۴/۴ | ایذه..... |
| ۱۳ | ۲۴/۲ | ۲ | ۲۴/۸ | ۲ | ۲۴/۶ | ۱ | ۲۴/۵ | ۱ | ۲۵/۰ | باغملک..... |
| ۲۱ | ۲۳/۱ | ۲۰ | ۲۳/۰ | ۲۰ | ۲۲/۱ | ۲۰ | ۲۲/۱ | ۲۱ | ۲۲/۷ | باوی..... |
| ۵ | ۲۴/۵ | ۸ | ۲۴/۳ | ۱۱ | ۲۳/۵ | ۱۴ | ۲۳/۰ | ۱۵ | ۲۳/۴ | بندرماهشهر..... |
| ۳ | ۲۴/۷ | ۴ | ۲۴/۶ | ۹ | ۲۳/۷ | ۹ | ۲۳/۳ | ۱۲ | ۲۳/۶ | بهبهان..... |
| ۲۸ | ۲۱/۱ | ۲۸ | ۲۰/۹ | ۲۷ | ۲۰/۷ | ۲۷ | ۱۹/۸ | ۲۷ | ۲۰/۵ | حمیدیه..... |
| ۹ | ۲۴/۳ | ۱۷ | ۲۳/۸ | ۱۷ | ۲۲/۷ | ۱۸ | ۲۲/۲ | ۲۰ | ۲۲/۸ | خرمشهر..... |
| ۱۷ | ۲۳/۵ | ... | ... | ... | ... | ... | ... | ... | ... | دزپارت..... |
| ۱۹ | ۲۳/۳ | ۱۸ | ۲۳/۷ | ۱۰ | ۲۳/۶ | ۳ | ۲۴/۱ | ۲ | ۲۴/۹ | دزفول..... |
| ۲۲ | ۲۲/۹ | ۲۴ | ۲۲/۳ | ۲۶ | ۲۱/۴ | ۲۳ | ۲۱/۸ | ۲۲ | ۲۲/۶ | دشت آزادگان..... |
| ۶ | ۲۴/۵ | ۱۱ | ۲۴/۰ | ۱۴ | ۲۳/۲ | ۱۵ | ۲۳/۰ | ۱۴ | ۲۳/۴ | رامشیر..... |
| ۱۱ | ۲۴/۳ | ۷ | ۲۴/۳ | ۷ | ۲۳/۹ | ۸ | ۲۳/۴ | ۹ | ۲۴/۰ | رامهرمز..... |
| ۲۴ | ۲۲/۴ | ۲۲ | ۲۲/۷ | ۱ | ۳۰/۴ | ۲۶ | ۲۱/۶ | ۲۳ | ۲۲/۳ | شادگان..... |
| ۲۶ | ۲۱/۹ | ۲۱ | ۲۲/۷ | ۲۱ | ۲۲/۱ | ۲۱ | ۲۱/۹ | ۲۶ | ۲۱/۷ | شوش..... |
| ۱۶ | ۲۳/۵ | ۱۵ | ۲۳/۹ | ۱۲ | ۲۳/۵ | ۱۲ | ۲۳/۲ | ۱۱ | ۲۳/۹ | شوشتر..... |
| ۲۵ | ۲۲/۲ | ۲۵ | ۲۲/۰ | ۲۵ | ۲۱/۴ | ۲۵ | ۲۱/۶ | ۲۵ | ۲۱/۷ | کارون..... |
| ۲۹ | ۲۱/۰ | ۲۷ | ۲۱/۴ | ... | ... | ... | ... | ... | ... | کرخه..... |
| ۱۰ | ۲۴/۳ | ۵ | ۲۴/۵ | ۳ | ۲۴/۴ | ۲ | ۲۴/۴ | ۶ | ۲۴/۵ | گتوند..... |
| ۲ | ۲۵/۰ | ۱ | ۲۵/۱ | ۴ | ۲۴/۲ | ۴ | ۲۴/۱ | ۸ | ۲۴/۰ | لالی..... |
| ۱۴ | ۲۴/۱ | ۹ | ۲۴/۲ | ۵ | ۲۴/۱ | ۵ | ۲۴/۱ | ۳ | ۲۴/۸ | مسجد سلیمان..... |
| ۱ | ۲۵/۴ | ۶ | ۲۴/۴ | ۱۸ | ۲۲/۵ | ۲۲ | ۲۱/۹ | ۱۷ | ۲۳/۱ | هفتکل..... |
| ۱۵ | ۲۳/۷ | ۱۹ | ۲۳/۴ | ۲۴ | ۲۱/۸ | ۱۹ | ۲۲/۲ | ۱۶ | ۲۳/۴ | هندیجان..... |
| ۲۷ | ۲۱/۸ | ۲۶ | ۲۱/۸ | ۱۹ | ۲۲/۴ | ۱۰ | ۲۳/۳ | ۱۰ | ۲۴/۰ | هویزه..... |
| ۳۰ | ۰/۰ | ۲۹ | ۱۹/۴ | ۲۸ | ۱۹/۰ | ۲۸ | ۱۸/۵ | ۲۸ | ۱۷/۷ | عشایر..... |

ماخذ- سالنامه آماری خوزستان. نشریه جایگاه اقتصادی، اجتماعی و فرهنگی استان‌های کشور.

^۱ آمار دوره های استثنایی، پیش دبستانی، ایثارگران و بزرگسال را شامل نمی شود.

۱۳-۱۳- نمودار نسبت دانش آموزان دوره اول متوسطه به کل دانش آموزان^۱ در سال ۱۴۰۰-۱۴۰۱ (درصد)

منبع: جدول ۱۳-۱۳

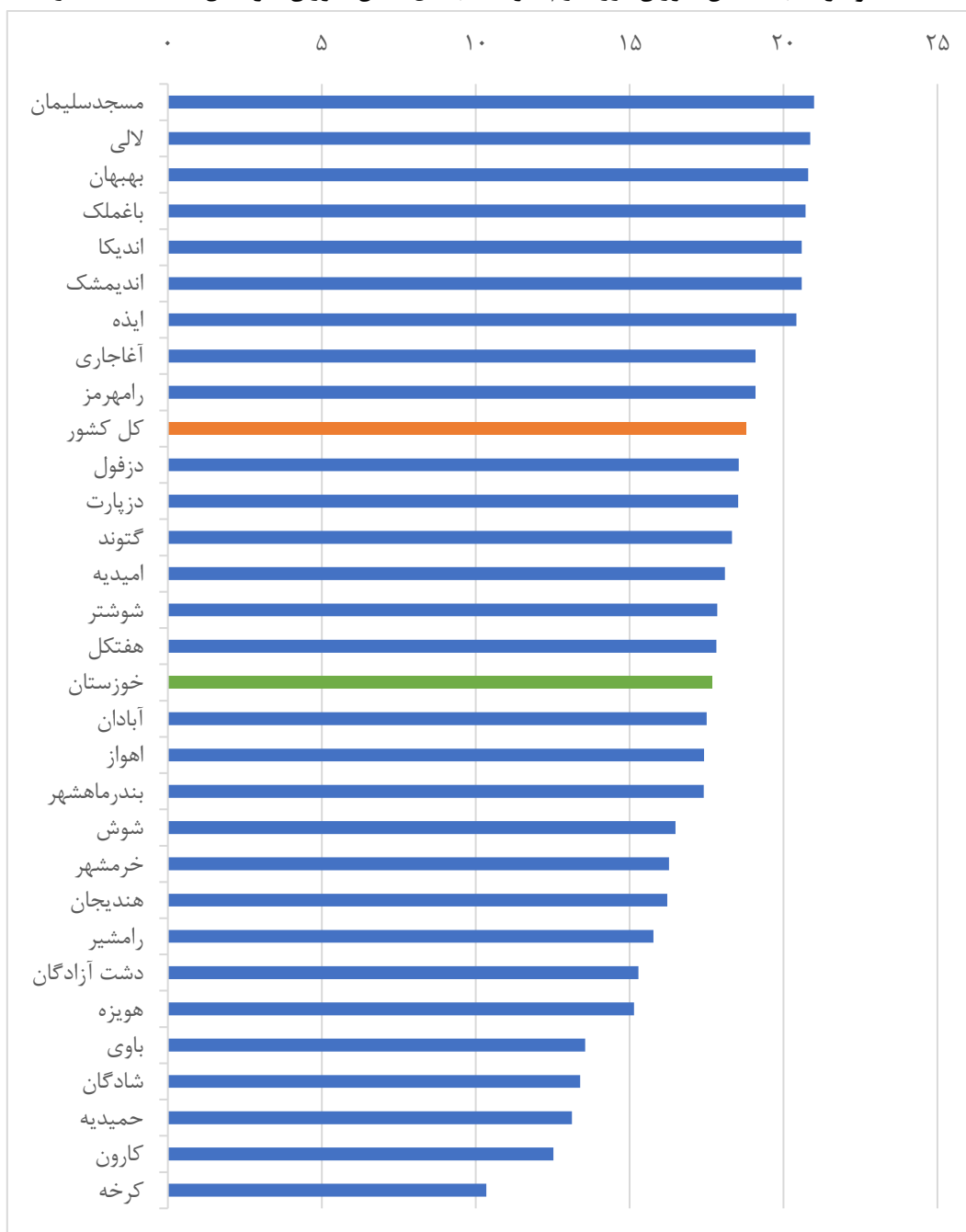
^۱ آمار دوره های استثنایی، پیش دبستانی، ایثارگران و بزرگسال را شامل نمی شود.

۱۳-۱۴- نسبت دانش آموزان دوره دوم متوسطه به کل دانش آموزان^۱ (درصد)

| ۱۴۰۰-۱۴۰۱ | | ۱۳۹۹-۱۴۰۰ | | ۱۳۹۸-۱۳۹۹ | | ۱۳۹۷-۱۳۹۸ | | ۱۳۹۶-۱۳۹۷ | | شرح |
|-----------|------|-----------|------|-----------|------|-----------|------|-----------|------|------------------|
| رتبه | نسبت | رتبه | نسبت | رتبه | نسبت | رتبه | نسبت | رتبه | نسبت | |
| xx | ۱۸/۸ | xx | ۱۸/۷ | xx | ۱۸/۲ | xx | ۱۸/۹ | xx | ۱۶/۸ | کل کشور..... |
| ۲۵ | ۱۷/۷ | ۲۶ | ۱۷/۷ | ۲۵ | ۱۷/۳ | ۲۶ | ۱۷/۸ | ۲۵ | ۱۵/۷ | خوزستان..... |
| ۱۶ | ۱۷/۵ | ۱۶ | ۱۷/۴ | ۱۷ | ۱۷/۸ | ۱۶ | ۱۷/۹ | ۱۸ | ۱۴/۸ | آبادان..... |
| ۸ | ۱۹/۱ | ۸ | ۲۰/۱ | ۲ | ۲۱/۷ | ۳ | ۲۱/۳ | ۵ | ۱۸/۴ | آغاجاری..... |
| ۱۳ | ۱۸/۱ | ۱۳ | ۱۸/۳ | ۱۴ | ۱۸/۶ | ۱۳ | ۱۸/۶ | ۱۵ | ۱۵/۶ | امیدیه..... |
| ۵ | ۲۰/۶ | ۲ | ۲۰/۹ | ۱ | ۲۲/۲ | ۱ | ۲۲/۱ | ۴ | ۱۸/۹ | اندیکا..... |
| ۶ | ۲۰/۶ | ۶ | ۲۰/۶ | ۵ | ۲۱/۳ | ۸ | ۲۰/۴ | ۸ | ۱۷/۷ | اندیمشک..... |
| ۱۷ | ۱۷/۴ | ۱۵ | ۱۷/۵ | ۱۸ | ۱۷/۷ | ۱۸ | ۱۷/۴ | ۱۶ | ۱۵/۳ | اهواز..... |
| ۷ | ۲۰/۴ | ۳ | ۲۰/۸ | ۸ | ۲۱/۲ | ۴ | ۲۱/۲ | ۳ | ۱۹/۳ | ایذه..... |
| ۴ | ۲۰/۷ | ۵ | ۲۰/۷ | ۳ | ۲۱/۶ | ۵ | ۲۱/۲ | ۶ | ۱۸/۴ | باغملک..... |
| ۲۵ | ۱۳/۶ | ۲۵ | ۱۴/۱ | ۲۵ | ۱۴/۷ | ۲۵ | ۱۴/۱ | ۲۶ | ۱۱/۸ | باوی..... |
| ۱۸ | ۱۷/۴ | ۱۷ | ۱۷/۴ | ۱۹ | ۱۷/۶ | ۱۹ | ۱۶/۹ | ۱۹ | ۱۴/۳ | بندرماهشهر..... |
| ۳ | ۲۰/۸ | ۷ | ۲۰/۴ | ۶ | ۲۱/۲ | ۲ | ۲۱/۴ | ۲ | ۱۹/۵ | بهبهان..... |
| ۲۷ | ۱۳/۱ | ۲۶ | ۱۳/۴ | ۲۶ | ۱۳/۳ | ۲۶ | ۱۴/۰ | ۲۵ | ۱۲/۵ | حمیدیه..... |
| ۲۰ | ۱۶/۳ | ۲۰ | ۱۶/۳ | ۲۲ | ۱۶/۴ | ۲۰ | ۱۶/۱ | ۲۳ | ۱۳/۶ | خرمشهر..... |
| ۱۱ | ۱۸/۵ | ... | ... | ... | ... | ... | ... | ... | ... | دزپارت..... |
| ۱۰ | ۱۸/۵ | ۹ | ۱۹/۰ | ۱۱ | ۱۹/۴ | ۱۰ | ۱۹/۳ | ۱۰ | ۱۷/۱ | دزفول..... |
| ۲۳ | ۱۵/۳ | ۲۲ | ۱۵/۹ | ۲۰ | ۱۷/۵ | ۱۴ | ۱۸/۶ | ۱۴ | ۱۶/۶ | دشت آزادگان..... |
| ۲۲ | ۱۵/۸ | ۲۱ | ۱۶/۰ | ۲۱ | ۱۶/۵ | ۲۲ | ۱۵/۵ | ۲۴ | ۱۲/۸ | رامشیر..... |
| ۹ | ۱۹/۱ | ۱۰ | ۱۸/۹ | ۱۲ | ۱۹/۳ | ۹ | ۱۹/۵ | ۱۱ | ۱۷/۰ | رامهرمز..... |
| ۲۶ | ۱۳/۴ | ۲۴ | ۱۴/۱ | ۴ | ۲۱/۴ | ۲۱ | ۱۵/۷ | ۲۲ | ۱۳/۶ | شادگان..... |
| ۱۹ | ۱۶/۵ | ۱۹ | ۱۶/۶ | ۲۴ | ۱۴/۹ | ۲۴ | ۱۵/۱ | ۲۱ | ۱۳/۹ | شوش..... |
| ۱۴ | ۱۷/۸ | ۱۴ | ۱۸/۳ | ۱۳ | ۱۹/۲ | ۱۱ | ۱۹/۲ | ۹ | ۱۷/۶ | شوشتر..... |
| ۲۸ | ۱۲/۵ | ۲۷ | ۱۲/۸ | ۲۷ | ۱۲/۸ | ۲۷ | ۱۱/۸ | ۲۷ | ۹/۱ | کارون..... |
| ۲۹ | ۱۰/۳ | ۲۸ | ۱۰/۶ | ... | ... | ... | ... | ... | ... | کرخه..... |
| ۱۲ | ۱۸/۳ | ۱۱ | ۱۸/۷ | ۱۵ | ۱۸/۵ | ۱۵ | ۱۸/۶ | ۱۲ | ۱۶/۹ | گتوند..... |
| ۲ | ۲۰/۹ | ۱ | ۲۱/۱ | ۷ | ۲۱/۲ | ۶ | ۲۱/۰ | ۱ | ۱۹/۷ | لالی..... |
| ۱ | ۲۱/۰ | ۴ | ۲۰/۸ | ۹ | ۲۱/۱ | ۷ | ۲۰/۶ | ۷ | ۱۷/۹ | مسجد سلیمان..... |
| ۱۵ | ۱۷/۸ | ۱۲ | ۱۸/۶ | ۱۰ | ۱۹/۹ | ۱۲ | ۱۹/۲ | ۱۳ | ۱۶/۷ | هفتکل..... |
| ۲۱ | ۱۶/۲ | ۱۸ | ۱۶/۹ | ۱۶ | ۱۷/۹ | ۱۷ | ۱۷/۶ | ۱۷ | ۱۴/۹ | هندیجان..... |
| ۲۴ | ۱۵/۱ | ۲۳ | ۱۵/۷ | ۲۳ | ۱۵/۳ | ۲۳ | ۱۵/۴ | ۲۰ | ۱۴/۱ | هویزه..... |
| ۳۰ | ۰/۰ | ۲۹ | ۹/۰ | ۲۸ | ۸/۷ | ۲۸ | ۷/۵ | ۲۸ | ۶/۲ | عشایر..... |

ماخذ- سالنامه آماری خوزستان. نشریه جایگاه اقتصادی، اجتماعی و فرهنگی استان های کشور.

^۱ آمار دوره های استثنایی، پیش دبستانی، ایثارگران و بزرگسال را شامل نمی شود.

۱۴-۱۳- نمودار نسبت دانش آموزان دوره دوم متوسطه به کل دانش آموزان^۱ در سال ۱۴۰۱-۱۴۰۰ (درصد)

منبع: جدول ۱۴-۱۳

^۱ آمار دوره های استثنایی، پیش دبستانی، ایثارگران و بزرگسال را شامل نمی شود.

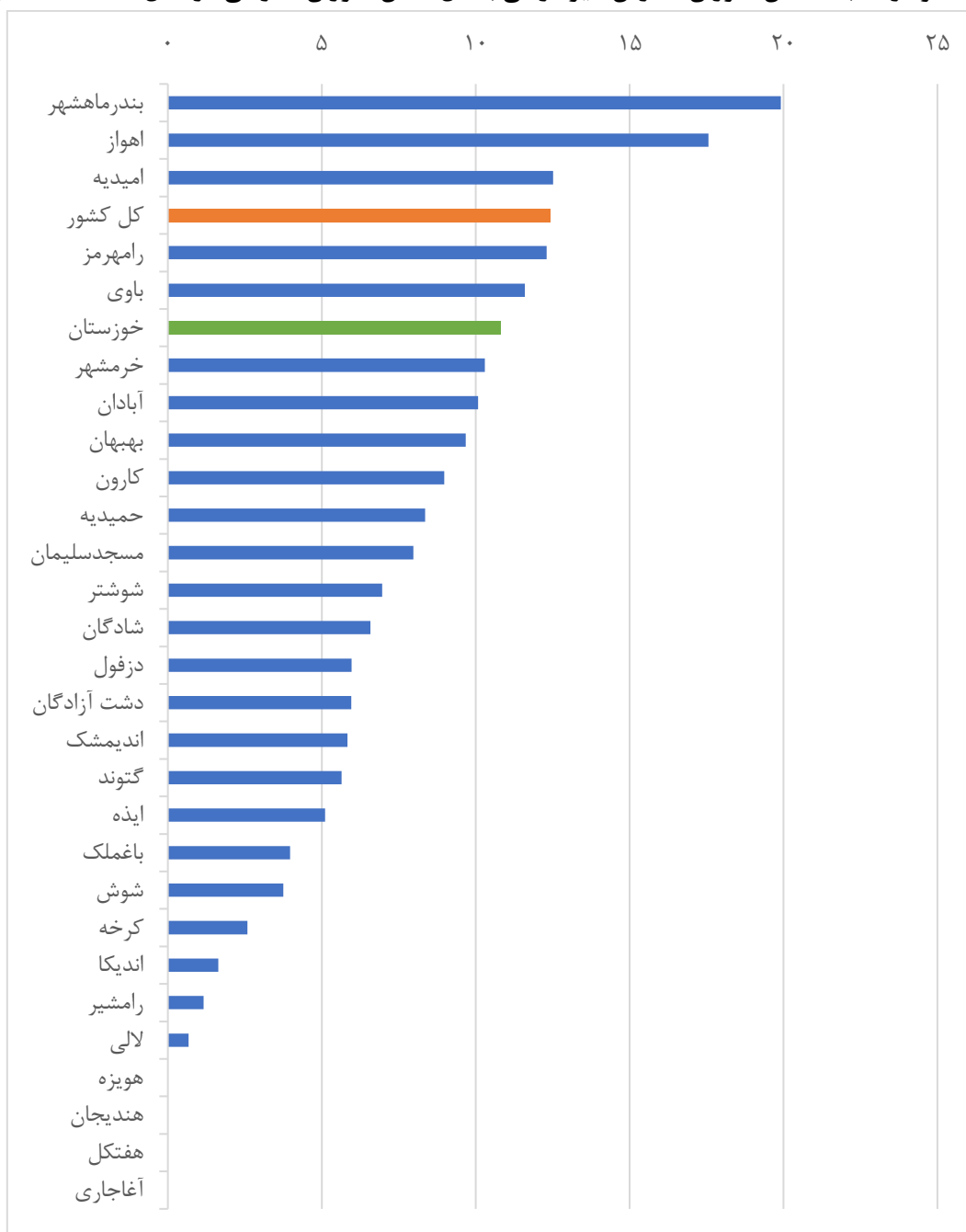
۱۵-۱۳- نسبت دانش آموزان مدارس غیر دولتی به کل دانش آموزان^۱ دولتی (درصد)

| ۱۴۰۰-۱۴۰۱ | | ۱۳۹۹-۱۴۰۰ | | ۱۳۹۸-۱۳۹۹ | | ۱۳۹۷-۱۳۹۸ | | ۱۳۹۶-۱۳۹۷ | | شرح |
|-----------|------|-----------|------|-----------|------|-----------|------|-----------|------|------------------|
| رتبه | نسبت | رتبه | نسبت | رتبه | نسبت | رتبه | نسبت | رتبه | نسبت | |
| xx | ۱۲/۴ | xx | ۱۱/۶ | xx | ۱۴/۰ | xx | ۱۲/۹ | xx | ۱۲/۲ | کل کشور..... |
| ۱۸ | ۱۰/۸ | ۱۷ | ۹/۸ | ۲۲ | ۱۰/۱ | ۲۳ | ۹/۳ | ۲۳ | ۸/۷ | خوزستان..... |
| ۷ | ۱۰/۱ | ۷ | ۸/۷ | ۷ | ۹/۴ | ۶ | ۸/۸ | ۵ | ۸/۶ | آبادان..... |
| ۲۵ | ۰/۰ | ۲۴ | ۰/۰ | ۲۴ | ۰/۰ | ۲۳ | ۰/۰ | ۲۳ | ۰/۰ | آغاجاری..... |
| ۳ | ۱۲/۵ | ۳ | ۱۱/۸ | ۳ | ۱۱/۷ | ۳ | ۱۰/۴ | ۹ | ۷/۳ | امیدیه..... |
| ۲۲ | ۱/۶ | ۲۲ | ۱/۱ | ۲۱ | ۱/۱ | ۲۲ | ۰/۵ | ۲۰ | ۰/۸ | اندیکا..... |
| ۱۶ | ۵/۸ | ۱۵ | ۴/۶ | ۱۵ | ۴/۳ | ۱۲ | ۴/۰ | ۱۴ | ۳/۴ | اندیمشک..... |
| ۲ | ۱۷/۶ | ۲ | ۱۶/۹ | ۲ | ۱۷/۹ | ۲ | ۱۶/۹ | ۲ | ۱۵/۹ | اهواز..... |
| ۱۸ | ۵/۱ | ۱۸ | ۳/۱ | ۱۷ | ۳/۰ | ۱۶ | ۲/۶ | ۱۶ | ۲/۳ | ایذه..... |
| ۱۹ | ۴/۰ | ۲۰ | ۲/۴ | ۱۹ | ۱/۷ | ۱۹ | ۱/۰ | ۱۸ | ۰/۹ | باغملک..... |
| ۵ | ۱۱/۶ | ۶ | ۸/۹ | ۶ | ۹/۷ | ۵ | ۸/۸ | ۷ | ۷/۷ | باوی..... |
| ۱ | ۱۹/۹ | ۱ | ۱۹/۵ | ۱ | ۱۹/۲ | ۱ | ۱۷/۶ | ۱ | ۱۷/۱ | بندرماهشهر..... |
| ۸ | ۹/۷ | ۸ | ۸/۲ | ۱۰ | ۸/۰ | ۱۰ | ۶/۸ | ۱۰ | ۶/۰ | بهبهان..... |
| ۱۰ | ۸/۴ | ۱۱ | ۷/۵ | ۱۳ | ۴/۵ | ۱۴ | ۳/۷ | ۱۳ | ۳/۵ | حمیدیه..... |
| ۶ | ۱۰/۳ | ۵ | ۱۰/۱ | ۴ | ۱۱/۱ | ۷ | ۸/۷ | ۴ | ۹/۱ | خرمشهر..... |
| ... | ... | ... | ... | ... | ... | ... | ... | ... | ... | دزپارت..... |
| ۱۴ | ۶/۰ | ۱۴ | ۴/۷ | ۱۴ | ۴/۵ | ۱۳ | ۳/۹ | ۱۲ | ۳/۷ | دزفول..... |
| ۱۵ | ۶/۰ | ۱۷ | ۳/۹ | ۱۸ | ۳/۰ | ۱۸ | ۲/۳ | ۱۹ | ۰/۸ | دشت آزادگان..... |
| ۲۳ | ۱/۲ | ۲۱ | ۱/۲ | ۲۲ | ۱/۰ | ۲۱ | ۰/۷ | ۲۱ | ۰/۶ | رامشیر..... |
| ۴ | ۱۲/۳ | ۴ | ۱۰/۳ | ۵ | ۱۰/۶ | ۴ | ۱۰/۰ | ۳ | ۹/۹ | رامهرمز..... |
| ۱۳ | ۶/۶ | ۱۳ | ۴/۸ | ۱۲ | ۶/۱ | ۱۵ | ۳/۱ | ۱۵ | ۲/۹ | شادگان..... |
| ۲۰ | ۳/۸ | ۱۹ | ۲/۶ | ۲۰ | ۱/۲ | ۲۰ | ۰/۹ | ۲۲ | ۰/۶ | شوش..... |
| ۱۲ | ۷/۰ | ۱۲ | ۶/۵ | ۱۱ | ۶/۹ | ۱۱ | ۶/۵ | ۱۱ | ۳/۷ | شوستر..... |
| ۹ | ۹/۰ | ۱۰ | ۷/۸ | ۸ | ۹/۲ | ۹ | ۸/۷ | ۸ | ۷/۵ | کارون..... |
| ۲۱ | ۲/۶ | ... | ... | ... | ... | ... | ... | ... | ... | کرخه..... |
| ۱۷ | ۵/۶ | ۱۶ | ۴/۱ | ۱۶ | ۳/۹ | ۱۷ | ۲/۴ | ۱۷ | ۱/۵ | گتوند..... |
| ۲۴ | ۰/۷ | ۲۳ | ۰/۷ | ۲۳ | ۰/۲ | ۲۳ | ۰/۰ | ۲۳ | ۰/۰ | لالی..... |
| ۱۱ | ۸/۰ | ۹ | ۷/۸ | ۹ | ۹/۰ | ۸ | ۸/۷ | ۶ | ۸/۵ | مسجد سلیمان..... |
| ۲۵ | ۰/۰ | ۲۴ | ۰/۰ | ۲۴ | ۰/۰ | ۲۳ | ۰/۰ | ۲۳ | ۰/۰ | هفتکل..... |
| ۲۵ | ۰/۰ | ۲۴ | ۰/۰ | ۲۴ | ۰/۰ | ۲۳ | ۰/۰ | ۲۳ | ۰/۰ | هندیجان..... |
| ۲۵ | ۰/۰ | ۲۴ | ۰/۰ | ۲۴ | ۰/۰ | ۲۳ | ۰/۰ | ۲۳ | ۰/۰ | هویره..... |

ماخذ- اداره کل آموزش و پرورش خوزستان. نشریه جایگاه اقتصادی، اجتماعی و فرهنگی استان های کشور.

^۱ آمار دوره های استثنایی، پیش دبستانی، ایثارگران و بزرگسال را شامل نمی شود.

۱۳-۱۵- نمودار نسبت دانش آموزان مدارس غیر دولتی به کل دانش آموزان 1 دولتی در سال ۱۴۰۱-۱۴۰۰ (درصد)



منبع: جدول ۱۳-۱۵

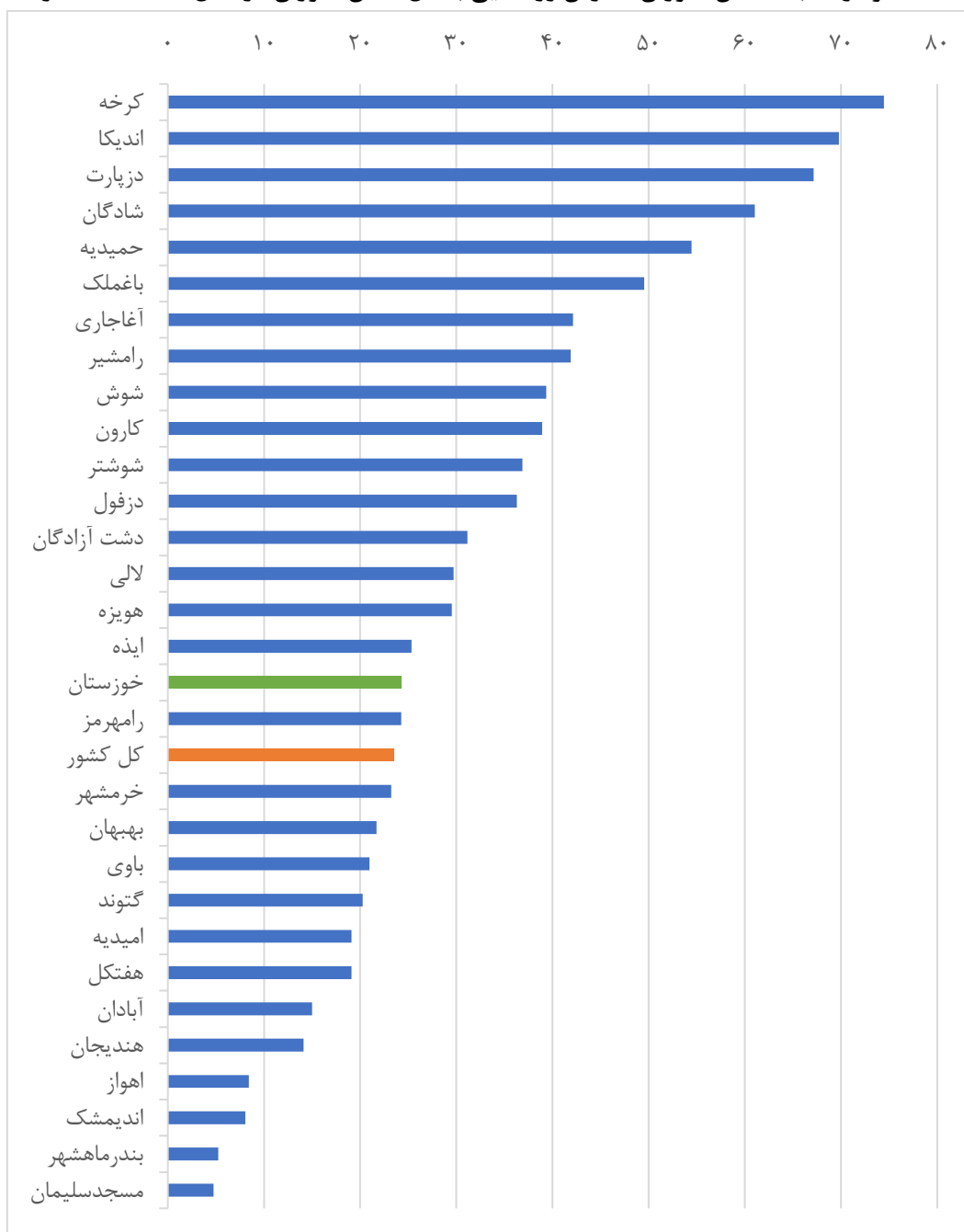
^۱ آمار دوره های استثنایی، پیش دبستانی، ایثارگران و بزرگسال را شامل نمی شود.

۱۶-۱۳- نسبت دانش آموزان مدارس روستایی به کل دانش آموزان (درصد)

| ۱۴۰۰-۱۴۰۱ | | ۱۳۹۹-۱۴۰۰ | | ۱۳۹۸-۱۳۹۹ | | ۱۳۹۷-۱۳۹۸ | | ۱۳۹۶-۱۳۹۷ | | شرح |
|-----------|------|-----------|------|-----------|------|-----------|------|-----------|------|------------------|
| رتبه | نسبت | رتبه | نسبت | رتبه | نسبت | رتبه | نسبت | رتبه | نسبت | |
| xx | ۲۳/۵ | xx | ۲۳/۶ | xx | ۲۳/۴ | xx | ۲۳/۴ | xx | ۲۳/۸ | کل کشور..... |
| ۱۸ | ۲۴/۳ | ۱۸ | ۲۴/۳ | ۱۸ | ۲۴/۲ | ۱۸ | ۲۴/۳ | ۱۹ | ۲۴/۸ | خوزستان..... |
| ۲۴ | ۱۵/۰ | ۲۳ | ۱۴/۷ | ۲۲ | ۱۴/۲ | ۲۳ | ۱۴/۲ | ۲۳ | ۱۴/۴ | آبادان..... |
| ۷ | ۴۲/۱ | ۷ | ۴۲/۱ | ۶ | ۴۰/۵ | ۶ | ۴۰/۶ | ۶ | ۴۰/۴ | آغاجاری..... |
| ۲۲ | ۱۹/۱ | ۲۲ | ۱۹/۲ | ۲۱ | ۱۸/۹ | ۲۱ | ۱۹/۱ | ۲۱ | ۲۰/۱ | امیدیه..... |
| ۲ | ۶۹/۸ | ۲ | ۶۹/۶ | ۲ | ۶۸/۴ | ۱ | ۶۹/۶ | ۱ | ۶۶/۵ | اندیکا..... |
| ۲۷ | ۸/۱ | ۲۶ | ۸/۰ | ۲۵ | ۸/۰ | ۲۵ | ۸/۰ | ۲۵ | ۷/۸ | اندیمشک..... |
| ۲۶ | ۸/۴ | ۲۵ | ۸/۶ | ۲۴ | ۸/۴ | ۲۴ | ۸/۶ | ۲۴ | ۸/۴ | اهواز..... |
| ۱۶ | ۲۵/۳ | ۱۶ | ۲۳/۲ | ۱۵ | ۲۳/۳ | ۱۵ | ۲۳/۸ | ۱۵ | ۲۴/۲ | ایذه..... |
| ۶ | ۴۹/۵ | ۵ | ۵۰/۰ | ۴ | ۵۰/۰ | ۴ | ۵۰/۷ | ۴ | ۵۱/۳ | باغملک..... |
| ۲۰ | ۲۱/۰ | ۲۰ | ۲۰/۸ | ۱۹ | ۲۰/۴ | ۲۰ | ۲۰/۸ | ۱۹ | ۲۱/۳ | باوی..... |
| ۲۸ | ۵/۲ | ۲۷ | ۵/۵ | ۲۶ | ۵/۵ | ۲۶ | ۵/۶ | ۲۶ | ۵/۵ | بندرماهشهر..... |
| ۱۹ | ۲۱/۷ | ۱۸ | ۲۱/۶ | ۱۸ | ۲۱/۰ | ۱۸ | ۲۱/۱ | ۲۰ | ۲۱/۱ | بهبهان..... |
| ۵ | ۵۴/۵ | ۴ | ۵۴/۰ | ۳ | ۵۴/۱ | ۳ | ۵۳/۷ | ۳ | ۵۳/۴ | حمیدیه..... |
| ۱۸ | ۲۳/۲ | ۱۷ | ۲۲/۸ | ۱۶ | ۲۲/۵ | ۱۶ | ۲۲/۲ | ۱۷ | ۲۲/۶ | خرمشهر..... |
| ۳ | ۶۷/۱ | ... | ... | ... | ... | ... | ... | ... | ... | دزپارت..... |
| ۱۲ | ۳۶/۳ | ۱۱ | ۳۵/۷ | ۹ | ۳۴/۹ | ۹ | ۳۵/۱ | ۹ | ۳۵/۵ | دزفول..... |
| ۱۳ | ۳۱/۲ | ۱۳ | ۳۰/۰ | ۱۱ | ۲۹/۱ | ۱۲ | ۲۸/۶ | ۱۱ | ۲۹/۵ | دشت آزادگان..... |
| ۸ | ۴۱/۹ | ۶ | ۴۲/۲ | ۵ | ۴۱/۵ | ۵ | ۴۱/۸ | ۵ | ۴۲/۷ | رامشیر..... |
| ۱۷ | ۲۴/۳ | ۱۵ | ۲۴/۵ | ۱۳ | ۲۴/۶ | ۱۳ | ۲۵/۴ | ۱۴ | ۲۶/۱ | رامهرمز..... |
| ۴ | ۶۱/۰ | ۳ | ۶۰/۸ | ۱ | ۸۴/۱ | ۲ | ۵۹/۹ | ۲ | ۶۰/۲ | شادگان..... |
| ۹ | ۳۹/۴ | ۹ | ۳۷/۷ | ۱۴ | ۲۴/۳ | ۱۴ | ۲۴/۹ | ۱۳ | ۲۶/۲ | شوش..... |
| ۱۱ | ۳۶/۹ | ۱۰ | ۳۶/۶ | ۸ | ۳۶/۱ | ۸ | ۳۶/۴ | ۸ | ۳۷/۱ | شوستر..... |
| ۱۰ | ۳۸/۹ | ۸ | ۳۸/۸ | ۷ | ۳۸/۴ | ۷ | ۳۷/۷ | ۷ | ۳۷/۸ | کارون..... |
| ۱ | ۷۴/۵ | ۱ | ۷۳/۶ | ... | ... | ... | ... | ... | ... | کرخه..... |
| ۲۱ | ۲۰/۳ | ۱۹ | ۲۰/۹ | ۱۷ | ۲۱/۱ | ۱۷ | ۲۱/۹ | ۱۶ | ۲۳/۲ | گتوند..... |
| ۱۴ | ۲۹/۷ | ۱۲ | ۳۰/۸ | ۱۰ | ۳۰/۷ | ۱۰ | ۳۱/۳ | ۱۰ | ۲۹/۹ | لالی..... |
| ۲۹ | ۴/۷ | ۲۸ | ۴/۸ | ۲۷ | ۴/۶ | ۲۷ | ۴/۳ | ۲۷ | ۴/۵ | مسجد سلیمان..... |
| ۲۳ | ۱۹/۱ | ۲۱ | ۱۹/۵ | ۲۰ | ۱۹/۸ | ۱۹ | ۲۱/۰ | ۱۸ | ۲۱/۹ | هفتکل..... |
| ۲۵ | ۱۴/۱ | ۲۴ | ۱۳/۸ | ۲۳ | ۱۳/۹ | ۲۲ | ۱۴/۴ | ۲۲ | ۱۴/۸ | هندیجان..... |
| ۱۵ | ۲۹/۵ | ۱۴ | ۲۸/۷ | ۱۲ | ۲۸/۲ | ۱۱ | ۲۸/۷ | ۱۲ | ۲۸/۷ | هویره..... |

ماخذ- اداره کل آموزش و پرورش خوزستان. نشریه جایگاه اقتصادی، اجتماعی و فرهنگی استان‌های کشور.

۱۳-۱۶- نمودار نسبت دانش آموزان مدارس روستایی به کل دانش آموزان در سال ۱۴۰۱-۱۴۰۰ (درصد)



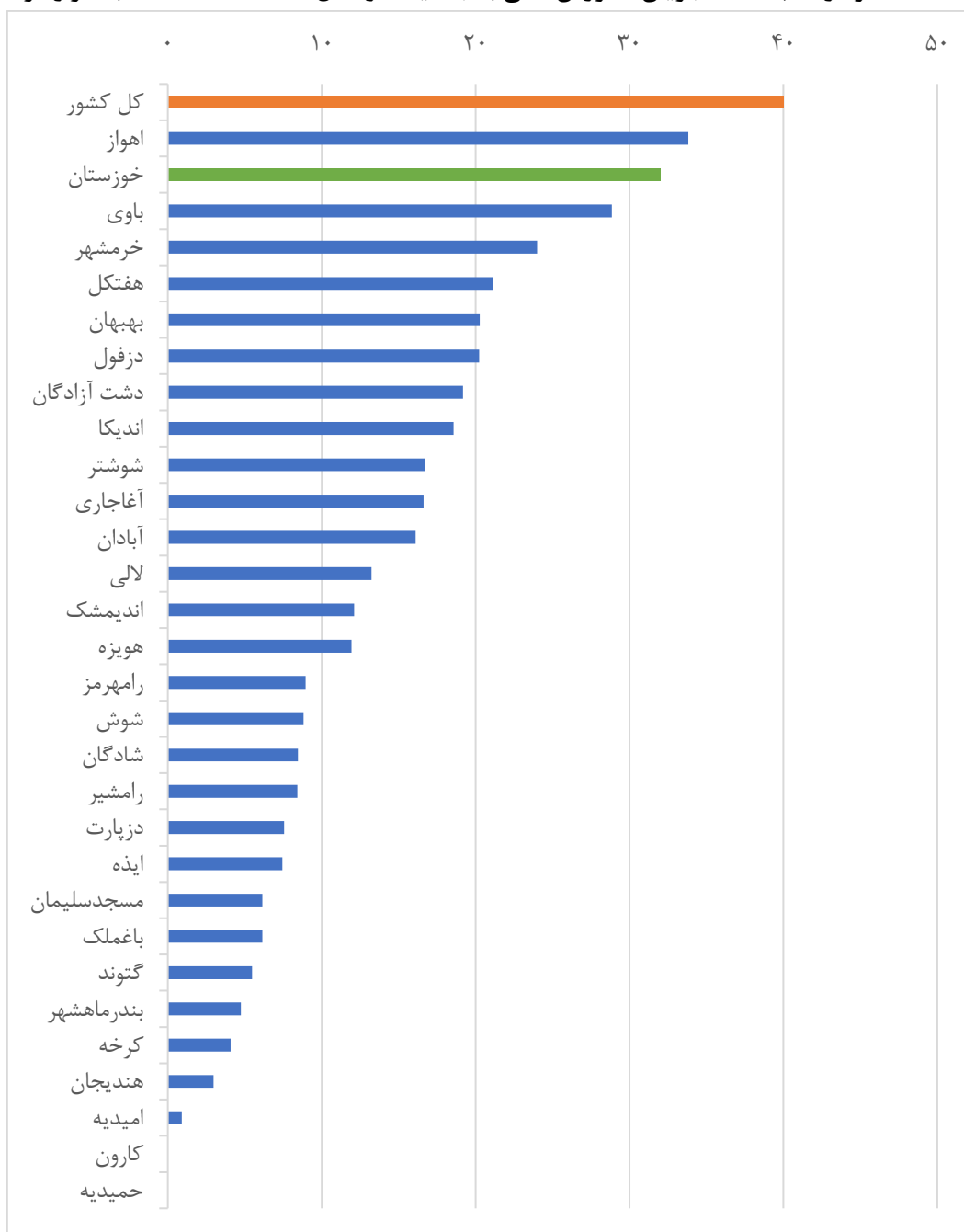
منبع: جدول ۱۶-۱۳

۱۷-۱۳- نسبت دانشجویان^۱ آموزش عالی به جمعیت (تعداد به هزار نفر)

| ۱۴۰۰-۱۴۰۱ | | ۱۳۹۹-۱۴۰۰ | | ۱۳۹۸-۱۳۹۹ | | ۱۳۹۷-۱۳۹۸ | | ۱۳۹۶-۱۳۹۷ | | شرح |
|-----------|-------|-----------|-------|-----------|-------|-----------|-------|-----------|-------|------------------|
| رتبه | نسبت | رتبه | نسبت | رتبه | نسبت | رتبه | نسبت | رتبه | نسبت | |
| XX | ۴۰/۰۰ | XX | ۲۵/۰۰ | XX | ۳۸/۰۰ | XX | ۴۱/۱۰ | XX | ۴۴/۶۰ | کل کشور..... |
| ۲۵ | ۳۲/۰۰ | ۲۶ | ۱۹/۲۰ | ۲۳ | ۳۲/۰۰ | ۲۱ | ۳۵/۳۲ | ۱۷ | ۴۰/۲۰ | خوزستان..... |
| ۱۱ | ۱۶/۱۰ | ۱۱ | ۱۶/۸۴ | ۶ | ۳۵/۵۷ | ۶ | ۴۰/۳۱ | ۴ | ۴۷/۵۷ | آبادان..... |
| ۱۰ | ۱۶/۶۱ | ۱۰ | ۱۷/۵۶ | ۱۵ | ۱۹/۲۸ | ۱۴ | ۲۳/۱۱ | ۱۵ | ۲۴/۶۱ | آغاجاری..... |
| ۲۷ | ۰/۹۰ | ۲۶ | ۱/۳۵ | ۱۰ | ۲۷/۶۹ | ۸ | ۳۳/۰۶ | ۶ | ۴۳/۸۳ | امیدیه..... |
| ۸ | ۱۸/۵۸ | ۶ | ۲۰/۹۳ | ۱۸ | ۱۷/۶۷ | ۲۱ | ۱۵/۷۲ | ۲۲ | ۱۳/۷۹ | اندیکا..... |
| ۱۳ | ۱۲/۱۱ | ۱۳ | ۱۱/۹۲ | ۱۴ | ۲۱/۱۴ | ۱۵ | ۲۲/۴۸ | ۱۳ | ۲۶/۷۹ | اندیمشک..... |
| ۱ | ۳۳/۸۳ | ۱ | ۳۴/۷۱ | ۱ | ۴۷/۹۶ | ۱ | ۵۲/۷۸ | ۱ | ۶۱/۹۰ | اهواز..... |
| ۲۰ | ۷/۴۴ | ۱۹ | ۹/۳۷ | ۸ | ۲۹/۴۳ | ۱۰ | ۳۰/۹۵ | ۱۰ | ۳۳/۹۸ | ایذه..... |
| ۲۲ | ۶/۱۵ | ۲۱ | ۶/۸۶ | ۲۲ | ۱۰/۲۴ | ۲۲ | ۱۲/۷۸ | ۲۱ | ۱۴/۱۱ | باغملک..... |
| ۲ | ۲۸/۸۶ | ۲ | ۲۷/۴۶ | ۱۳ | ۲۲/۴۵ | ۱۳ | ۲۵/۹۶ | ۱۶ | ۲۲/۴۳ | باوی..... |
| ۲۴ | ۴/۷۵ | ۲۳ | ۵/۲۹ | ۱۶ | ۱۷/۷۷ | ۱۶ | ۲۲/۲۸ | ۱۴ | ۲۶/۵۲ | بندرماهشهر..... |
| ۵ | ۲۰/۲۶ | ۸ | ۱۹/۲۶ | ۴ | ۳۹/۷۴ | ۴ | ۴۰/۶۵ | ۷ | ۴۳/۴۰ | بهبهان..... |
| ۲۸ | ۰/۰۰ | ۲۷ | ۰/۰۰ | ۲۶ | ۰/۰۰ | ۲۶ | ۰/۲۹ | ۲۶ | ۰/۸۴ | حمیدیه..... |
| ۳ | ۲۴/۰۱ | ۴ | ۲۳/۰۰ | ۹ | ۲۸/۳۷ | ۹ | ۳۱/۱۰ | ۱۱ | ۳۳/۸۳ | خرمشهر..... |
| ۱۹ | ۷/۵۶ | ... | ... | ... | ... | ... | ... | ... | ... | دزپارت..... |
| ۶ | ۲۰/۲۲ | ۷ | ۲۰/۳۰ | ۵ | ۳۸/۰۰ | ۵ | ۴۰/۳۱ | ۸ | ۴۲/۴۵ | دزفول..... |
| ۷ | ۱۹/۱۸ | ۵ | ۲۱/۷۳ | ۷ | ۳۳/۲۲ | ۷ | ۳۹/۶۰ | ۵ | ۴۴/۰۲ | دشت آزادگان..... |
| ۱۸ | ۸/۴۱ | ۱۵ | ۱۰/۳۹ | ۲۳ | ۹/۴۵ | ۲۵ | ۱/۲۵ | ۲۴ | ۱۲/۸۵ | رامشیر..... |
| ۱۵ | ۸/۹۵ | ۲۰ | ۹/۲۶ | ۱۱ | ۲۶/۰۹ | ۱۱ | ۳۰/۳۶ | ۹ | ۳۸/۰۴ | رامهرمز..... |
| ۱۷ | ۸/۴۷ | ۱۸ | ۹/۵۲ | ۱۷ | ۱۷/۷۵ | ۱۷ | ۱۹/۹۰ | ۱۷ | ۲۱/۴۹ | شادگان..... |
| ۱۶ | ۸/۸۲ | ۱۶ | ۹/۶۹ | ۱۹ | ۱۵/۶۹ | ۱۸ | ۱۷/۱۲ | ۲۰ | ۱۵/۹۹ | شوش..... |
| ۹ | ۱۶/۶۹ | ۹ | ۱۷/۶۱ | ۲ | ۴۳/۷۷ | ۲ | ۴۹/۹۰ | ۲ | ۵۷/۲۴ | شوشتر..... |
| ۲۸ | ۰/۰۰ | ۲۷ | ۰/۰۰ | ۲۶ | ۰/۰۰ | ۲۷ | ۰/۰۰ | ۲۷ | ۰/۰۰ | کارون..... |
| ۲۵ | ۴/۰۷ | ۲۴ | ۵/۰۴ | ... | ... | ... | ... | ... | ... | کرخه..... |
| ۲۳ | ۵/۴۸ | ۱۷ | ۹/۵۴ | ۲۴ | ۸/۱۲ | ۲۳ | ۱۰/۱۷ | ۲۳ | ۱۳/۲۳ | گتوند..... |
| ۱۲ | ۱۳/۲۴ | ۱۲ | ۱۵/۵۵ | ۲۱ | ۱۴/۶۶ | ۲۰ | ۱۵/۹۵ | ۱۹ | ۱۶/۵۰ | لالی..... |
| ۲۱ | ۶/۱۵ | ۲۲ | ۶/۵۰ | ۳ | ۴۰/۰۲ | ۳ | ۴۲/۳۹ | ۳ | ۴۸/۳۰ | مسجد سلیمان..... |
| ۴ | ۲۱/۱۳ | ۳ | ۲۳/۰۴ | ۱۲ | ۲۲/۴۸ | ۱۲ | ۲۹/۲۶ | ۱۲ | ۳۱/۵۰ | هفتکل..... |
| ۲۶ | ۲/۹۸ | ۲۵ | ۴/۲۰ | ۲۰ | ۱۵/۵۳ | ۱۹ | ۱۵/۹۵ | ۱۸ | ۱۸/۶۷ | هندیجان..... |
| ۱۴ | ۱۱/۹۳ | ۱۴ | ۱۰/۹۳ | ۲۵ | ۷/۴۶ | ۲۴ | ۷/۳۷ | ۲۵ | ۸/۴۵ | هویزه..... |

ماخذ- سالنامه آماری خوزستان. نشریه جایگاه اقتصادی، اجتماعی و فرهنگی استان های کشور.

^۱ شامل آمار دانشگاه آزاد نمی باشد.

۱۳-۱۷- نمودار نسبت دانشجویان^۱ آموزش عالی به جمعیت در سال ۱۴۰۱-۱۴۰۰ (تعداد به هزار نفر)

منبع: جدول ۱۲-۱۳

^۱ شامل آمار دانشگاه آزاد نمی باشد.

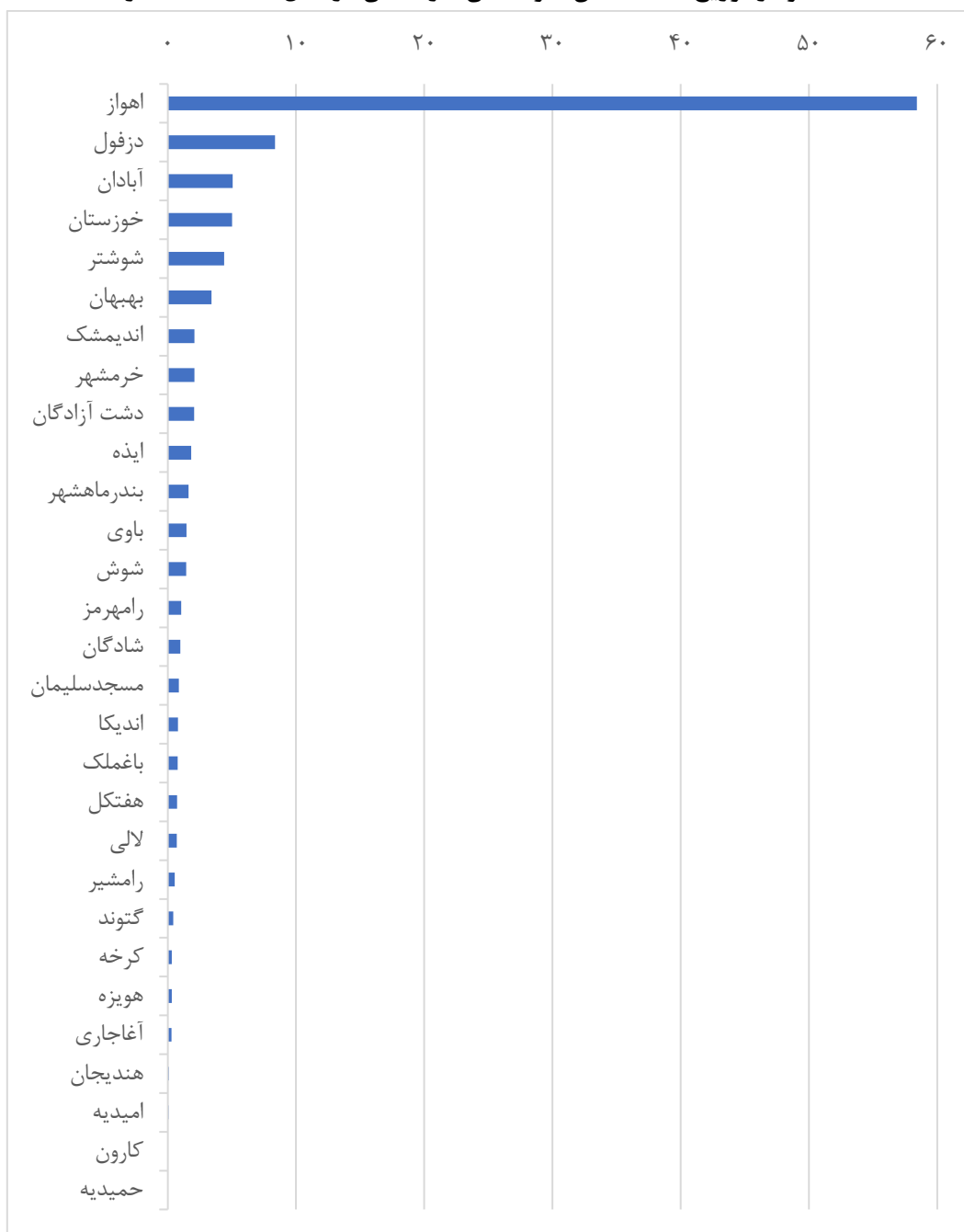
۱۳-۱۸- توزیع تعداد دانش آموختگان^۱ در استان (درصد)

| ۱۴۰۰-۱۴۰۱ | | ۱۳۹۹-۱۴۰۰ | | ۱۳۹۸-۱۳۹۹ | | ۱۳۹۷-۱۳۹۸ | | ۱۳۹۶-۱۳۹۷ | | شرح |
|-----------|-------|-----------|-------|-----------|-------|-----------|-------|-----------|-------|------------------|
| رتبه | توزیع | رتبه | توزیع | رتبه | توزیع | رتبه | توزیع | رتبه | توزیع | |
| XX | ۱۰۰/۰ | XX | ۱۰۰/۰ | XX | ۱۰۰/۰ | XX | ۱۰۰/۰ | XX | ۱۰۰/۰ | کل کشور..... |
| ۶ | ۵/۰۰ | ۶ | ۴/۵۳ | ۵ | ۵/۰۶ | ۵ | ۵/۲۷ | ۵ | ۵/۴۱ | خوزستان..... |
| ۳ | ۵/۰۵ | ۳ | ۵/۸۰ | ۳ | ۷/۱۰ | ۳ | ۸/۰۵ | ۳ | ۷/۶۵ | آبادان..... |
| ۲۴ | ۰/۲۸ | ۲۴ | ۰/۲۶ | ۲۴ | ۰/۱۰ | ۲۴ | ۰/۰۹ | ۲۵ | ۰/۰۹ | آغاجاری..... |
| ۲۶ | ۰/۰۷ | ۲۶ | ۰/۱۱ | ۱۰ | ۲/۲۰ | ۱۰ | ۲/۵۲ | ۱۰ | ۲/۸۶ | امیدیه..... |
| ۱۶ | ۰/۷۹ | ۲۱ | ۰/۳۸ | ۲۲ | ۰/۱۸ | ۱۷ | ۰/۳۴ | ۲۱ | ۰/۱۹ | اندیکا..... |
| ۶ | ۲/۰۷ | ۷ | ۱/۹۰ | ۹ | ۲/۷۶ | ۹ | ۳/۶۴ | ۷ | ۳/۹۰ | اندیمشک..... |
| ۱ | ۵۸/۴۲ | ۱ | ۵۸/۰۰ | ۱ | ۴۲/۵۱ | ۱ | ۳۸/۴۹ | ۱ | ۳۷/۲۷ | اهواز..... |
| ۹ | ۱/۸۳ | ۸ | ۱/۷۶ | ۶ | ۴/۲۲ | ۶ | ۴/۵۰ | ۶ | ۴/۴۳ | ایذه..... |
| ۱۷ | ۰/۷۶ | ۱۶ | ۰/۷۵ | ۱۶ | ۰/۷۵ | ۱۵ | ۰/۹۴ | ۱۶ | ۱/۲۸ | باغملک..... |
| ۱۱ | ۱/۴۶ | ۲۰ | ۰/۴۴ | ۱۳ | ۱/۵۶ | ۲۲ | ۰/۱۸ | ۱۳ | ۱/۶۷ | باوی..... |
| ۱۰ | ۱/۶۲ | ۱۰ | ۱/۳۴ | ۸ | ۳/۳۲ | ۷ | ۴/۳۶ | ۸ | ۳/۸۹ | بندرماهشهر..... |
| ۵ | ۳/۴۰ | ۵ | ۳/۱۰ | ۵ | ۴/۶۹ | ۵ | ۵/۴۵ | ۵ | ۴/۵۲ | بهبهان..... |
| ۲۷ | ۰/۰۰ | ۲۷ | ۰/۰۰ | ۲۶ | ۰/۰۰ | ۲۶ | ۰/۰۰ | ۲۶ | ۰/۰۰ | حمیدیه..... |
| ۷ | ۲/۰۷ | ۹ | ۱/۵۹ | ۱۵ | ۱/۱۷ | ۱۳ | ۱/۷۰ | ۱۴ | ۱/۵۵ | خرمشهر..... |
| ... | ... | ... | ... | ... | ... | ... | ... | ... | ... | دزپارت..... |
| ۲ | ۸/۳۵ | ۲ | ۹/۲۹ | ۲ | ۱۲/۳۲ | ۲ | ۱۱/۶۴ | ۲ | ۱۱/۳۳ | دزفول..... |
| ۸ | ۲/۰۶ | ۶ | ۲/۴۶ | ۱۲ | ۱/۷۳ | ۱۲ | ۲/۰۸ | ۱۲ | ۲/۴۰ | دشت آزادگان..... |
| ۲۰ | ۰/۵۴ | ۱۹ | ۰/۴۸ | ۱۸ | ۰/۳۵ | ۱۸ | ۰/۳۳ | ۱۹ | ۰/۲۶ | رامشیر..... |
| ۱۳ | ۱/۰۳ | ۱۴ | ۰/۹۱ | ۱۱ | ۱/۷۸ | ۱۱ | ۲/۰۸ | ۱۱ | ۲/۵۵ | رامهرمز..... |
| ۱۴ | ۰/۹۷ | ۱۱ | ۱/۲۱ | ۱۴ | ۱/۳۲ | ۱۴ | ۱/۵۸ | ۱۵ | ۱/۳۹ | شادگان..... |
| ۱۲ | ۱/۴۲ | ۱۲ | ۱/۱۴ | ۱۷ | ۰/۶۳ | ۱۶ | ۰/۶۷ | ۱۷ | ۰/۵۶ | شوش..... |
| ۴ | ۴/۳۹ | ۴ | ۵/۱۰ | ۴ | ۶/۸۰ | ۴ | ۶/۶۵ | ۴ | ۷/۶۰ | شوشتر..... |
| ... | ... | ... | ... | ... | ... | ... | ... | ... | ... | کارون..... |
| ۲۲ | ۰/۳۱ | ۲۱ | ۰/۳۸ | ... | ... | ... | ... | ... | ... | کرخه..... |
| ۲۱ | ۰/۴۳ | ۱۷ | ۰/۵۷ | ۱۹ | ۰/۲۸ | ۲۰ | ۰/۲۸ | ۲۰ | ۰/۲۴ | گتوند..... |
| ۱۹ | ۰/۷۰ | ۱۸ | ۰/۵۴ | ۲۱ | ۰/۲۴ | ۲۱ | ۰/۲۶ | ۲۲ | ۰/۱۷ | لالی..... |
| ۱۵ | ۰/۸۵ | ۱۵ | ۰/۹۰ | ۷ | ۳/۵۹ | ۸ | ۳/۶۷ | ۹ | ۳/۶۲ | مسجد سلیمان..... |
| ۱۸ | ۰/۷۳ | ۱۳ | ۱/۱۲ | ۲۰ | ۰/۲۶ | ۱۹ | ۰/۳۰ | ۱۸ | ۰/۳۳ | هفتکل..... |
| ۲۵ | ۰/۰۸ | ۲۵ | ۰/۱۵ | ۲۵ | ۰/۰۲ | ۲۵ | ۰/۰۴ | ۲۴ | ۰/۱۰ | هندیجان..... |
| ۲۳ | ۰/۳۰ | ۲۳ | ۰/۲۹ | ۲۳ | ۰/۱۴ | ۲۳ | ۰/۱۶ | ۲۳ | ۰/۱۷ | هویزه..... |

۱- سالنامه آماری خوزستان. نشریه جایگاه اقتصادی، اجتماعی و فرهنگی استان‌های کشور.

^۱ شامل آمار دانشگاه آزاد نمی باشد.

۱۳-۱۸- نمودار توزیع تعداد دانش آموختگان^۱ در استان در سال ۱۴۰۰-۱۴۰۱ (درصد)



منبع: جدول ۱۳-۱۸

^۱ شامل آمار دانشگاه آزاد نمی باشد.

بهداشت و درمان



مقدمه

جمع‌آوری اطلاعات مربوط به فعالیت‌های بهداشتی و درمانی کشور برای نخستین بار در سال ۱۳۳۵، توسط وزارت بهداشتی سابق آغاز شد و تا سال ۱۳۶۴ ادامه یافت.

در سال ۱۳۶۴، با ادغام دانشگاه‌های علوم پزشکی و بیمارستان‌های وابسته، وزارت بهداشتی به "وزارت بهداشت، درمان و آموزش پزشکی" تغییر نام داد و از آن زمان تاکنون وظیفه جمع‌آوری آمار فعالیت‌های بهداشتی را عهده دار است. آمار تاسیسات و تجهیزات بهداشتی و درمانی مندرج در این فصل مربوط به موسساتی است که حداقل ۶ ماه از سال فعال بوده اند و شامل موسسات بهداشتی و درمانی نیروهای مسلح نمی‌شود.

برای تهیه آمار و اطلاعات این فصل از اطلاعات دانشگاه‌های علوم پزشکی و اداره کل انتقال خون خوزستان استفاده شده است.

تعاریف و مفاهیم

بیمارستان: مکانی است دارای مجوز از وزارت بهداشت، درمان و آموزش پزشکی که با استفاده از امکانات تشخیصی، درمانی، بهداشتی، آموزشی و پژوهشی به منظور درمان و بهبودی بیماران سرپایی و بستری به صورت شبانه‌روزی تأسیس می‌شود.

بیمارستان فعال: بیمارستانی است که بیماران سرپایی و بستری را به صورت شبانه‌روزی، پذیرش می‌کند.

تخت مصوب: تختی که بیمارستان بر اساس اجازه رسمی دولت و طی آخرین مجوز کسب شده، مجاز به نگهداری و استفاده از آن است و بر طبق آن باید دارای پروانه رسمی باشد. همچنین باید در سطح بندی تخت‌های بیمارستانی منظور شده باشد. تعداد تخت مصوب الزاماً با تعداد تخت فعال بیمارستان یکی نیست.

تخت فعال: تختی که بر اساس استاندارد دارای امکانات تشخیصی، درمانی، پشتیبانی، خدماتی و پرسنلی است و باید برای بستری و مراقبت از بیمار آماده باشد. به عبارت دیگر شامل تخت‌های اشتغال شده یا اشتغال نشده بیمارستانی است که برای بیماران بستری در هر روز قابل استفاده باشد. تعداد تخت فعال نباید بیش‌تر از تعداد تخت مصوب بیمارستان باشد.

مرکز خدمات جامع سلامت (مرکز بهداشت): مرکزی که

در مناطق شهری و روستایی راه‌اندازی می‌شود و خدمات قابل ارائه در این مکان شامل خدمات پزشکی عمومی، پرستار مشاوره سلامت روان، مشاوره تغذیه و رژیم‌درمانی، دندانپزشکی، خدمات آزمایشگاهی، رادیولوژی، بهداشت محیط و حرفه‌ای و نظارت بر مراقبت‌های بهداشتی ارائه شده در واحدهای تابعه شامل پایگاه سلامت و خانه بهداشت فعال

ژنتیک سلولی و ملکولی، بافت‌شناسی و سایر آزمایش‌ها انجام می‌شود.

مرکز توان‌بخشی پزشکی: مرکزی است که پس از اخذ پروانه‌ها و مجوزهای لازم در چارچوب آیین‌نامه مربوط، خدمات فراگیر توان‌بخشی را در تمام سطوح نظام سلامت در ابعاد مختلف جسمی، روانی و اجتماعی به صورت سرپایی و روزانه توسط تیم توان‌بخشی به بیمار ارائه می‌کند. رشته‌های شش‌گانه توان‌بخشی شامل کاردرمانی، فیزیوتراپی، گفتاردرمانی، شنوایی‌سنجی، بینایی‌سنجی و ارتوپدی فنی است.

مرکز پزشکی هسته‌ای: مرکزی است که به طور مستقل و یا به صورت یک بخش از موسسات پزشکی مانند بیمارستان، درمانگاه و... با اخذ مجوزهای لازم از مراجع مربوط (موافقت اصولی، پروانه بهره‌برداری و پروانه تاسیس از وزارت بهداشت، درمان و آموزش پزشکی و مجوز کار با اشعه از مرکز نظام ایمنی هسته‌ای کشور) و با استفاده از دانش پزشکی هسته‌ای و منابع پرتوزای باز، به ارائه خدمات تخصصی تشخیصی و درمانی می‌پردازد.

داروخانه: مکانی است دارای مجوز از وزارت بهداشت، درمان و آموزش پزشکی که با داشتن مسئول فنی واجد شرایط به ارائه خدمات دارویی و عرضه فراورده‌های سلامت‌محور مانند دارو، شیر خشک، مکمل غذایی رژیمی، غذاهای کمکی شیرخواران، لوازم مصرفی پزشکی و فراورده‌های آرایشی و بهداشتی مجاز، مبادرت می‌کند.

پایگاه اورژانس پیش‌بیمارستانی ۱۱۵: پایگاهی است که در آن، مجموعه خدمات و مهارت‌های فوری پزشکی اورژانسی در مواقع اضطراری مانند تصادف، بیماری حاد، پدیده‌های طبیعی یا ساخته دست بشر در قالب نظام شبکه فوریت‌های پزشکی کشور قبل از رسیدن بیمار یا مصدوم حادثه‌دیده به

است. نیروهای شاغل در مرکز خدمات جامع سلامت: پزشک، پرستار، دندانپزشک، کارشناس سلامت روان، کارشناس تغذیه، کارشناس بهداشت محیط و حرفه‌ای و برحسب نیاز کارشناس علوم آزمایشگاهی و رادیولوژی است. متوسط جمعیت تحت پوشش مرکز خدمات جامع سلامت شهری ۳۵۰۰۰ نفر و مرکز خدمات جامع سلامت روستایی ۴۰۰۰ نفر است.

پایگاه سلامت: واحدی در زیر مجموعه مرکز خدمات جامع سلامت شهری و در برخی موارد روستایی است که خدمات قابل‌ارائه در این مکان صرفاً مراقبت‌های بهداشتی است و توسط مراقب سلامت (معادل بهورز در خانه بهداشت) ارائه می‌شود.

مرکز درمان بستری: واحدی است دارای امکانات کافی جهت بستری موقت بیماران و اعزام سریع آنان به بیمارستان‌های شهرستان. محل احداث این مراکز در شهرستان‌های با جمعیت کم می‌باشد.

خانه بهداشت فعال: واحدی در روستاهای با متوسط جمعیت ساکن ۱۵۰۰ نفر در روستای اصلی و روستاهای قمر (روستاهای تحت پوشش) که توسط بهورز زن و مرد مشغول ارائه مراقبت‌های بهداشتی است و خدمات ارائه شده در این مکان، در سامانه الکترونیک سلامت ثبت می‌شود.

آزمایشگاه تشخیص پزشکی: مکانی است دارای مجوز از وزارت بهداشت، درمان و آموزش پزشکی که در آن نمونه‌های مختلف حاصل از بدن انسان با هدف به دست آمدن اطلاعات برای تشخیص، پیشگیری یا پیگیری درمان و یا ارزیابی و سنجش سلامت، مورد آزمایش قرار می‌گیرد و شامل دو بخش بالینی و تشریحی است. در این مکان، آزمایش‌های خون‌شناسی، میکروب‌شناسی، سرم‌شناسی، زیست‌شناسی، ایمنی‌شناسی، فیزیک حیاتی، سلول‌شناسی، آسیب‌شناسی،

بیمارستان ارائه می‌شود. این خدمات توسط پایگاه‌های اورژانس شهری و جاده‌ای انجام می‌شود.

پایگاه اورژانس شهری: پایگاه اورژانسی که در مراکز شهرستان‌ها، شهرهای دارای دانشگاه یا دانشکده علوم پزشکی و خدمات بهداشتی و درمانی و شهرهای با جمعیت بیش از پنجاه هزار نفر دایر شده است و در ارتباط با مرکز پیام و مرکز ارتباطات و فرماندهی عملیات پایگاه اورژانس است.

پایگاه اورژانس جاده‌ای: پایگاه اورژانسی است که در جاده‌های پرتردد یا پرحادثه و مبادی شهرهای کمتر از پنجاه هزار نفر جمعیت، ایجاد می‌شود و در ارتباط با مرکز ارتباطات یا مرکز پیام اورژانس است.

اهدای خون کامل: فرایند دریافت خون کامل از داوطلبان اهدای خون با رعایت تمام ضوابط مصوب سازمان انتقال خون ایران است.

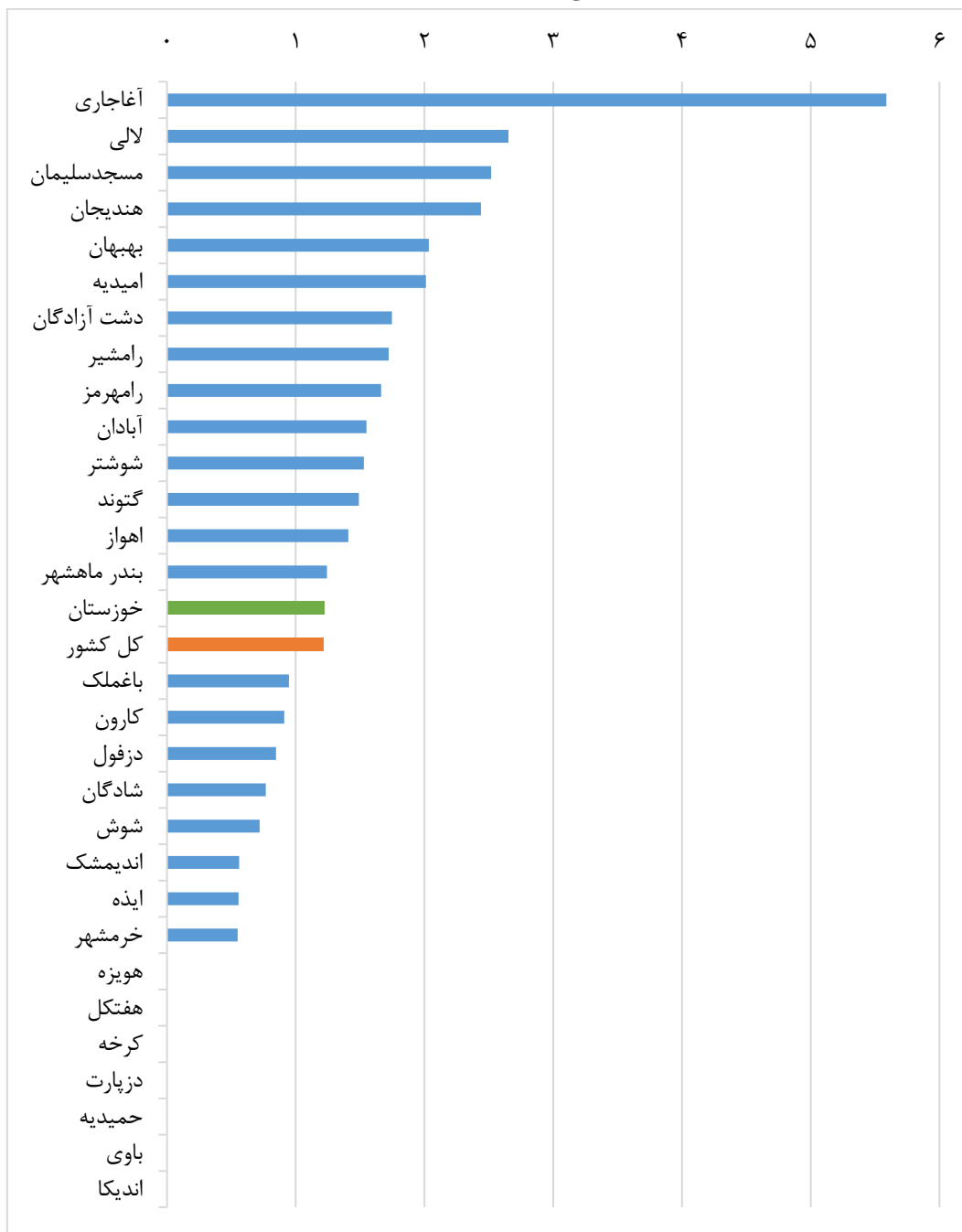
میزان باروری کل: عبارت است از تعداد متوسط فرزندان که یک زن واقع در سنین باروری (۴۹-۱۵ سال) طی یکسال به دنیا می‌آورد..

۱۴-۱- نسبت تعداد بیمارستان فعال به جمعیت (تعداد به صدهزار نفر)

| ۱۴۰۰ | | ۱۳۹۹ | | ۱۳۹۸ | | ۱۳۹۷ | | ۱۳۹۶ | | شرح |
|------|------|------|------|------|------|------|------|------|------|------------------|
| رتبه | نسبت | رتبه | نسبت | رتبه | نسبت | رتبه | نسبت | رتبه | نسبت | |
| xx | ۱/۲۱ | xx | ۱/۲۳ | xx | ۱/۲۵ | xx | ۱/۲۴ | xx | ۱/۱۹ | کل کشور..... |
| ۱۹ | ۱/۲۲ | ۲۵ | ۱/۱۳ | ۱۹ | ۱/۲۳ | ۱۸ | ۱/۲۴ | ۲۶ | ۱/۰۹ | خوزستان..... |
| ۱۰ | ۱/۵۵ | ۹ | ۱/۵۷ | ۹ | ۱/۶۰ | ۹ | ۱/۶۲ | ۸ | ۱/۶۵ | آبادان..... |
| ۱ | ۵/۵۹ | ۱ | ۵/۶۰ | ۱ | ۵/۶۲ | ۱ | ۵/۶۳ | ۱ | ۵/۶۵ | آغاجاری..... |
| ۶ | ۲/۰۱ | ۵ | ۲/۰۴ | ۵ | ۲/۰۷ | ۵ | ۲/۱۰ | ۵ | ۲/۱۳ | امیدیه..... |
| ۲۳ | ۰/۰۰ | ۲۳ | ۰/۰۰ | ۲۳ | ۰/۰۰ | ۲۳ | ۰/۰۰ | ۲۳ | ۰/۰۰ | اندیکا..... |
| ۲۰ | ۰/۵۶ | ۲۰ | ۰/۵۶ | ۲۰ | ۰/۵۷ | ۲۰ | ۰/۵۷ | ۲۰ | ۰/۵۸ | اندیمشک..... |
| ۱۳ | ۱/۴۱ | ۱۳ | ۱/۴۳ | ۱۳ | ۱/۴۶ | ۱۳ | ۱/۴۸ | ۱۲ | ۱/۴۳ | اهواز..... |
| ۲۱ | ۰/۵۶ | ۲۲ | ۰/۵۶ | ۲۲ | ۰/۵۶ | ۲۲ | ۰/۵۶ | ۲۲ | ۰/۵۶ | ایذه..... |
| ۱۵ | ۰/۹۵ | ۱۵ | ۰/۹۵ | ۱۵ | ۰/۹۵ | ۱۵ | ۰/۹۵ | ۱۴ | ۰/۹۵ | باغملک..... |
| ۲۳ | ۰/۰۰ | ۲۳ | ۰/۰۰ | ۲۳ | ۰/۰۰ | ۲۳ | ۰/۰۰ | ۲۳ | ۰/۰۰ | باوی..... |
| ۱۴ | ۱/۲۴ | ۱۴ | ۱/۲۶ | ۱۴ | ۱/۲۸ | ۱۴ | ۱/۳۱ | ۱۳ | ۱/۳۳ | بندرماهشهر..... |
| ۵ | ۲/۰۳ | ۱۰ | ۱/۵۵ | ۱۰ | ۱/۵۸ | ۱۰ | ۱/۶۱ | ۹ | ۱/۶۳ | بهبهان..... |
| ۲۳ | ۰/۰۰ | ۲۳ | ۰/۰۰ | ۲۳ | ۰/۰۰ | ۲۳ | ۰/۰۰ | ۲۳ | ۰/۰۰ | حمیدیه..... |
| ۲۲ | ۰/۵۵ | ۲۱ | ۰/۵۶ | ۲۱ | ۰/۵۶ | ۲۱ | ۰/۵۷ | ۲۱ | ۰/۵۸ | خرمشهر..... |
| ... | ... | ... | ... | ... | ... | ... | ... | ... | ... | دزپارت..... |
| ۱۷ | ۰/۸۵ | ۱۷ | ۰/۸۶ | ۱۷ | ۰/۸۷ | ۱۷ | ۰/۸۸ | ۱۹ | ۰/۶۷ | دزفول..... |
| ۷ | ۱/۷۵ | ۶ | ۱/۷۷ | ۶ | ۱/۷۹ | ۶ | ۱/۸۱ | ۱۶ | ۰/۹۲ | دشت آزادگان..... |
| ۸ | ۱/۷۲ | ۷ | ۱/۷۵ | ۷ | ۱/۷۷ | ۷ | ۱/۸۰ | ۶ | ۱/۸۲ | رامشیر..... |
| ۹ | ۱/۶۶ | ۸ | ۱/۶۸ | ۸ | ۱/۷۰ | ۸ | ۱/۷۲ | ۷ | ۱/۷۴ | رامهرمز..... |
| ۱۸ | ۰/۷۷ | ۱۸ | ۰/۷۶ | ۱۸ | ۰/۷۵ | ۱۸ | ۰/۷۴ | ۱۷ | ۰/۷۳ | شادگان..... |
| ۱۹ | ۰/۷۲ | ۱۹ | ۰/۷۲ | ۱۹ | ۰/۷۳ | ۱۹ | ۰/۷۳ | ۱۸ | ۰/۷۳ | شوش..... |
| ۱۱ | ۱/۵۳ | ۱۱ | ۱/۵۴ | ۱۱ | ۱/۵۴ | ۱۱ | ۱/۵۵ | ۱۰ | ۱/۵۶ | شوشتر..... |
| ۱۶ | ۰/۹۱ | ۱۶ | ۰/۹۲ | ۱۶ | ۰/۹۲ | ۱۶ | ۰/۹۳ | ۱۷ | ۰/۹۴ | کارون..... |
| ... | ... | ... | ... | ... | ... | ... | ... | ... | ... | کرخه..... |
| ۱۲ | ۱/۴۹ | ۱۲ | ۱/۵۰ | ۱۲ | ۱/۵۱ | ۱۲ | ۱/۵۱ | ۱۱ | ۱/۵۲ | گتوند..... |
| ۲ | ۲/۶۵ | ۲ | ۲/۶۵ | ۲ | ۲/۶۵ | ۲ | ۲/۶۴ | ۲ | ۲/۶۴ | لالی..... |
| ۳ | ۲/۵۲ | ۳ | ۲/۵۴ | ۳ | ۲/۵۷ | ۳ | ۲/۵۹ | ۳ | ۲/۶۲ | مسجد سلیمان..... |
| ۲۳ | ۰/۰۰ | ۲۳ | ۰/۰۰ | ۲۳ | ۰/۰۰ | ۲۳ | ۰/۰۰ | ۲۳ | ۰/۰۰ | هفتکل..... |
| ۴ | ۲/۴۴ | ۴ | ۲/۴۷ | ۴ | ۲/۴۹ | ۴ | ۲/۵۲ | ۴ | ۲/۵۵ | هندیجان..... |
| ۲۳ | ۰/۰۰ | ۲۳ | ۰/۰۰ | ۲۳ | ۰/۰۰ | ۲۳ | ۰/۰۰ | ۲۳ | ۰/۰۰ | هویزه..... |

ماخذ- سالنامه آماری خوزستان. نشریه جایگاه اقتصادی، اجتماعی و فرهنگی استان‌های کشور.

۱۴-۱- نمودار نسبت تعداد بیمارستان فعال به جمعیت در سال ۱۴۰۰ (تعداد به صدهزار نفر)



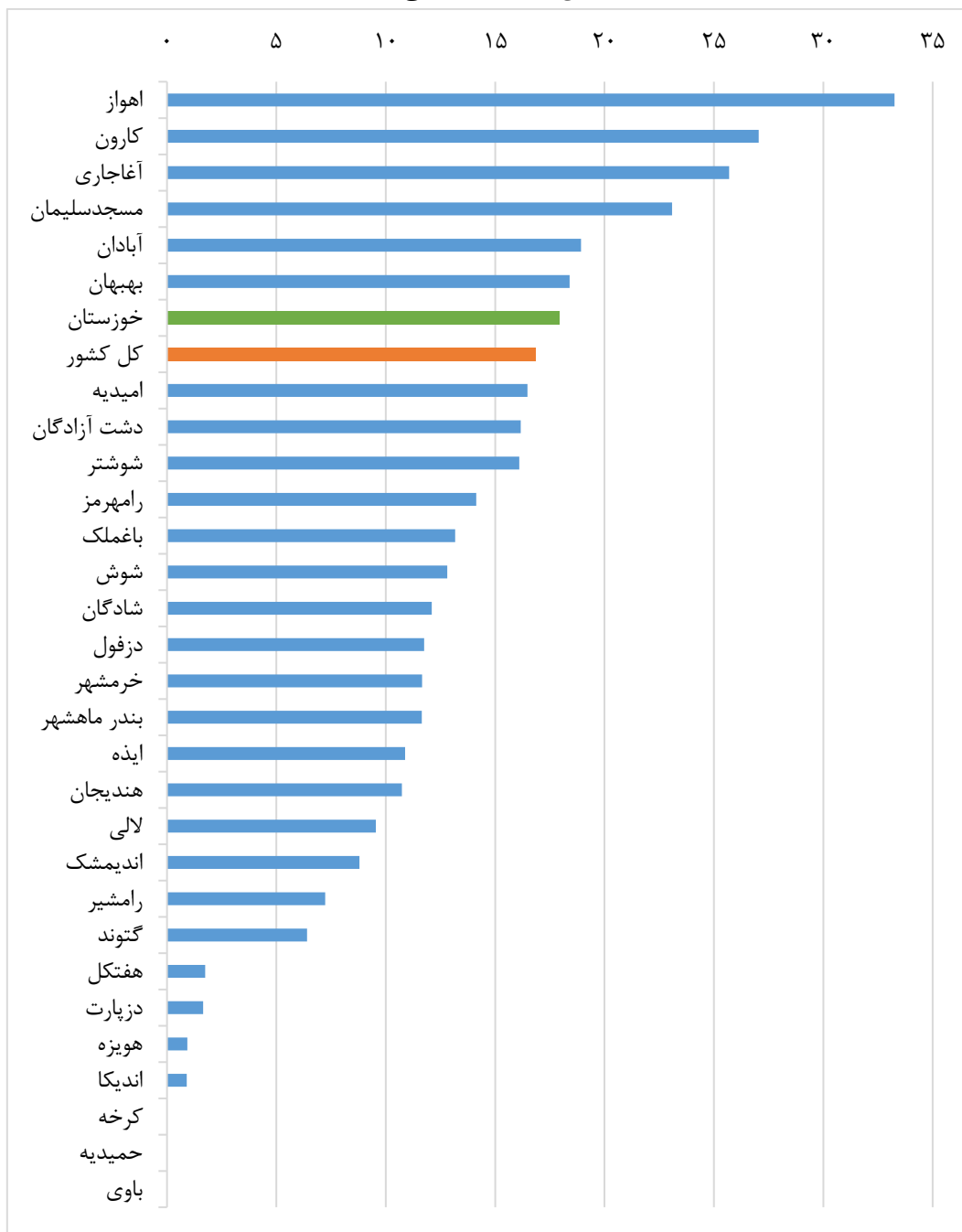
منبع: جدول ۱-۱۴

۱۴-۲- نسبت تعداد تخت‌های فعال^۱ بخش‌های بیمارستانی به جمعیت (تعداد به ده هزار نفر)

| ۱۴۰۰ | | ۱۳۹۹ | | ۱۳۹۸ | | ۱۳۹۷ | | ۱۳۹۶ | | شرح |
|------|-------|------|-------|------|-------|------|-------|------|-------|------------------|
| رتبه | نسبت | رتبه | نسبت | رتبه | نسبت | رتبه | نسبت | رتبه | نسبت | |
| xx | ۱۶/۸ | xx | ۱۷/۰ | xx | ۱۶/۴ | xx | ۱۶/۸ | xx | ۱۵/۵ | کل کشور..... |
| ۹ | ۱۸/۰ | ۱۰ | ۱۸/۲ | ۲۰ | ۱۵/۳ | ۹ | ۱۷/۴ | ۱۱ | ۱۵/۴ | خوزستان..... |
| ۵ | ۱۸/۹۳ | ۵ | ۱۸/۱۳ | ۵ | ۱۸/۶۱ | ۴ | ۱۵/۴۷ | ۵ | ۱۴/۰۷ | آبادان..... |
| ۳ | ۲۵/۷۰ | ۳ | ۲۰/۷۳ | ۳ | ۲۰/۷۹ | ۸ | ۱۱/۸۳ | ۴ | ۱۴/۱۲ | آغاجاری..... |
| ۷ | ۱۶/۴۸ | ۸ | ۱۵/۲۰ | ۷ | ۱۳/۴۶ | ۵ | ۱۳/۶۶ | ۶ | ۱۳/۲۳ | امیدیه..... |
| ۲۶ | ۰/۹۰ | ۲۳ | ۰/۰۰ | ۲۳ | ۰/۰۰ | ۲۳ | ۰/۰۰ | ۲۳ | ۰/۰۰ | اندیکا..... |
| ۲۰ | ۸/۸۰ | ۱۸ | ۸/۷۵ | ۱۷ | ۷/۷۴ | ۱۷ | ۷/۷۵ | ۱۷ | ۷/۸۱ | اندیمشک..... |
| ۱ | ۳۳/۲۵ | ۱ | ۳۳/۳۰ | ۱ | ۳۰/۵۴ | ۱ | ۳۱/۰۰ | ۱ | ۲۹/۱۱ | اهواز..... |
| ۱۷ | ۱۰/۸۹ | ۱۶ | ۹/۸۹ | ۱۹ | ۶/۹۰ | ۱۹ | ۶/۶۸ | ۱۸ | ۶/۶۸ | ایذه..... |
| ۱۱ | ۱۳/۱۸ | ۱۴ | ۱۰/۹۰ | ۱۳ | ۱۰/۷۲ | ۱۵ | ۸/۹۲ | ۱۳ | ۸/۹۲ | باغملک..... |
| ۲۷ | ۰/۰۰ | ۲۳ | ۰/۰۰ | ۲۳ | ۰/۰۰ | ۲۳ | ۰/۰۰ | ۲۳ | ۰/۰۰ | باوی..... |
| ۱۶ | ۱۱/۶۴ | ۱۵ | ۱۰/۳۵ | ۱۵ | ۹/۴۱ | ۱۶ | ۸/۸۱ | ۱۶ | ۸/۷۶ | بندرماهشهر..... |
| ۶ | ۱۸/۴۰ | ۶ | ۱۶/۳۹ | ۹ | ۱۱/۹۴ | ۹ | ۱۰/۶۰ | ۷ | ۱۰/۷۸ | بهبهان..... |
| ۲۷ | ۰/۰۰ | ۲۳ | ۰/۰۰ | ۲۳ | ۰/۰۰ | ۲۳ | ۰/۰۰ | ۲۳ | ۰/۰۰ | حمیدیه..... |
| ۱۵ | ۱۱/۶۵ | ۱۱ | ۱۳/۴۱ | ۱۰ | ۱۱/۵۵ | ۱۰ | ۹/۶۴ | ۱۱ | ۹/۲۴ | خرمشهر..... |
| ۲۴ | ۱/۶۵ | ... | ... | ... | ... | ... | ... | ... | ... | دزپارت..... |
| ۱۴ | ۱۱/۷۶ | ۱۷ | ۹/۵۹ | ۱۴ | ۱۰/۳۰ | ۱۴ | ۸/۹۸ | ۱۵ | ۸/۷۶ | دزفول..... |
| ۸ | ۱۶/۱۷ | ۹ | ۱۳/۷۱ | ۸ | ۱۲/۰۸ | ۷ | ۱۲/۴۹ | ۱۰ | ۱۰/۴۴ | دشت آزادگان..... |
| ۲۱ | ۷/۲۳ | ۲۱ | ۵/۵۹ | ۲۰ | ۵/۳۲ | ۲۰ | ۵/۴۰ | ۲۰ | ۵/۶۶ | رامشیر..... |
| ۱۰ | ۱۴/۱۳ | ۱۰ | ۱۳/۷۰ | ۱۶ | ۹/۲۷ | ۱۲ | ۹/۳۷ | ۹ | ۱۰/۵۲ | رامهرمز..... |
| ۱۳ | ۱۲/۱۱ | ۱۲ | ۱۱/۸۹ | ۱۱ | ۱۱/۴۵ | ۱۱ | ۹/۶۱ | ۱۴ | ۸/۹۲ | شادگان..... |
| ۱۲ | ۱۲/۸۱ | ۱۳ | ۱۰/۹۸ | ۱۲ | ۱۰/۹۵ | ۱۳ | ۹/۱۷ | ۱۲ | ۹/۲۰ | شوش..... |
| ۹ | ۱۶/۱۱ | ۷ | ۱۵/۲۰ | ۶ | ۱۳/۷۸ | ۶ | ۱۲/۷۵ | ۸ | ۱۰/۵۳ | شوشتر..... |
| ۲ | ۲۷/۰۵ | ۴ | ۲۰/۱۸ | ۲ | ۲۴/۸۶ | ۲ | ۲۵/۳۲ | ۱۱ | ۲۶/۷۲ | کارون..... |
| ... | ... | ... | ... | ... | ... | ... | ... | ... | ... | کرخه..... |
| ۲۲ | ۶/۴۱ | ۲۲ | ۴/۷۹ | ۲۱ | ۴/۸۲ | ۲۲ | ۲/۵۷ | ۲۲ | ۲/۴۳ | گتوند..... |
| ۱۹ | ۹/۵۵ | ۱۹ | ۷/۹۵ | ۱۸ | ۷/۱۴ | ۱۸ | ۷/۱۳ | ۱۹ | ۶/۰۷ | لالی..... |
| ۴ | ۲۳/۰۹ | ۲ | ۲۲/۸۱ | ۴ | ۲۰/۲۹ | ۳ | ۲۰/۴۹ | ۳ | ۲۱/۱۳ | مسجد سلیمان..... |
| ۲۳ | ۱/۷۴ | ۲۳ | ۰/۰۰ | ۲۳ | ۰/۰۰ | ۲۳ | ۰/۰۰ | ۲۳ | ۰/۰۰ | هفتکل..... |
| ۱۸ | ۱۰/۷۳ | ۲۰ | ۷/۶۵ | ۲۲ | ۴/۷۴ | ۲۱ | ۴/۷۹ | ۲۱ | ۴/۸۵ | هندیجان..... |
| ۲۵ | ۰/۹۳ | ۲۳ | ۰/۰۰ | ۲۳ | ۰/۰۰ | ۲۳ | ۰/۰۰ | ۲۳ | ۰/۰۰ | هویزه..... |

ماخذ- سالنامه آماری خوزستان. نشریه جایگاه اقتصادی، اجتماعی و فرهنگی استان‌های کشور.

^۱ آمار ثبت شده در سال ۱۴۰۰ برای شهرستان‌های اندیکا، دزپارت، هفتکل و هویزه مربوط به تخت‌های فعال مراکز درمان بستر می باشد.

۱۴-۲- نمودار نسبت تعداد تخت‌های فعال^۱ بخش‌های بیمارستانی به جمعیت در سال ۱۴۰۰ (تعداد به ده هزار نفر)

منبع: جدول ۱۴-۲

^۱ آمار ثبت شده در سال ۱۴۰۰ برای شهرستان‌های اندیکا، دزپارت، هفتکل و هویزه مربوط به تخت‌های فعال مراکز درمان بستر می باشد.

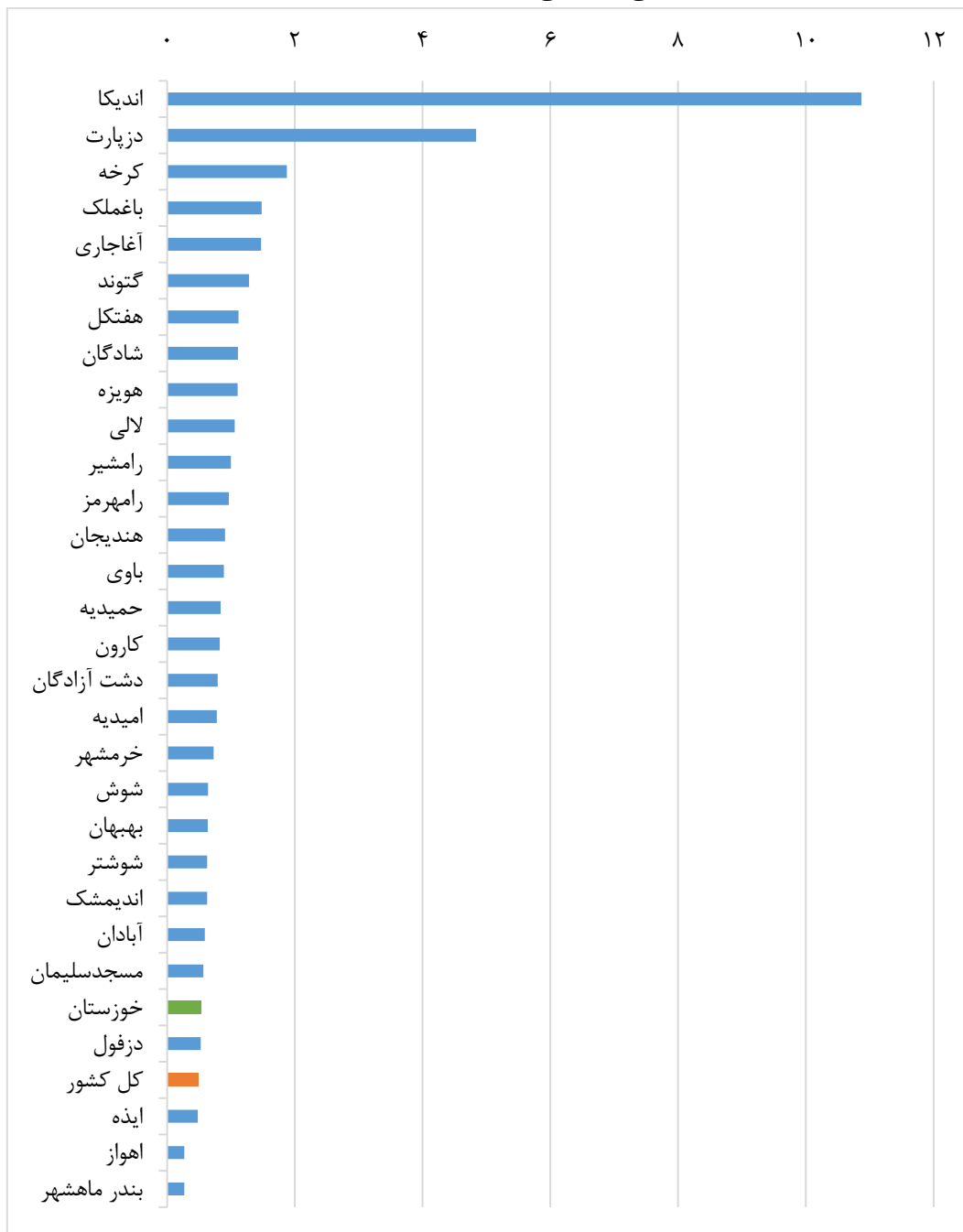
۱۴-۳- نسبت تعداد مراکز بهداشتی و درمانی شهری^۱ به جمعیت شهری (تعداد به ده هزار نفر)

| ۱۴۰۰ | | ۱۳۹۹ | | ۱۳۹۸ | | ۱۳۹۷ | | ۱۳۹۶ | | شرح |
|------|-------|------|-------|------|-------|------|------|------|------|------------------|
| رتبه | نسبت | رتبه | نسبت | رتبه | نسبت | رتبه | نسبت | رتبه | نسبت | |
| xx | ۰/۴۹ | xx | ۰/۵۰ | xx | ۰/۶۱ | xx | ۰/۴۹ | xx | ۰/۴۷ | کل کشور..... |
| ۲۳ | ۰/۵۴ | ۲۳ | ۰/۵۶ | ۲۴ | ۰/۵۵ | ۲۰ | ۰/۶۲ | ۲۷ | ۰/۴۵ | خوزستان..... |
| ۲۴ | ۰/۵۹ | ۲۳ | ۰/۶۰ | ۲۳ | ۰/۵۷ | ۱۸ | ۰/۵۸ | ۱۶ | ۰/۵۹ | آبادان..... |
| ۵ | ۱/۴۷ | ۵ | ۱/۴۷ | ۵ | ۱/۴۸ | ۱۵ | ۰/۷۴ | ۱۴ | ۰/۷۴ | آغاچاری..... |
| ۱۸ | ۰/۷۸ | ۱۷ | ۰/۷۹ | ۱۵ | ۰/۸۱ | ۲۰ | ۰/۵۵ | ۱۹ | ۰/۵۶ | امیدیه..... |
| ۱ | ۱۰/۸۷ | ۱ | ۱۲/۷۷ | ۱ | ۱۰/۴۲ | ۱ | ۴/۰۸ | ۱ | ۴/۰۰ | اندیکا..... |
| ۲۳ | ۰/۶۳ | ۲۱ | ۰/۶۳ | ۱۹ | ۰/۶۴ | ۱۷ | ۰/۵۹ | ۱۵ | ۰/۵۹ | اندیمشک..... |
| ۲۸ | ۰/۲۷ | ۲۶ | ۰/۲۷ | ۲۶ | ۰/۲۷ | ۲۶ | ۰/۲۹ | ۲۷ | ۰/۲۸ | اهواز..... |
| ۲۷ | ۰/۴۸ | ۱۹ | ۰/۷۳ | ۱۷ | ۰/۷۳ | ۲۴ | ۰/۴۹ | ۲۳ | ۰/۵۰ | ایذه..... |
| ۴ | ۱/۴۸ | ۴ | ۱/۵۲ | ۴ | ۱/۵۵ | ۷ | ۰/۹۹ | ۶ | ۱/۰۱ | باغملک..... |
| ۱۴ | ۰/۸۹ | ۱۵ | ۰/۹۱ | ۱۱ | ۰/۹۴ | ۱۲ | ۰/۸۲ | ۱۸ | ۰/۵۶ | باوی..... |
| ۲۹ | ۰/۲۷ | ۲۷ | ۰/۲۷ | ۲۵ | ۰/۲۸ | ۲۷ | ۰/۲۸ | ۲۶ | ۰/۲۹ | بندرماهشهر..... |
| ۲۱ | ۰/۶۳ | ۲۰ | ۰/۶۵ | ۱۸ | ۰/۶۷ | ۲۱ | ۰/۵۵ | ۲۵ | ۰/۳۵ | بهبهان..... |
| ۱۵ | ۰/۸۴ | ۷ | ۱/۲۸ | ۶ | ۱/۳۰ | ۹ | ۰/۸۸ | ۸ | ۰/۸۹ | حمیدیه..... |
| ۱۹ | ۰/۷۳ | ۱۸ | ۰/۷۴ | ۱۶ | ۰/۷۵ | ۱۴ | ۰/۷۶ | ۱۳ | ۰/۷۷ | خرمشهر..... |
| ۲ | ۴/۸۴ | ... | ... | ... | ... | ... | ... | ... | ... | دزپارت..... |
| ۲۶ | ۰/۵۳ | ۲۵ | ۰/۵۴ | ۲۱ | ۰/۶۰ | ۲۵ | ۰/۴۷ | ۲۴ | ۰/۴۷ | دزفول..... |
| ۱۷ | ۰/۷۹ | ۱۳ | ۰/۹۴ | ۹ | ۰/۹۵ | ۱۱ | ۰/۸۳ | ۱۰ | ۰/۸۴ | دشت آزادگان..... |
| ۱۱ | ۱/۰۰ | ۱۰ | ۱/۰۲ | ۸ | ۱/۰۴ | ۶ | ۱/۰۶ | ۴ | ۱/۰۸ | رامشیر..... |
| ۱۲ | ۰/۹۷ | ۱۱ | ۰/۹۸ | ۲۴ | ۰/۳۷ | ۲۳ | ۰/۵۰ | ۲۲ | ۰/۵۱ | رامهرمز..... |
| ۸ | ۱/۱۱ | ۸ | ۱/۰۸ | ۱۴ | ۰/۸۴ | ۱۳ | ۰/۸۲ | ۱۲ | ۰/۸۰ | شادگان..... |
| ۲۰ | ۰/۶۴ | ۱۲ | ۰/۹۷ | ۱۳ | ۰/۸۷ | ۱۰ | ۰/۸۸ | ۹ | ۰/۸۹ | شوش..... |
| ۲۲ | ۰/۶۳ | ۲۲ | ۰/۶۳ | ۲۰ | ۰/۶۳ | ۱۶ | ۰/۶۴ | ۲۰ | ۰/۵۶ | شوشتر..... |
| ۱۶ | ۰/۸۲ | ۱۶ | ۰/۸۳ | ۲۷ | ۰/۰۰ | ۲۲ | ۰/۵۲ | ۲۱ | ۰/۵۲ | کارون..... |
| ۳ | ۱/۸۸ | ... | ... | ... | ... | ... | ... | ... | ... | کرخه..... |
| ۶ | ۱/۲۸ | ۶ | ۱/۳۰ | ۱۲ | ۰/۸۷ | ۲ | ۱/۳۲ | ۲ | ۱/۳۴ | گتوند..... |
| ۱۰ | ۱/۰۶ | ۹ | ۱/۰۶ | ۷ | ۱/۰۷ | ۵ | ۱/۰۷ | ۵ | ۱/۰۸ | لالی..... |
| ۲۵ | ۰/۵۷ | ۲۴ | ۰/۵۷ | ۲۲ | ۰/۵۷ | ۱۹ | ۰/۵۸ | ۱۷ | ۰/۵۸ | مسجد سلیمان..... |
| ۷ | ۱/۱۲ | ۲ | ۱/۷۰ | ۳ | ۱/۷۲ | ۴ | ۱/۱۷ | ۳ | ۱/۱۸ | هفتکل..... |
| ۱۳ | ۰/۹۱ | ۱۴ | ۰/۹۲ | ۱۰ | ۰/۹۴ | ۸ | ۰/۹۶ | ۷ | ۰/۹۸ | هندیجان..... |
| ۹ | ۱/۱۰ | ۳ | ۱/۵۲ | ۲ | ۱/۹۶ | ۳ | ۱/۲۱ | ۱۱ | ۰/۸۳ | هویزه..... |

ماخذ- سالنامه آماری کشور و خوزستان. نشریه جایگاه اقتصادی، اجتماعی و فرهنگی استان‌های کشور.

^۱ تعداد مرکز بهداشت شهری مندرج در جدول مجموع مراکز بهداشت شهری، مراکز بهداشتی شهری-روستایی و مراکز بهداشتی شبانه روزی می باشد.

۳-۱۴- نمودار نسبت تعداد مراکز بهداشتی و درمانی شهری^۱ به جمعیت شهری در سال ۱۴۰۰ (تعداد به ده هزار نفر)



منبع: جدول ۳-۱۴

^۱ تعداد مرکز بهداشت شهری مندرج در جدول مجموع مراکز بهداشت شهری، مراکز بهداشتی شهری-روستایی و مراکز بهداشتی شبانه روزی می باشد.

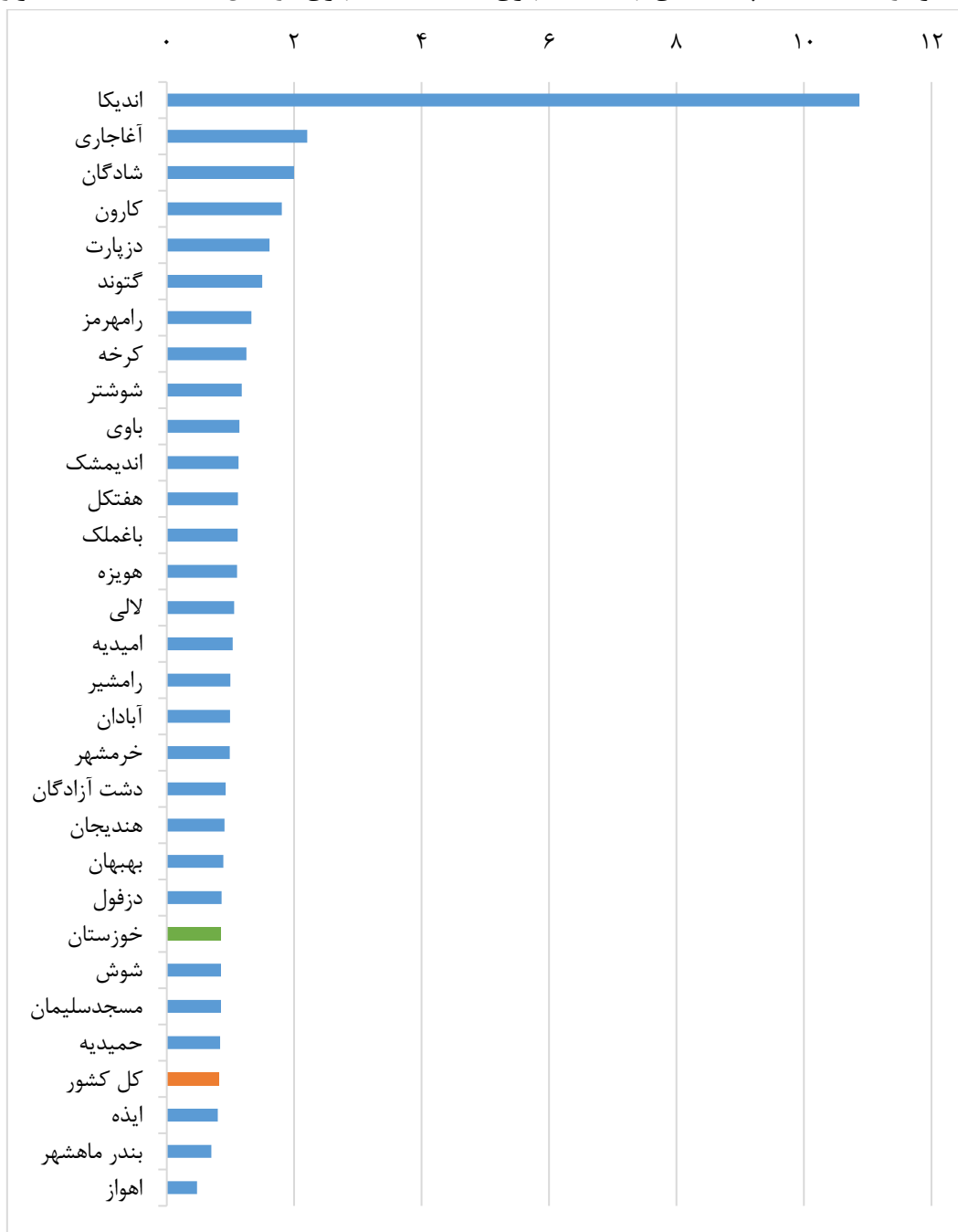
۱۴-۴- نسبت تعداد پایگاه های بهداشت شهری^۱ به جمعیت شهری (تعداد به ده هزار نفر)

| ۱۴۰۰ | | ۱۳۹۹ | | ۱۳۹۸ | | ۱۳۹۷ | | ۱۳۹۶ | | شرح |
|------|-------|------|------|------|------|------|------|------|------|------------------|
| رتبه | نسبت | رتبه | نسبت | رتبه | نسبت | رتبه | نسبت | رتبه | نسبت | |
| xx | ۰/۸۳ | xx | ۰/۸۵ | xx | ۰/۷۷ | xx | ۰/۸۲ | xx | ۰/۷۳ | کل کشور..... |
| ۲۴ | ۰/۸۵ | ۲۳ | ۰/۸۷ | ۲۴ | ۰/۸۷ | ۱۹ | ۰/۹۶ | ۲۷ | ۰/۵۱ | خوزستان..... |
| ۱۸ | ۰/۹۹ | ۱۸ | ۱/۰۱ | ۱۵ | ۱/۰۳ | ۱۳ | ۰/۴۶ | ۱۳ | ۰/۳۹ | آبادان..... |
| ۲ | ۲/۲۱ | ۲ | ۲/۲۱ | ۲ | ۲/۲۲ | ۴ | ۰/۷۴ | ۲۰ | ۰/۰۰ | آغاجاری..... |
| ۱۶ | ۱/۰۳ | ۱۶ | ۱/۰۶ | ۱۱ | ۱/۰۸ | ۱۰ | ۰/۵۵ | ۶ | ۰/۵۶ | امیدیه..... |
| ۱ | ۱۰/۸۷ | ۱ | ۸/۵۱ | ۱ | ۸/۳۴ | ۱ | ۴/۰۸ | ۲۰ | ۰/۰۰ | اندیکا..... |
| ۱۱ | ۱/۱۳ | ۹ | ۱/۱۴ | ۸ | ۱/۱۶ | ۵ | ۰/۷۲ | ۳ | ۰/۷۳ | اندیمشک..... |
| ۲۹ | ۰/۴۸ | ۲۷ | ۰/۵۰ | ۲۶ | ۰/۵۹ | ۱۴ | ۰/۴۶ | ۸ | ۰/۵۴ | اهواز..... |
| ۲۷ | ۰/۸۰ | ۲۳ | ۰/۸۹ | ۲۲ | ۰/۹۰ | ۹ | ۰/۵۸ | ۵ | ۰/۵۸ | ایذه..... |
| ۱۳ | ۱/۱۱ | ۱۱ | ۱/۱۴ | ۷ | ۱/۱۶ | ۲۱ | ۰/۲۰ | ۱۹ | ۰/۲۰ | باغملک..... |
| ۱۰ | ۱/۱۴ | ۸ | ۱/۱۷ | ۱۲ | ۱/۰۷ | ۱۵ | ۰/۴۱ | ۱۵ | ۰/۲۸ | باوی..... |
| ۲۸ | ۰/۷۰ | ۲۶ | ۰/۷۵ | ۲۵ | ۰/۶۲ | ۱۱ | ۰/۴۹ | ۷ | ۰/۵۴ | بندرماهشهر..... |
| ۲۲ | ۰/۸۹ | ۲۲ | ۰/۹۱ | ۲۱ | ۰/۹۳ | ۱۲ | ۰/۴۸ | ۱۰ | ۰/۴۹ | بهبهان..... |
| ۲۶ | ۰/۸۴ | ۲۵ | ۰/۸۵ | ۲۳ | ۰/۸۶ | ۲۲ | ۰/۰۰ | ۲۰ | ۰/۰۰ | حمیدیه..... |
| ۱۹ | ۰/۹۹ | ۱۹ | ۱/۰۰ | ۱۶ | ۱/۰۲ | ۲۰ | ۰/۲۱ | ۲۰ | ۰/۰۰ | خرمشهر..... |
| ۵ | ۱/۶۱ | ... | ... | ... | ... | ... | ... | ... | ... | دزپارت..... |
| ۲۳ | ۰/۸۶ | ۱۳ | ۱/۱۰ | ۱۷ | ۰/۹۷ | ۷ | ۰/۵۸ | ۹ | ۰/۵۰ | دزفول..... |
| ۲۰ | ۰/۹۲ | ۲۰ | ۰/۹۴ | ۱۹ | ۰/۹۵ | ۱۷ | ۰/۲۸ | ۱۶ | ۰/۲۸ | دشت آزادگان..... |
| ۱۷ | ۱/۰۰ | ۱۷ | ۱/۰۲ | ۱۴ | ۱/۰۴ | ۲۲ | ۰/۰۰ | ۲۰ | ۰/۰۰ | رامشیر..... |
| ۷ | ۱/۳۳ | ۶ | ۱/۳۵ | ۲۴ | ۰/۷۴ | ۱۶ | ۰/۳۸ | ۱۴ | ۰/۳۸ | رامهرمز..... |
| ۳ | ۲/۰۰ | ۳ | ۱/۹۵ | ۳ | ۱/۹۰ | ۳ | ۱/۰۳ | ۱۲ | ۰/۴۰ | شادگان..... |
| ۲۴ | ۰/۸۵ | ۱۴ | ۱/۰۷ | ۱۰ | ۱/۰۹ | ۱۹ | ۰/۲۲ | ۱۸ | ۰/۲۲ | شوش..... |
| ۹ | ۱/۱۸ | ۷ | ۱/۱۸ | ۵ | ۱/۱۹ | ۲ | ۱/۲۰ | ۲ | ۰/۸۰ | شوشتر..... |
| ۴ | ۱/۸۱ | ۴ | ۱/۸۴ | ۲۷ | ۰/۰۰ | ۶ | ۰/۶۹ | ۱ | ۰/۸۷ | کارون..... |
| ۸ | ۱/۲۵ | ... | ... | ... | ... | ... | ... | ... | ... | کرخه..... |
| ۶ | ۱/۵۰ | ۵ | ۱/۵۱ | ۴ | ۱/۵۳ | ۱۸ | ۰/۲۲ | ۱۷ | ۰/۲۲ | گتوند..... |
| ۱۵ | ۱/۰۶ | ۱۵ | ۱/۰۶ | ۱۳ | ۱/۰۷ | ۲۲ | ۰/۰۰ | ۲۰ | ۰/۰۰ | لالی..... |
| ۲۵ | ۰/۸۵ | ۲۴ | ۰/۸۶ | ۱۸ | ۰/۹۶ | ۸ | ۰/۵۸ | ۴ | ۰/۶۸ | مسجد سلیمان..... |
| ۱۲ | ۱/۱۲ | ۱۲ | ۱/۱۳ | ۹ | ۱/۱۵ | ۲۲ | ۰/۰۰ | ۲۰ | ۰/۰۰ | هفتکل..... |
| ۲۱ | ۰/۹۱ | ۲۱ | ۰/۹۲ | ۲۰ | ۰/۹۴ | ۲۲ | ۰/۰۰ | ۲۰ | ۰/۰۰ | هندیجان..... |
| ۱۴ | ۱/۱۰ | ۱۰ | ۱/۱۴ | ۶ | ۱/۱۷ | ۲۲ | ۰/۰۰ | ۱۱ | ۰/۴۲ | هویزه..... |

ماخذ- سالنامه آماری کشور و خوزستان. نشریه جایگاه اقتصادی، اجتماعی و فرهنگی استان های کشور.

^۱ تعداد پایگاه بهداشت شهری ضمیمه و غیر ضمیمه منظور گردیده است.

۱۴-۴- نمودار نسبت تعداد پایگاه های بهداشت شهری^۱ به جمعیت شهری در سال ۱۴۰۰ (تعداد به ده هزار نفر)



منبع: جدول ۱۴-۴

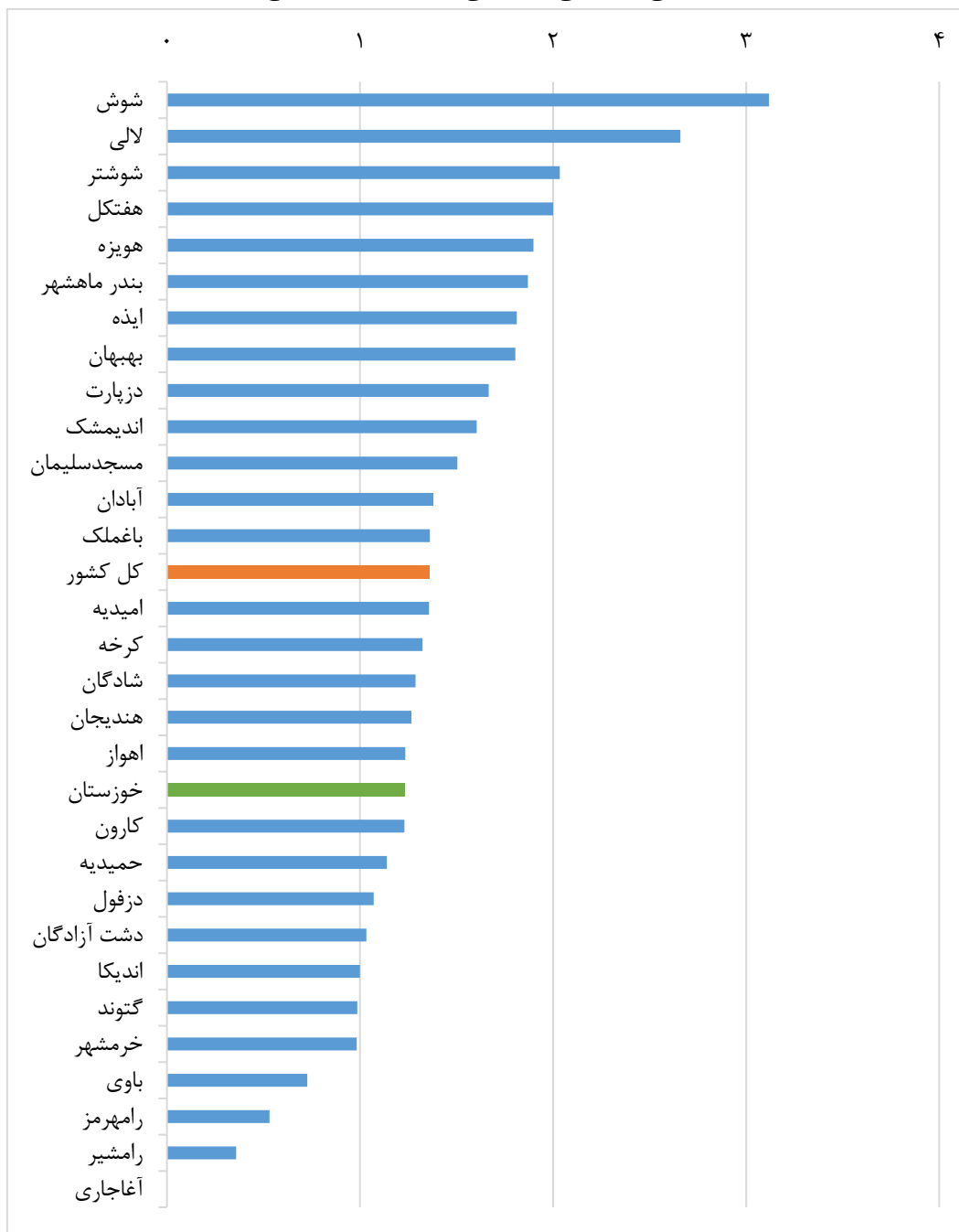
^۱ تعداد پایگاه بهداشت شهری ضمیمه و غیر ضمیمه منظور گردیده است.

۱۴-۵- نسبت تعداد مراکز بهداشتی و درمانی روستایی به جمعیت روستایی (تعداد به ده هزار نفر)

| ۱۴۰۰ | | ۱۳۹۹ | | ۱۳۹۸ | | ۱۳۹۷ | | ۱۳۹۶ | | شرح |
|------|------|------|------|------|------|------|------|------|------|-------------|
| رتبه | نسبت | رتبه | نسبت | رتبه | نسبت | رتبه | نسبت | رتبه | نسبت | |
| xx | ۱/۳۶ | xx | ۱/۲۹ | xx | ۱/۲۹ | xx | ۱/۲۷ | xx | ۱/۳۶ | کل کشور |
| ۲۴ | ۱/۲۳ | ۲۳ | ۱/۱۶ | ۲۴ | ۱/۱۵ | ۲۳ | ۱/۱۰ | ۲۷ | ۰/۹۶ | خوزستان |
| ۱۲ | ۱/۳۸ | ۱۱ | ۱/۴۰ | ۱۲ | ۱/۴۲ | ۱۳ | ۱/۴۴ | ۱۶ | ۱/۲۵ | آبادان |
| ۲۹ | ۰/۰۰ | ۲۷ | ۰/۰۰ | ۳ | ۲/۳۸ | ۴ | ۲/۳۸ | ۴ | ۲/۳۷ | آغاچاری |
| ۱۴ | ۱/۳۶ | ۱۲ | ۱/۳۵ | ۱۴ | ۱/۳۵ | ۱۶ | ۱/۳۴ | ۱۴ | ۱/۳۴ | امیدیه |
| ۲۳ | ۱/۰۰ | ۲۲ | ۰/۹۹ | ۱۷ | ۱/۲۲ | ۱۸ | ۱/۲۱ | ۱۷ | ۱/۱۹ | اندیکا |
| ۱۰ | ۱/۶۰ | ۹ | ۱/۵۶ | ۱۰ | ۱/۵۱ | ۱۲ | ۱/۴۷ | ۱۱ | ۱/۴۲ | اندیمشک |
| ۱۸ | ۱/۲۳ | ۱۷ | ۱/۲۲ | ۱۸ | ۱/۲۱ | ۲۱ | ۱/۰۷ | ۲۱ | ۱/۰۶ | اهواز |
| ۷ | ۱/۸۱ | ۳ | ۲/۱۴ | ۴ | ۲/۱۰ | ۵ | ۲/۰۷ | ۹ | ۱/۶۹ | ایذه |
| ۱۳ | ۱/۳۶ | ۱۳ | ۱/۳۳ | ۱۹ | ۱/۱۲ | ۱۹ | ۱/۱۰ | ۲۰ | ۱/۰۷ | باغملک |
| ۲۶ | ۰/۷۳ | ۲۴ | ۰/۷۳ | ۲۵ | ۰/۷۳ | ۲۵ | ۰/۷۳ | ۱۹ | ۱/۰۹ | باوی |
| ۶ | ۱/۸۷ | ۷ | ۱/۸۷ | ۸ | ۱/۸۶ | ۸ | ۱/۸۶ | ۱۲ | ۱/۳۹ | بندرماهشهر |
| ۸ | ۱/۸۰ | ۱۰ | ۱/۵۳ | ۱۱ | ۱/۵۱ | ۱۰ | ۱/۷۴ | ۳ | ۲/۴۵ | بهبهان |
| ۲۰ | ۱/۱۴ | ۱۸ | ۱/۱۶ | ۲۴ | ۰/۸۹ | ۲۴ | ۰/۹۱ | ۲۶ | ۰/۶۲ | حمیدیه |
| ۲۵ | ۰/۹۸ | ۲۱ | ۰/۹۹ | ۲۱ | ۰/۹۹ | ۲۶ | ۰/۶۷ | ۲۴ | ۰/۶۷ | خرمشهر |
| ۹ | ۱/۶۷ | ... | ... | ... | ... | ... | ... | ... | ... | دزپارت |
| ۲۱ | ۱/۰۷ | ۱۹ | ۱/۰۷ | ۲۲ | ۰/۹۸ | ۲۰ | ۱/۰۸ | ۲۵ | ۰/۶۳ | دزفول |
| ۲۲ | ۱/۰۳ | ۲۰ | ۱/۰۴ | ۲۰ | ۱/۰۴ | ۲۲ | ۱/۰۴ | ۲۲ | ۱/۰۵ | دشت آزادگان |
| ۲۸ | ۰/۳۶ | ۲۶ | ۰/۳۶ | ۲۶ | ۰/۳۶ | ۲۷ | ۰/۳۷ | ۲۷ | ۰/۳۷ | رامشیر |
| ۲۷ | ۰/۵۳ | ۲۵ | ۰/۵۴ | ۱۳ | ۱/۳۶ | ۱۵ | ۱/۳۷ | ۱۳ | ۱/۳۸ | رامهرمز |
| ۱۶ | ۱/۲۹ | ۱۴ | ۱/۲۸ | ۱۵ | ۱/۲۸ | ۱۷ | ۱/۲۷ | ۱۵ | ۱/۲۷ | شادگان |
| ۱ | ۳/۱۲ | ۱ | ۴/۶۳ | ۱ | ۴/۳۷ | ۱ | ۳/۶۸ | ۵ | ۱/۹۳ | شوش |
| ۳ | ۲/۰۳ | ۴ | ۲/۰۴ | ۷ | ۱/۹۰ | ۹ | ۱/۷۶ | ۱۰ | ۱/۶۱ | شوشتر |
| ۱۹ | ۱/۲۳ | ۱۶ | ۱/۲۳ | ۲۷ | ۰/۰۰ | ۱۴ | ۱/۴۲ | ۲۳ | ۱/۰۱ | کارون |
| ۱۵ | ۱/۳۲ | ... | ... | ... | ... | ... | ... | ... | ... | کرخه |
| ۲۴ | ۰/۹۹ | ۲۳ | ۰/۹۸ | ۲۳ | ۰/۹۷ | ۲۳ | ۰/۹۶ | ۱ | ۲/۸۶ | گتوند |
| ۲ | ۲/۶۶ | ۲ | ۲/۶۴ | ۲ | ۲/۶۲ | ۲ | ۲/۶۰ | ۲ | ۲/۵۸ | لالی |
| ۱۱ | ۱/۵۰ | ۸ | ۱/۵۶ | ۹ | ۱/۶۲ | ۱۱ | ۱/۶۸ | ۸ | ۱/۷۴ | مسجد سلیمان |
| ۴ | ۲/۰۰ | ۵ | ۱/۹۷ | ۵ | ۱/۹۳ | ۷ | ۱/۹۰ | ۷ | ۱/۸۶ | هفتکل |
| ۱۷ | ۱/۲۷ | ۱۵ | ۱/۲۵ | ۱۶ | ۱/۲۳ | ۳ | ۲/۴۱ | ۱۸ | ۱/۱۹ | هندیجان |
| ۵ | ۱/۹۰ | ۶ | ۱/۹۰ | ۶ | ۱/۹۱ | ۶ | ۱/۹۱ | ۶ | ۱/۹۲ | هوئیزه |

ماخذ- سالنامه آماری خوزستان. نشریه جایگاه اقتصادی، اجتماعی و فرهنگی استان های کشور.

۱۴-۵- نمودار نسبت تعداد مراکز بهداشتی و درمانی روستایی به جمعیت روستایی در سال ۱۴۰۰ (تعداد به ده هزار نفر)



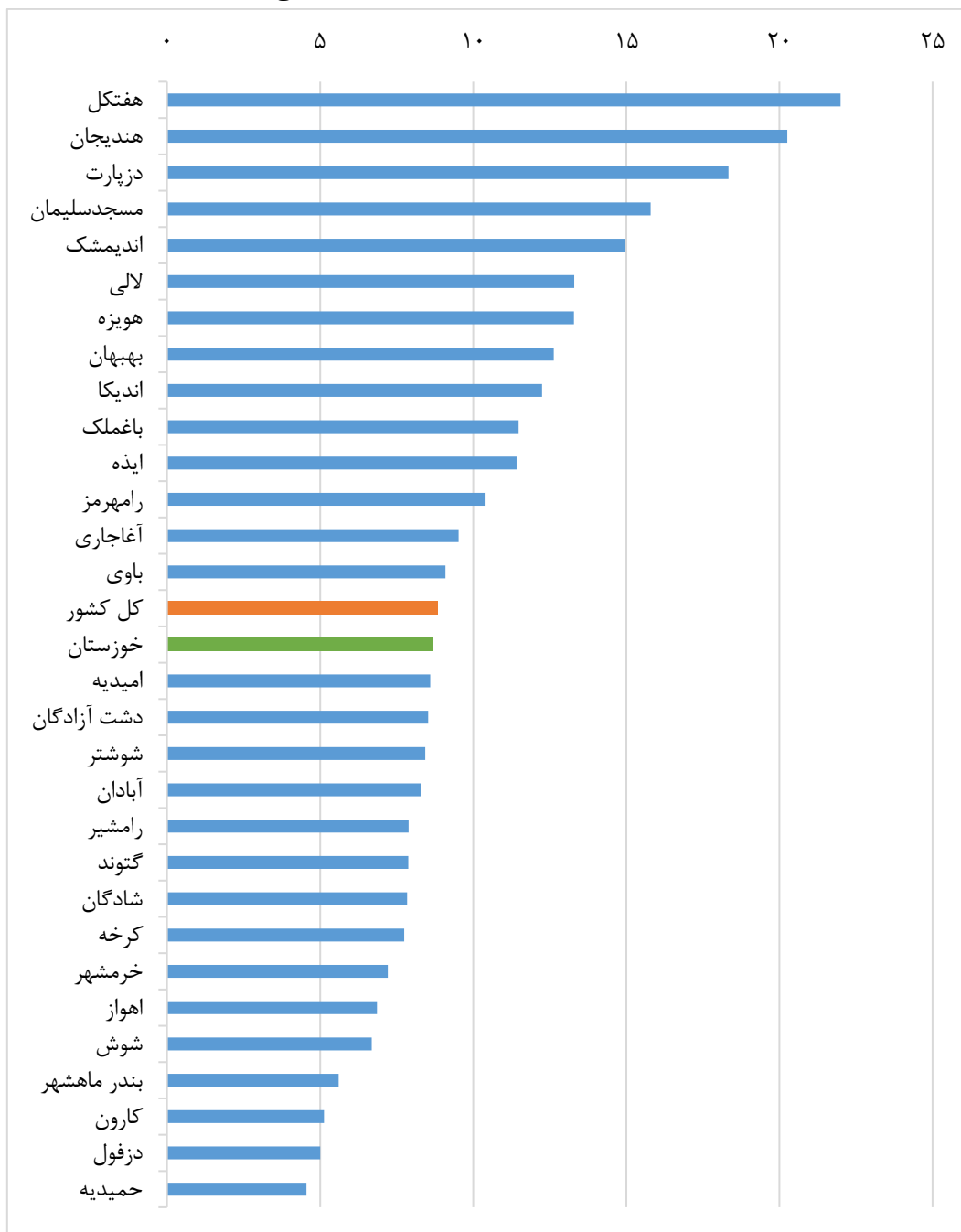
منبع: جدول ۱۴-۵

۱۴-۶- نسبت تعداد خانه های بهداشت فعال روستاها به جمعیت روستایی (تعداد به ده هزار نفر)

| ۱۴۰۰ | | ۱۳۹۹ | | ۱۳۹۸ | | ۱۳۹۷ | | ۱۳۹۶ | | شرح |
|------|-------|------|-------|------|-------|------|-------|------|-------|------------------|
| رتبه | نسبت | رتبه | نسبت | رتبه | نسبت | رتبه | نسبت | رتبه | نسبت | |
| xx | ۱/۱۳ | xx | ۱/۴۷ | xx | ۱/۵۲ | xx | ۱/۵۵ | xx | ۱/۷۱ | کل کشور..... |
| ۲۲ | ۱/۶۹ | ۲۲ | ۱/۳۲ | ۲۱ | ۱/۱۳ | ۲۳ | ۷/۹۰ | ۲۲ | ۱/۱۱ | خوزستان..... |
| ۱۸ | ۱/۲۸ | ۱۷ | ۱/۳۹ | ۱۷ | ۱/۵۰ | ۱۷ | ۱/۶۱ | ۱۶ | ۹/۳۵ | آبادان..... |
| ۱۳ | ۹/۵۲ | ۱۳ | ۹/۵۲ | ۱۳ | ۹/۵۱ | ۱۱ | ۱۱/۸۸ | ۱۵ | ۹/۴۹ | آغاچاری..... |
| ۱۵ | ۱/۶۰ | ۱۵ | ۱/۵۶ | ۱۶ | ۱/۵۳ | ۱۸ | ۱/۴۹ | ۱۸ | ۱/۹۰ | امیدیه..... |
| ۹ | ۱۲/۲۵ | ۱۰ | ۱۱/۸۵ | ۹ | ۱۲/۲۰ | ۱۰ | ۱۲/۰۵ | ۱۰ | ۱۱/۹۰ | اندیکا..... |
| ۵ | ۱۴/۹۷ | ۶ | ۱۴/۵۴ | ۶ | ۱۴/۱۱ | ۶ | ۱۳/۲۱ | ۸ | ۱۲/۸۲ | اندیمشک..... |
| ۲۴ | ۶/۸۶ | ۲۳ | ۶/۸۰ | ۲۳ | ۶/۰۷ | ۲۲ | ۶/۱۶ | ۲۳ | ۵/۷۱ | اهواز..... |
| ۱۱ | ۱۱/۴۱ | ۵ | ۱۵/۱۴ | ۵ | ۱۴/۱۸ | ۴ | ۱۳/۹۴ | ۴ | ۱۴/۳۸ | ایذه..... |
| ۱۰ | ۱۱/۴۸ | ۱۱ | ۱۱/۲۴ | ۱۱ | ۱۱/۰۰ | ۱۳ | ۱۰/۷۷ | ۱۲ | ۱۰/۹۰ | باغملک..... |
| ۱۴ | ۹/۰۹ | ۱۴ | ۹/۰۹ | ۱۴ | ۹/۱۰ | ۱۵ | ۹/۱۰ | ۱۴ | ۹/۸۳ | باوی..... |
| ۲۶ | ۵/۶۱ | ۲۴ | ۵/۶۰ | ۲۴ | ۵/۵۸ | ۲۴ | ۵/۵۷ | ۲۴ | ۵/۵۶ | بندرماهشهر..... |
| ۸ | ۱۲/۶۳ | ۹ | ۱۲/۴۷ | ۱۲ | ۱۰/۵۵ | ۹ | ۱۲/۴۰ | ۹ | ۱۲/۰۰ | بهبهان..... |
| ۲۹ | ۴/۵۶ | ۲۷ | ۴/۶۵ | ۲۷ | ۴/۴۵ | ۲۷ | ۴/۵۴ | ۲۷ | ۴/۶۴ | حمیدیه..... |
| ۲۳ | ۷/۲۱ | ۲۲ | ۷/۲۵ | ۲۲ | ۶/۶۳ | ۲۳ | ۶/۰۰ | ۲۲ | ۷/۳۸ | خرمشهر..... |
| ۳ | ۱۸/۳۳ | ... | ... | ... | ... | ... | ... | ... | ... | دزپارت..... |
| ۲۸ | ۵/۰۰ | ۲۶ | ۵/۰۱ | ۲۶ | ۵/۰۱ | ۲۶ | ۵/۰۲ | ۲۵ | ۵/۳۹ | دزفول..... |
| ۱۶ | ۱/۵۳ | ۱۶ | ۱/۵۶ | ۱۵ | ۱/۵۹ | ۱۶ | ۱/۶۲ | ۱۷ | ۹/۱۷ | دشت آزادگان..... |
| ۱۹ | ۷/۸۹ | ۱۹ | ۷/۹۴ | ۲۰ | ۱/۰۰ | ۱۹ | ۱/۰۶ | ۱۹ | ۱/۴۹ | رامشیر..... |
| ۱۲ | ۱۰/۳۷ | ۱۲ | ۱۰/۴۷ | ۱۰ | ۱۱/۳۸ | ۱۲ | ۱۱/۴۹ | ۱۱ | ۱۱/۳۲ | رامهرمز..... |
| ۲۱ | ۷/۸۵ | ۲۱ | ۷/۸۱ | ۲۱ | ۷/۵۵ | ۲۱ | ۷/۴۰ | ۲۰ | ۷/۷۱ | شادگان..... |
| ۲۵ | ۶/۶۸ | ۳ | ۱۵/۶۶ | ۴ | ۱۵/۵۱ | ۷ | ۱۳/۲۰ | ۷ | ۱۳/۲۹ | شوش..... |
| ۱۷ | ۱/۴۳ | ۱۸ | ۱/۰۱ | ۱۸ | ۱/۴۷ | ۲۰ | ۷/۴۷ | ۲۱ | ۷/۴۸ | شوشتر..... |
| ۲۷ | ۵/۱۲ | ۲۵ | ۵/۱۱ | ۲۵ | ۵/۰۹ | ۲۵ | ۵/۰۷ | ۲۶ | ۵/۰۶ | کارون..... |
| ۲۲ | ۷/۷۵ | ... | ... | ... | ... | ... | ... | ... | ... | کرخه..... |
| ۲۰ | ۷/۸۸ | ۲۰ | ۷/۸۲ | ۱۹ | ۱/۲۴ | ۱۴ | ۹/۶۲ | ۱۳ | ۱۰/۵۰ | گتوند..... |
| ۶ | ۱۳/۳۰ | ۸ | ۱۳/۲۰ | ۸ | ۱۳/۱۱ | ۸ | ۱۳/۰۱ | ۵ | ۱۳/۴۴ | لالی..... |
| ۴ | ۱۵/۷۹ | ۴ | ۱۵/۶۱ | ۳ | ۱۶/۱۹ | ۳ | ۱۶/۸۱ | ۲ | ۱۹/۱۹ | مسجد سلیمان..... |
| ۱ | ۲۲/۰۰ | ۱ | ۲۱/۶۲ | ۱ | ۲۱/۲۴ | ۱ | ۲۰/۸۷ | ۱ | ۲۰/۵۰ | هفتکل..... |
| ۲ | ۲۰/۲۵ | ۲ | ۱۹/۹۳ | ۲ | ۱۹/۶۲ | ۲ | ۱۹/۳۱ | ۳ | ۱۹/۰۰ | هندیجان..... |
| ۷ | ۱۳/۲۹ | ۷ | ۱۳/۳۲ | ۷ | ۱۳/۳۶ | ۵ | ۱۳/۳۹ | ۶ | ۱۳/۴۲ | هويزه..... |

ماخذ- سالنامه آماری خوزستان. نشریه جایگاه اقتصادی، اجتماعی و فرهنگی استان های کشور.

۱۴-۶- نمودار نسبت تعداد خانه های بهداشت فعال روستاها به جمعیت روستایی در سال ۱۴۰۰ (تعداد به ده هزار نفر)



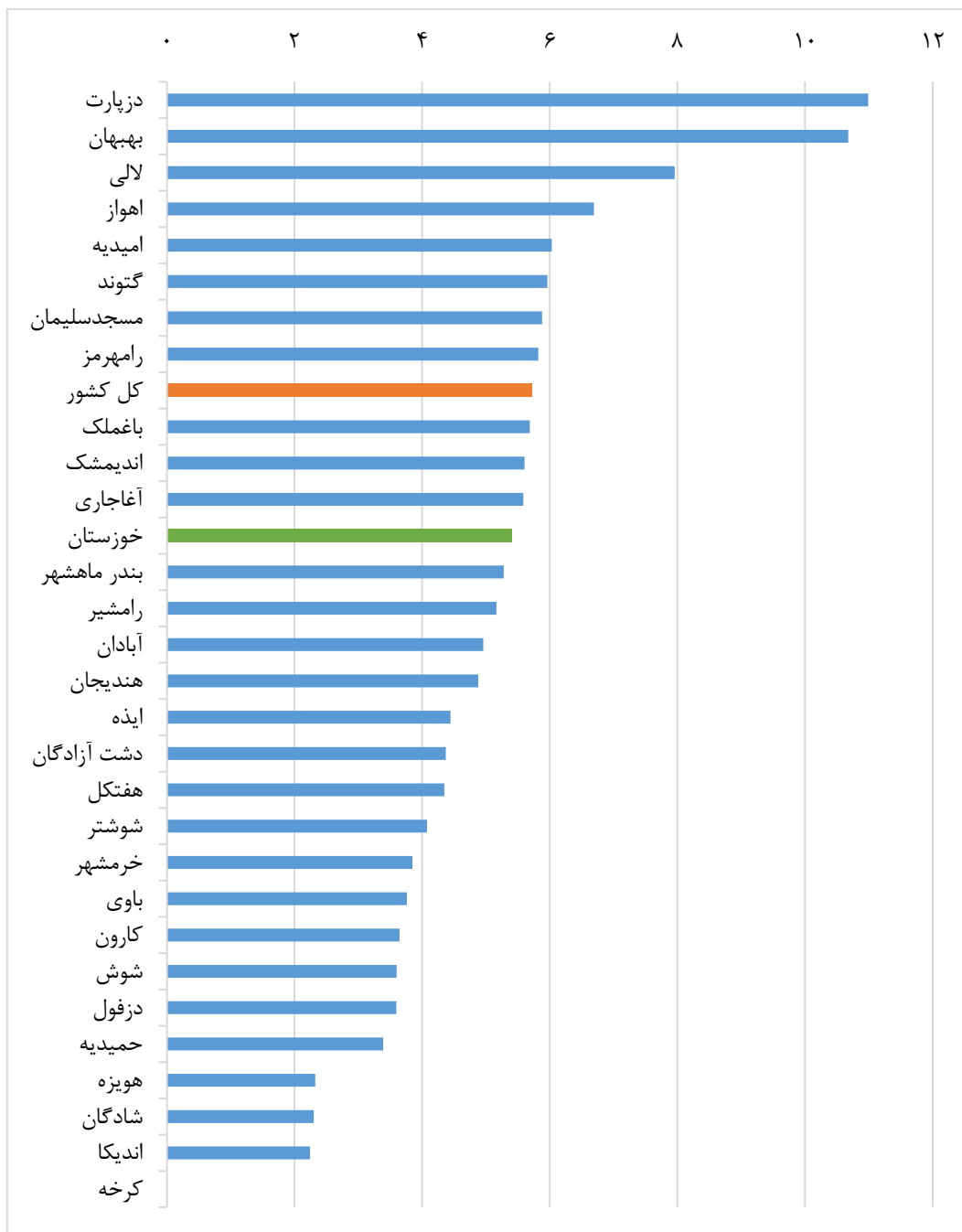
منبع: جدول ۱۴-۶

۱۴-۷- نسبت تعداد کل آزمایشگاه‌ها به جمعیت (تعداد به صد هزار نفر)

| ۱۴۰۰ | | ۱۳۹۹ | | ۱۳۹۸ | | ۱۳۹۷ | | ۱۳۹۶ | | شرح |
|------|-------|------|-------|------|-------|------|-------|------|------|------------------|
| رتبه | نسبت | رتبه | نسبت | رتبه | نسبت | رتبه | نسبت | رتبه | نسبت | |
| xx | ۵/۷۲ | xx | ۶/۱۲ | xx | ۶/۱۳ | xx | ۶/۵۳ | xx | ۶/۹۳ | کل کشور..... |
| ۱۹ | ۵/۴۱ | ۲۱ | ۴/۷۶ | ۲۳ | ۴/۶۱ | ۲۹ | ۳/۹۷ | ۲۵ | ۵/۲۱ | خوزستان..... |
| ۱۴ | ۴/۹۶ | ۱۳ | ۴/۷۲ | ۱۰ | ۴/۱۶ | ۱۷ | ۴/۲۲ | ۱۶ | ۴/۲۹ | آبادان..... |
| ۱۱ | ۵/۵۹ | ۸ | ۵/۶۰ | ۴ | ۵/۶۲ | ۱۰ | ۵/۶۳ | ۱۱ | ۵/۶۵ | آغاچاری..... |
| ۵ | ۶/۰۳ | ۴ | ۶/۱۲ | ۱۶ | ۳/۱۱ | ۸ | ۶/۳۱ | ۷ | ۶/۴۰ | امیدیه..... |
| ۲۸ | ۲/۲۴ | ۲۶ | ۲/۲۱ | ۳ | ۶/۵۵ | ۲۵ | ۲/۱۶ | ۲۷ | ۲/۱۳ | اندیکا..... |
| ۱۰ | ۵/۶۰ | ۲۴ | ۲/۸۲ | ۱۴ | ۳/۴۲ | ۵ | ۶/۸۹ | ۱۰ | ۵/۷۹ | اندیمشک..... |
| ۴ | ۶/۶۹ | ۳ | ۶/۶۶ | ۲ | ۷/۰۰ | ۳ | ۷/۶۴ | ۳ | ۷/۷۷ | اهواز..... |
| ۱۶ | ۴/۴۴ | ۱۱ | ۵/۰۰ | ۱۸ | ۲/۷۸ | ۱۴ | ۵/۰۱ | ۱۵ | ۴/۴۵ | ایذه..... |
| ۹ | ۵/۶۹ | ۷ | ۵/۶۹ | ۱۷ | ۲/۸۴ | ۷ | ۶/۶۴ | ۵ | ۷/۵۹ | باغملک..... |
| ۲۱ | ۳/۷۶ | ۲۷ | ۱/۹۲ | ۲۵ | ۰/۹۸ | ۲۶ | ۱/۹۹ | ۲۳ | ۳/۰۵ | باوی..... |
| ۱۲ | ۵/۲۸ | ۹ | ۵/۳۷ | ۹ | ۴/۱۷ | ۱۱ | ۵/۵۵ | ۱۷ | ۳/۹۸ | بندرماهشهر..... |
| ۲ | ۱۰/۶۸ | ۱ | ۱۰/۸۶ | ۱ | ۱۰/۰۰ | ۱ | ۱۰/۱۷ | ۱ | ۹/۸۰ | بهبهان..... |
| ۲۵ | ۳/۳۹ | ۲۱ | ۳/۴۵ | ۲۳ | ۱/۷۶ | ۲۱ | ۳/۵۸ | ۲۰ | ۳/۶۵ | حمیدیه..... |
| ۲۰ | ۳/۸۵ | ۱۷ | ۳/۹۰ | ۱۵ | ۳/۳۸ | ۲۲ | ۳/۴۲ | ۲۲ | ۳/۴۷ | خرمشهر..... |
| ۱ | ۱۰/۹۹ | ... | ... | ... | ... | ... | ... | ... | ... | دزپارت..... |
| ۲۴ | ۳/۵۹ | ۱۹ | ۳/۶۴ | ۱۱ | ۳/۹۰ | ۱۸ | ۳/۷۳ | ۱۳ | ۴/۶۷ | دزفول..... |
| ۱۷ | ۴/۳۷ | ۱۵ | ۴/۴۲ | ۲۰ | ۲/۶۸ | ۱۲ | ۵/۴۳ | ۶ | ۷/۳۲ | دشت آزادگان..... |
| ۱۳ | ۵/۱۶ | ۱۰ | ۵/۲۴ | ۱۳ | ۳/۵۴ | ۱۳ | ۵/۴۰ | ۱۲ | ۵/۴۷ | رامشیر..... |
| ۸ | ۵/۸۲ | ۶ | ۵/۸۸ | ۸ | ۴/۲۵ | ۶ | ۶/۸۸ | ۹ | ۶/۰۸ | رامهرمز..... |
| ۲۷ | ۲/۳۰ | ۲۲ | ۳/۰۳ | ۲۲ | ۲/۲۴ | ۲۴ | ۲/۲۲ | ۲۶ | ۲/۱۹ | شادگان..... |
| ۲۳ | ۳/۶۰ | ۲۳ | ۲/۸۹ | ۷ | ۵/۰۸ | ۱۹ | ۳/۶۴ | ۱۹ | ۳/۶۵ | شوش..... |
| ۱۹ | ۴/۰۸ | ۲۰ | ۳/۵۸ | ۱۲ | ۳/۶۰ | ۲۰ | ۳/۶۱ | ۲۱ | ۳/۶۳ | شوشتر..... |
| ۲۲ | ۳/۶۴ | ۱۸ | ۳/۶۷ | ۱۹ | ۲/۷۷ | ۱۵ | ۴/۶۵ | ۱۷ | ۳/۷۵ | کارون..... |
| ... | ... | ... | ... | ... | ... | ... | ... | ... | ... | کرخه..... |
| ۶ | ۵/۹۶ | ۱۴ | ۴/۴۹ | ۲۴ | ۱/۵۱ | ۲۷ | ۱/۵۱ | ۲۴ | ۳/۰۴ | گتوند..... |
| ۳ | ۷/۹۶ | ۲ | ۷/۹۵ | ۵ | ۵/۲۹ | ۲ | ۷/۹۲ | ۲ | ۷/۹۱ | لالی..... |
| ۷ | ۵/۸۸ | ۵ | ۵/۹۴ | ۶ | ۵/۱۴ | ۹ | ۶/۰۵ | ۸ | ۶/۱۱ | مسجد سلیمان..... |
| ۱۸ | ۴/۳۵ | ۱۶ | ۴/۳۸ | ۲۶ | ۰/۰۰ | ۱۶ | ۴/۴۵ | ۱۴ | ۴/۴۹ | هفتکل..... |
| ۱۵ | ۴/۸۸ | ۱۲ | ۴/۹۳ | ۲۱ | ۲/۴۹ | ۴ | ۷/۵۷ | ۴ | ۷/۶۵ | هندیجان..... |
| ۲۶ | ۲/۳۳ | ۲۵ | ۲/۳۷ | ۲۶ | ۰/۰۰ | ۲۳ | ۲/۴۷ | ۲۵ | ۲/۵۲ | هويزه..... |

ماخذ- سالنامه آماری خوزستان. نشریه جایگاه اقتصادی، اجتماعی و فرهنگی استان‌های کشور.

۱۴-۷- نمودار نسبت تعداد کل آزمایشگاه‌ها به جمعیت در سال ۱۴۰۰ (تعداد به صد هزار نفر)



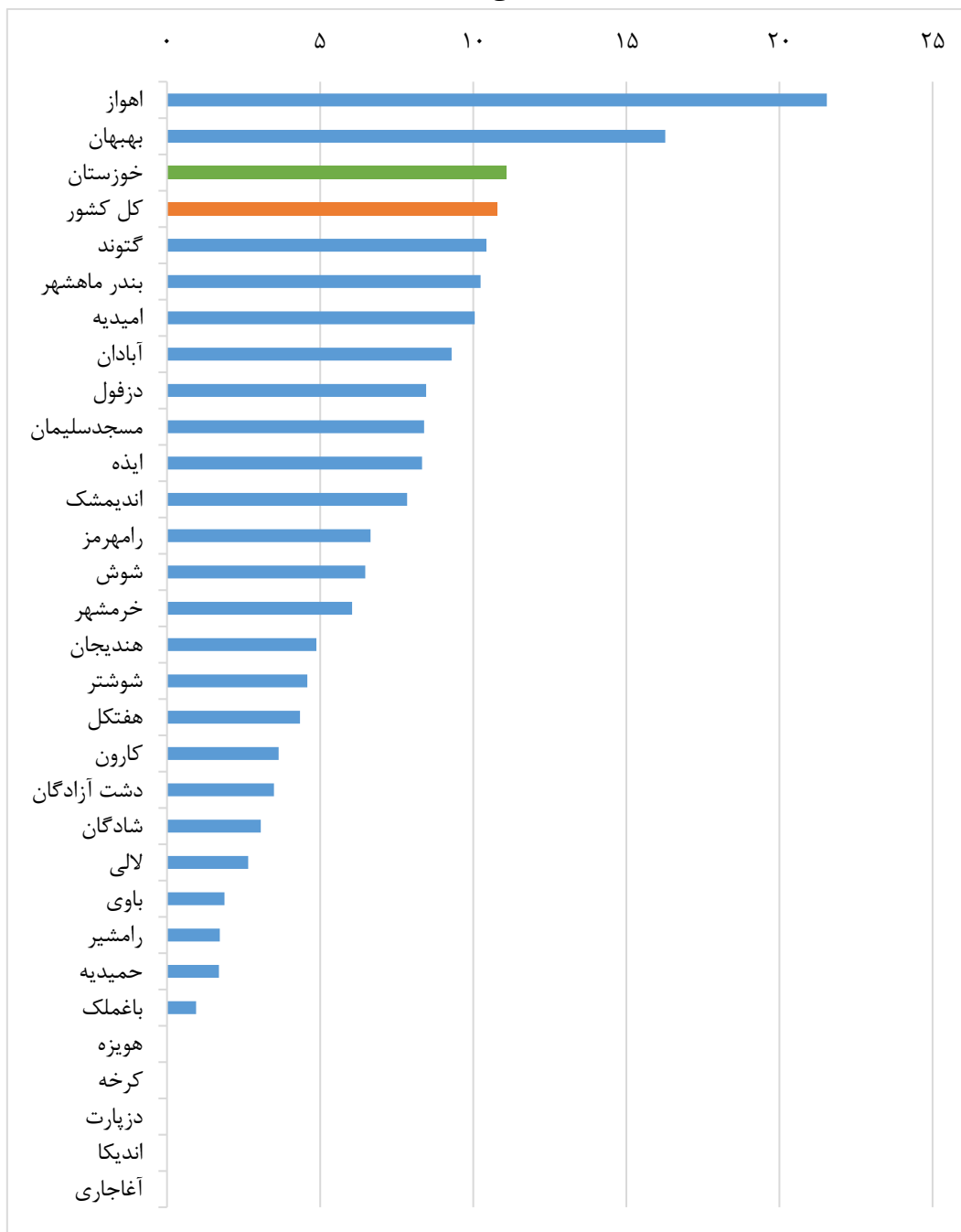
منبع: جدول ۱۴-۷

۸-۱۴- نسبت تعداد کل مراکز توانبخشی به جمعیت (تعداد به صد هزار نفر)

| ۱۴۰۰ | | ۱۳۹۹ | | ۱۳۹۸ | | ۱۳۹۷ | | ۱۳۹۶ | | شرح |
|------|-------|------|-------|------|-------|------|-------|------|-------|------------------|
| رتبه | نسبت | رتبه | نسبت | رتبه | نسبت | رتبه | نسبت | رتبه | نسبت | |
| xx | ۱۰/۷۷ | xx | ۱۰/۵۵ | xx | ۱۰/۸۹ | xx | ۱۱/۵۲ | xx | ۱۰/۰۰ | کل کشور..... |
| ۱۹ | ۱۱/۰۹ | ۱۱ | ۱۱/۴۵ | ۱۸ | ۹/۳۱ | ۱۵ | ۹/۵۶ | ۱۵ | ۹/۱۵ | خوزستان..... |
| ۶ | ۹/۲۹ | ۷ | ۹/۷۶ | ۴ | ۱۲/۱۵ | ۳ | ۱۲/۰۲ | ۳ | ۱۱/۲۳ | آبادان..... |
| ۲۵ | ۰/۰۰ | ۲۵ | ۰/۰۰ | ۲۵ | ۰/۰۰ | ۲۵ | ۰/۰۰ | ۲۴ | ۰/۰۰ | آغاجاری..... |
| ۵ | ۱۰/۰۵ | ۵ | ۱۰/۲۰ | ۵ | ۱۰/۳۶ | ۴ | ۱۱/۵۶ | ۲ | ۱۱/۷۴ | امیدیه..... |
| ۲۵ | ۰/۰۰ | ۲۵ | ۰/۰۰ | ۲۵ | ۰/۰۰ | ۲۵ | ۰/۰۰ | ۲۴ | ۰/۰۰ | اندیکا..... |
| ۱۰ | ۷/۸۴ | ۱۳ | ۶/۷۸ | ۱۲ | ۶/۲۶ | ۹ | ۷/۴۶ | ۹ | ۶/۳۷ | اندیمشک..... |
| ۱ | ۲۱/۵۵ | ۱ | ۲۱/۹۲ | ۱ | ۱۷/۱۳ | ۱ | ۲۰/۱۷ | ۱ | ۱۷/۲۸ | اهواز..... |
| ۹ | ۸/۳۳ | ۱۱ | ۷/۲۳ | ۱۰ | ۶/۶۷ | ۱۷ | ۳/۳۴ | ۱۵ | ۳/۹۰ | ایذه..... |
| ۲۴ | ۰/۹۵ | ۲۴ | ۰/۹۵ | ۱۵ | ۴/۷۴ | ۲۱ | ۱/۹۰ | ۲۰ | ۲/۸۵ | باغملک..... |
| ۲۱ | ۱/۸۸ | ۲۲ | ۱/۹۲ | ۲۲ | ۱/۹۵ | ۲۴ | ۱/۰۰ | ۲۲ | ۲/۰۳ | باوی..... |
| ۴ | ۱۰/۲۵ | ۳ | ۱۱/۶۸ | ۳ | ۱۲/۲۰ | ۵ | ۱۰/۷۷ | ۴ | ۹/۶۳ | بندرماهشهر..... |
| ۲ | ۱۶/۲۷ | ۲ | ۱۷/۵۸ | ۲ | ۱۶/۳۱ | ۲ | ۱۶/۵۹ | ۵ | ۹/۲۵ | بهبهان..... |
| ۲۳ | ۱/۶۹ | ۲۳ | ۱/۷۳ | ۲۴ | ۱/۷۶ | ۲۳ | ۱/۷۹ | ۲۳ | ۱/۸۳ | حمیدیه..... |
| ۱۳ | ۶/۰۵ | ۱۴ | ۵/۵۷ | ۱۴ | ۵/۶۴ | ۱۱ | ۵/۷۱ | ۱۲ | ۵/۷۸ | خرمشهر..... |
| ... | ... | ... | ... | ... | ... | ... | ... | ... | ... | دزپارت..... |
| ۷ | ۸/۴۶ | ۹ | ۸/۳۵ | ۶ | ۸/۸۹ | ۸ | ۷/۴۷ | ۶ | ۸/۹۰ | دزفول..... |
| ۱۸ | ۳/۵۰ | ۱۶ | ۴/۴۲ | ۱۸ | ۳/۵۸ | ۱۵ | ۳/۶۲ | ۱۷ | ۳/۶۶ | دشت آزادگان..... |
| ۲۲ | ۱/۷۲ | ۱۵ | ۵/۲۴ | ۹ | ۷/۰۹ | ۱۶ | ۳/۶۰ | ۷ | ۷/۳۰ | رامشیر..... |
| ۱۱ | ۶/۶۵ | ۸ | ۸/۴۱ | ۷ | ۸/۵۰ | ۱۰ | ۶/۸۸ | ۱۰ | ۶/۰۸ | رامهرمز..... |
| ۱۹ | ۳/۰۷ | ۱۹ | ۳/۰۳ | ۱۶ | ۴/۴۹ | ۱۹ | ۲/۹۶ | ۱۹ | ۲/۹۲ | شادگان..... |
| ۱۲ | ۶/۴۸ | ۶ | ۱۰/۱۲ | ۱۱ | ۶/۵۳ | ۱۲ | ۵/۰۹ | ۱۱ | ۵/۸۴ | شوش..... |
| ۱۵ | ۴/۵۹ | ۱۸ | ۳/۰۷ | ۱۹ | ۳/۰۸ | ۱۸ | ۳/۱۰ | ۲۴ | ۰/۰۰ | شوشتر..... |
| ۱۷ | ۳/۶۴ | ۲۰ | ۲/۷۵ | ۲۳ | ۱/۸۵ | ۲۲ | ۱/۸۶ | ۸ | ۳/۷۵ | کارون..... |
| ... | ... | ... | ... | ... | ... | ... | ... | ... | ... | کرخه..... |
| ۳ | ۱۰/۴۳ | ۴ | ۱۰/۴۸ | ۱۳ | ۶/۰۲ | ۱۳ | ۴/۵۴ | ۱۸ | ۳/۰۴ | گتوند..... |
| ۲۰ | ۲/۶۵ | ۱۰ | ۷/۹۵ | ۲۰ | ۲/۶۵ | ۲۰ | ۲/۶۴ | ۲۱ | ۲/۶۴ | لالی..... |
| ۸ | ۸/۴۰ | ۱۲ | ۶/۷۸ | ۸ | ۷/۷۱ | ۶ | ۷/۷۸ | ۸ | ۶/۹۸ | مسجد سلیمان..... |
| ۱۶ | ۴/۳۵ | ۱۷ | ۴/۳۸ | ۱۷ | ۴/۴۲ | ۱۴ | ۴/۴۵ | ۱۴ | ۴/۴۹ | هفتکل..... |
| ۱۴ | ۴/۸۸ | ۲۱ | ۲/۴۷ | ۲۱ | ۲/۴۹ | ۷ | ۷/۵۷ | ۱۳ | ۵/۱۰ | هندیجان..... |
| ۲۵ | ۰/۰۰ | ۲۵ | ۰/۰۰ | ۲۵ | ۰/۰۰ | ۲۵ | ۰/۰۰ | ۲۴ | ۰/۰۰ | هویزه..... |

ماخذ- سالنامه آماری خوزستان. نشریه جایگاه اقتصادی، اجتماعی و فرهنگی استان های کشور.

۱۴-۸- نمودار نسبت تعداد کل مراکز توانبخشی به جمعیت در سال ۱۴۰۰ (تعداد به صد هزار نفر)



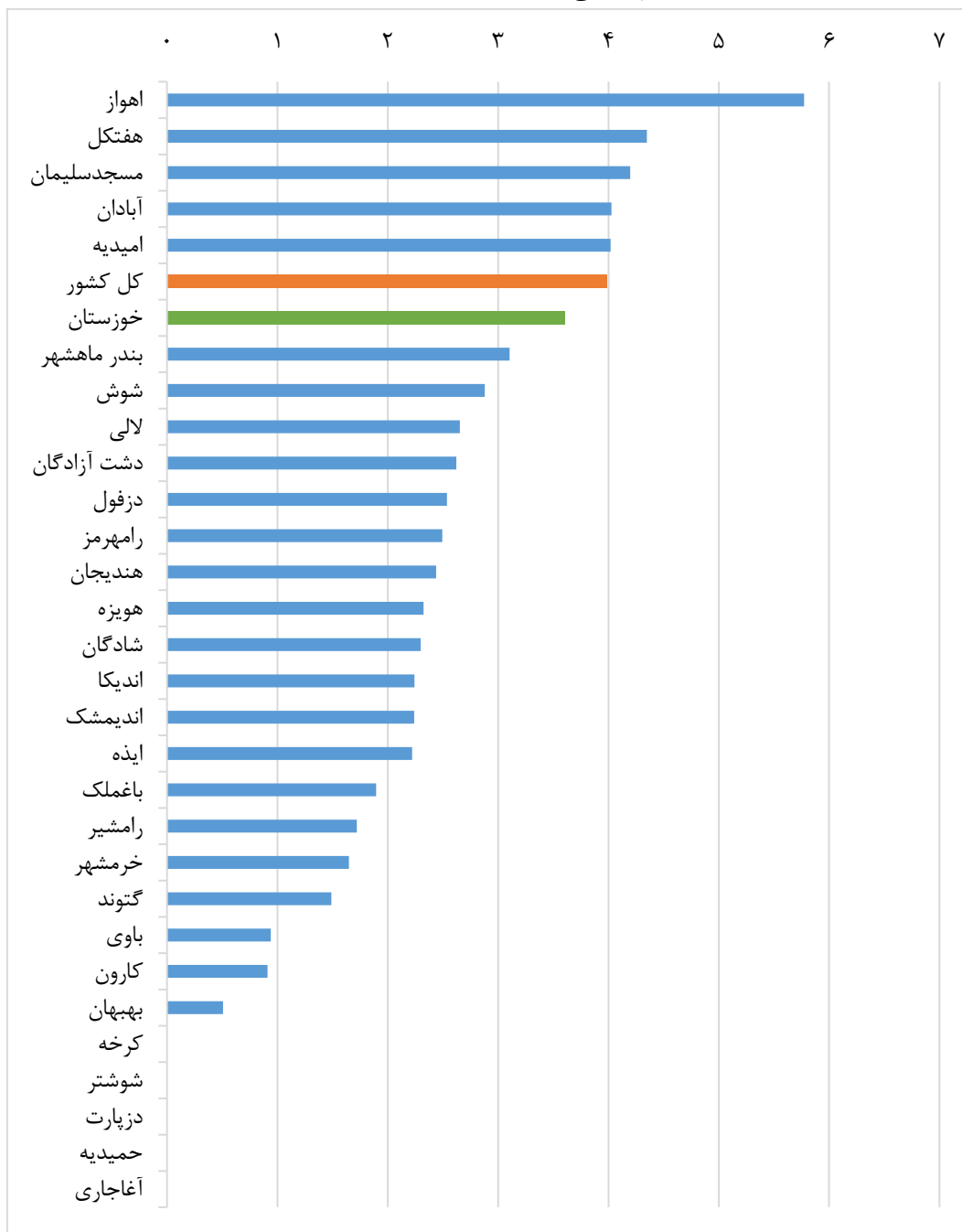
منبع: جدول ۱۴-۸

۱۴-۹- نسبت تعداد مراکز پزشکی هسته ای به جمعیت (تعداد به صد هزار نفر)

| ۱۴۰۰ | | ۱۳۹۹ | | ۱۳۹۸ | | ۱۳۹۷ | | ۱۳۹۶ | | شرح |
|------|------|------|------|------|------|------|------|------|------|-------------|
| رتبه | نسبت | رتبه | نسبت | رتبه | نسبت | رتبه | نسبت | رتبه | نسبت | |
| xx | ۳/۹۹ | xx | ۴/۰۱ | xx | ۳/۸۰ | xx | ۴/۰۲ | xx | ۴/۱۸ | کل کشور |
| ۲۰ | ۳/۶۰ | ۲۱ | ۳/۳۴ | ۱۹ | ۲/۹۵ | ۲۸ | ۱/۹۹ | ۲۴ | ۳/۳۳ | خوزستان |
| ۴ | ۴/۰۳ | ۳ | ۴/۰۹ | ۶ | ۳/۸۴ | ۶ | ۳/۲۵ | ۶ | ۳/۳۰ | آبادان |
| ۲۵ | ۰/۰۰ | ۲۷ | ۰/۰۰ | ۲۲ | ۰/۰۰ | ۲ | ۵/۶۳ | ۲۱ | ۰/۰۰ | آغاچاری |
| ۵ | ۴/۰۲ | ۶ | ۳/۰۶ | ۹ | ۳/۱۱ | ۱۶ | ۲/۱۰ | ۱۳ | ۲/۱۳ | امیدیه |
| ۱۵ | ۲/۲۴ | ۱۶ | ۲/۲۱ | ۲۲ | ۰/۰۰ | ۲۵ | ۰/۰۰ | ۲۱ | ۰/۰۰ | اندیکا |
| ۱۶ | ۲/۲۴ | ۱۵ | ۲/۲۶ | ۸ | ۳/۴۲ | ۱۳ | ۲/۳۰ | ۱۱ | ۲/۳۱ | اندیمشک |
| ۱ | ۵/۷۷ | ۱ | ۵/۷۳ | ۱ | ۷/۰۰ | ۱ | ۶/۳۰ | ۱ | ۵/۸۹ | اهواز |
| ۱۷ | ۲/۲۲ | ۸ | ۲/۷۸ | ۱۲ | ۲/۷۸ | ۱۵ | ۲/۲۳ | ۱۲ | ۲/۲۳ | ایذه |
| ۱۸ | ۱/۹۰ | ۱۷ | ۱/۹۰ | ۱۱ | ۲/۸۴ | ۱۸ | ۱/۹۰ | ۱۴ | ۱/۹۰ | باغملک |
| ۲۲ | ۰/۹۴ | ۲۳ | ۰/۹۶ | ۲۰ | ۰/۹۸ | ۲۳ | ۱/۰۰ | ۲۱ | ۰/۰۰ | باوی |
| ۶ | ۳/۱۰ | ۴ | ۳/۱۶ | ۵ | ۴/۱۷ | ۱۴ | ۲/۲۹ | ۱۰ | ۲/۳۲ | بندرماهشهر |
| ۲۴ | ۰/۵۱ | ۲۶ | ۰/۵۲ | ۲۱ | ۰/۵۳ | ۵ | ۴/۲۸ | ۲ | ۴/۹۰ | بهبهان |
| ۲۵ | ۰/۰۰ | ۱۹ | ۱/۷۳ | ۱۶ | ۱/۷۶ | ۲۵ | ۰/۰۰ | ۲۱ | ۰/۰۰ | حمیدیه |
| ۲۰ | ۱/۶۵ | ۲۲ | ۱/۱۱ | ۱۹ | ۱/۱۳ | ۲۲ | ۱/۱۴ | ۱۹ | ۱/۱۶ | خرمشهر |
| ... | ... | ... | ... | ... | ... | ... | ... | ... | ... | دزپارت |
| ۱۰ | ۲/۵۴ | ۱۴ | ۲/۳۶ | ۱۵ | ۲/۳۹ | ۱۷ | ۱/۹۸ | ۵ | ۳/۵۶ | دزفول |
| ۹ | ۲/۶۲ | ۹ | ۲/۶۵ | ۱۳ | ۲/۶۸ | ۸ | ۲/۷۱ | ۱۵ | ۱/۸۳ | دشت آزادگان |
| ۱۹ | ۱/۷۲ | ۱۸ | ۱/۷۵ | ۷ | ۳/۵۴ | ۱۹ | ۱/۸۰ | ۱۶ | ۱/۸۲ | رامشیر |
| ۱۱ | ۲/۴۹ | ۱۱ | ۲/۵۲ | ۴ | ۴/۲۵ | ۱۰ | ۲/۵۸ | ۸ | ۲/۶۱ | رامهرمز |
| ۱۴ | ۲/۳۰ | ۲۰ | ۱/۵۱ | ۱۷ | ۱/۵۰ | ۲۰ | ۱/۴۸ | ۱۸ | ۱/۴۶ | شادگان |
| ۷ | ۲/۸۸ | ۷ | ۲/۸۹ | ۱۸ | ۱/۴۵ | ۲۱ | ۱/۴۶ | ۳ | ۴/۳۸ | شوش |
| ۲۵ | ۰/۰۰ | ۵ | ۳/۰۷ | ۱۰ | ۳/۰۸ | ۷ | ۳/۱۰ | ۲۱ | ۰/۰۰ | شوشتر |
| ۲۳ | ۰/۹۱ | ۲۴ | ۰/۹۲ | ۲۲ | ۰/۰۰ | ۲۴ | ۰/۹۳ | ۱۶ | ۰/۹۴ | کارون |
| ... | ... | ... | ... | ... | ... | ... | ... | ... | ... | کرخه |
| ۲۱ | ۱/۴۹ | ۲۱ | ۱/۵۰ | ۲۲ | ۰/۰۰ | ۲۵ | ۰/۰۰ | ۱۷ | ۱/۵۲ | گتوند |
| ۸ | ۲/۶۵ | ۱۰ | ۲/۶۵ | ۲ | ۵/۲۹ | ۹ | ۲/۶۴ | ۷ | ۲/۶۴ | لالی |
| ۳ | ۴/۲۰ | ۲۵ | ۰/۸۵ | ۳ | ۵/۱۴ | ۴ | ۴/۳۲ | ۴ | ۴/۳۷ | مسجد سلیمان |
| ۲ | ۴/۳۵ | ۲ | ۴/۳۸ | ۲۲ | ۰/۰۰ | ۳ | ۴/۴۵ | ۲۱ | ۰/۰۰ | هفتکل |
| ۱۲ | ۲/۴۴ | ۱۲ | ۲/۴۷ | ۱۴ | ۲/۴۹ | ۱۱ | ۲/۵۲ | ۹ | ۲/۵۵ | هندیجان |
| ۱۳ | ۲/۳۳ | ۱۳ | ۲/۳۷ | ۲۲ | ۰/۰۰ | ۱۲ | ۲/۴۷ | ۲۱ | ۰/۰۰ | هوئیزه |

ماخذ- سالنامه آماری خوزستان. نشریه جایگاه اقتصادی، اجتماعی و فرهنگی استان های کشور.

۱۴-۹- نمودار نسبت تعداد مراکز پزشکی هسته ای به جمعیت در سال ۱۴۰۰ (تعداد به صد هزار نفر)



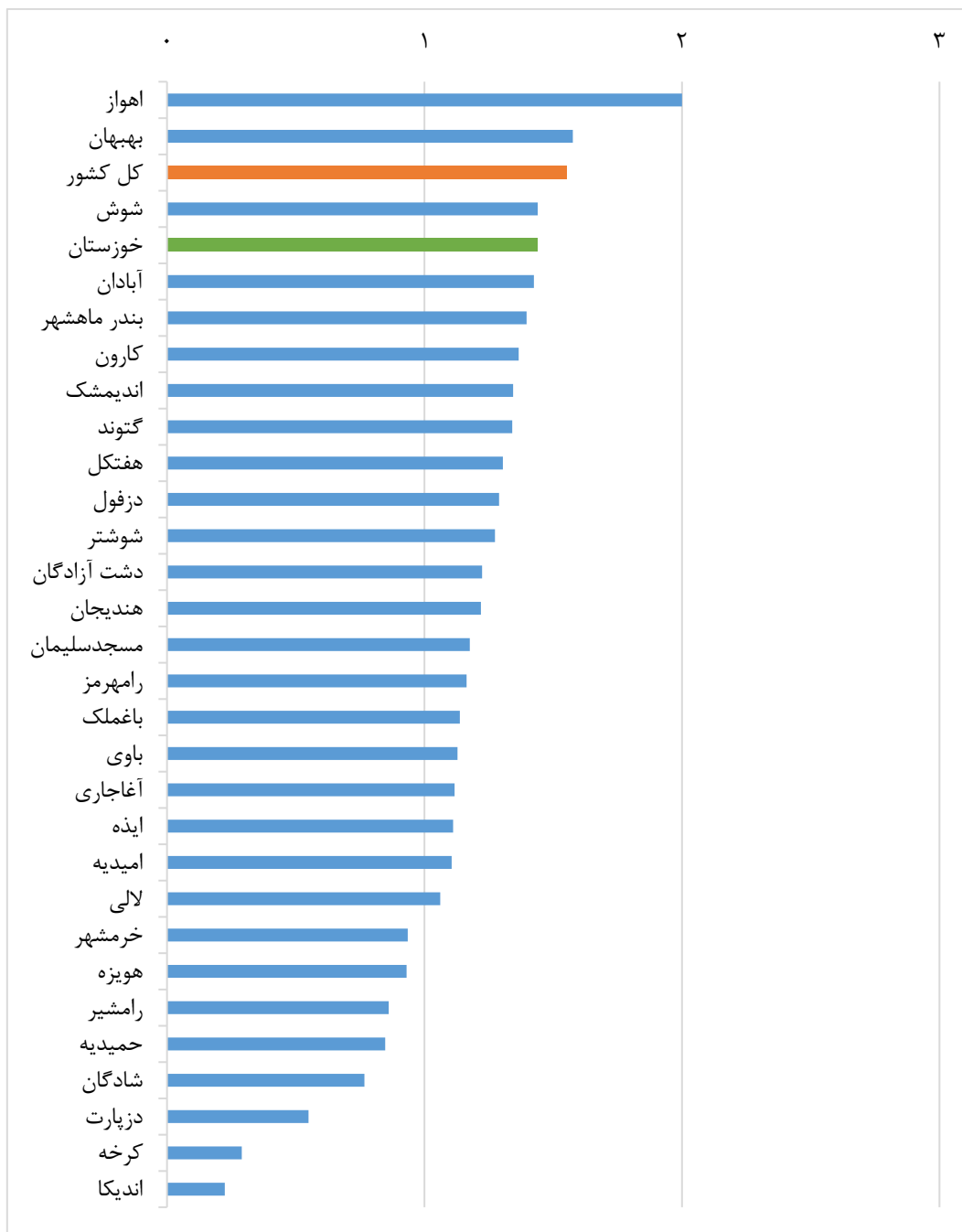
منبع: جدول ۱۴-۹

۱۰-۱۴- نسبت تعداد داروخانه ها به جمعیت (تعداد به ده هزار نفر)

| ۱۴۰۰ | | ۱۳۹۹ | | ۱۳۹۸ | | ۱۳۹۷ | | ۱۳۹۶ | | شرح |
|------|------|------|------|------|------|------|------|------|------|-------------|
| رتبه | نسبت | رتبه | نسبت | رتبه | نسبت | رتبه | نسبت | رتبه | نسبت | |
| xx | ۱/۵۵ | xx | ۱/۴۸ | xx | ۱/۴۶ | xx | ۱/۳۷ | xx | ۱/۳۶ | کل کشور |
| ۱۳ | ۱/۴۴ | ۱۵ | ۱/۳۰ | ۱۰ | ۱/۳۹ | ۱۰ | ۱/۳۸ | ۶ | ۱/۴۱ | خوزستان |
| ۴ | ۱/۴۳ | ۳ | ۱/۴۸ | ۷ | ۱/۳۴ | ۴ | ۱/۴۹ | ۴ | ۱/۵۲ | آبادان |
| ۱۸ | ۱/۱۲ | ۱۸ | ۱/۱۲ | ۱۵ | ۱/۱۲ | ۲ | ۱/۶۹ | ۱۶ | ۱/۱۳ | آغا جاری |
| ۲۰ | ۱/۱۱ | ۷ | ۱/۳۳ | ۵ | ۱/۴۵ | ۵ | ۱/۴۷ | ۸ | ۱/۳۹ | امیدیه |
| ۲۹ | ۰/۲۲ | ۲۷ | ۰/۲۲ | ۲۶ | ۰/۲۲ | ۲۷ | ۰/۴۳ | ۲۷ | ۰/۲۱ | اندیکا |
| ۷ | ۱/۳۴ | ۱۰ | ۱/۳۰ | ۹ | ۱/۳۱ | ۱۵ | ۱/۲۱ | ۱۴ | ۱/۱۶ | اندیمشک |
| ۱ | ۲/۰۰ | ۱ | ۱/۹۸ | ۱ | ۲/۰۸ | ۱ | ۲/۱۳ | ۱ | ۲/۰۷ | اهواز |
| ۱۹ | ۱/۱۱ | ۱۶ | ۱/۱۷ | ۱۶ | ۱/۱۱ | ۲۰ | ۰/۹۵ | ۲۳ | ۰/۸۹ | ایذه |
| ۱۶ | ۱/۱۴ | ۱۳ | ۱/۲۳ | ۲۱ | ۱/۰۴ | ۱۹ | ۰/۹۵ | ۲۴ | ۰/۸۵ | باغملک |
| ۱۷ | ۱/۱۳ | ۱۷ | ۱/۱۵ | ۱۱ | ۱/۲۷ | ۱۰ | ۱/۳۰ | ۱۷ | ۱/۱۲ | باوی |
| ۵ | ۱/۴۰ | ۱۴ | ۱/۲۰ | ۲ | ۱/۵۱ | ۱۴ | ۱/۲۱ | ۶ | ۱/۴۳ | بندرماهشهر |
| ۲ | ۱/۵۸ | ۴ | ۱/۴۵ | ۳ | ۱/۴۷ | ۷ | ۱/۳۹ | ۷ | ۱/۴۲ | بهبهان |
| ۲۵ | ۰/۸۵ | ۲۴ | ۰/۸۶ | ۲۳ | ۰/۸۸ | ۲۴ | ۰/۹۰ | ۲۲ | ۰/۹۱ | حمیدیه |
| ۲۲ | ۰/۹۳ | ۲۱ | ۱/۰۶ | ۲۲ | ۱/۰۱ | ۲۱ | ۰/۹۱ | ۲۰ | ۰/۹۲ | خرمشهر |
| ۲۷ | ۰/۵۵ | ... | ... | ... | ... | ... | ... | ... | ... | دزپارت |
| ۱۰ | ۱/۲۹ | ۱۱ | ۱/۲۸ | ۶ | ۱/۳۴ | ۹ | ۱/۳۰ | ۱۰ | ۱/۲۷ | دزفول |
| ۱۲ | ۱/۲۲ | ۱۹ | ۱/۰۶ | ۱۷ | ۱/۰۷ | ۲۳ | ۰/۹۰ | ۲۱ | ۰/۹۲ | دشت آزادگان |
| ۲۴ | ۰/۸۶ | ۲۲ | ۱/۰۵ | ۱۸ | ۱/۰۶ | ۱۶ | ۱/۰۸ | ۱۸ | ۱/۰۹ | رامشیر |
| ۱۵ | ۱/۱۶ | ۱۲ | ۱/۲۶ | ۱۰ | ۱/۲۸ | ۱۱ | ۱/۲۹ | ۱۵ | ۱/۱۳ | رامهرمز |
| ۲۶ | ۰/۷۷ | ۲۵ | ۰/۷۶ | ۲۵ | ۰/۶۰ | ۲۶ | ۰/۶۷ | ۲۶ | ۰/۵۸ | شادگان |
| ۳ | ۱/۴۴ | ۹ | ۱/۳۰ | ۴ | ۱/۴۵ | ۶ | ۱/۴۶ | ۵ | ۱/۴۶ | شوش |
| ۱۱ | ۱/۲۷ | ۶ | ۱/۳۳ | ۱۳ | ۱/۲۳ | ۱۲ | ۱/۲۴ | ۱۳ | ۱/۱۹ | شوشتر |
| ۶ | ۱/۳۷ | ۲۳ | ۰/۹۲ | ۲۷ | ۰/۰۰ | ۳ | ۱/۶۸ | ۱۶ | ۱/۵۹ | کارون |
| ۲۸ | ۰/۲۹ | ... | ... | ... | ... | ... | ... | ... | ... | کرخه |
| ۸ | ۱/۳۴ | ۵ | ۱/۳۵ | ۲۰ | ۱/۰۵ | ۲۲ | ۰/۹۱ | ۱۲ | ۱/۲۲ | گتوند |
| ۲۱ | ۱/۰۶ | ۲۰ | ۱/۰۶ | ۱۹ | ۱/۰۶ | ۱۷ | ۱/۰۶ | ۱۹ | ۱/۰۶ | لالی |
| ۱۴ | ۱/۱۸ | ۱۵ | ۱/۱۹ | ۱۴ | ۱/۲۰ | ۱۳ | ۱/۲۱ | ۱۱ | ۱/۲۲ | مسجد سلیمان |
| ۹ | ۱/۳۰ | ۸ | ۱/۳۱ | ۸ | ۱/۳۲ | ۸ | ۱/۳۴ | ۹ | ۱/۳۵ | هفتکل |
| ۱۳ | ۱/۲۲ | ۲ | ۱/۴۸ | ۱۲ | ۱/۲۵ | ۱۸ | ۱/۰۱ | ۳ | ۱/۵۳ | هندیجان |
| ۲۳ | ۰/۹۳ | ۲۶ | ۰/۷۱ | ۲۴ | ۰/۷۳ | ۲۵ | ۰/۷۴ | ۲۵ | ۰/۷۶ | هویزه |

ماخذ- سالنامه آماری خوزستان. نشریه جایگاه اقتصادی، اجتماعی و فرهنگی استان های کشور.

۱۰-۱۴- نمودار نسبت تعداد داروخانه ها به جمعیت (تعداد به ده هزار نفر)



منبع: جدول ۱۰-۱۴

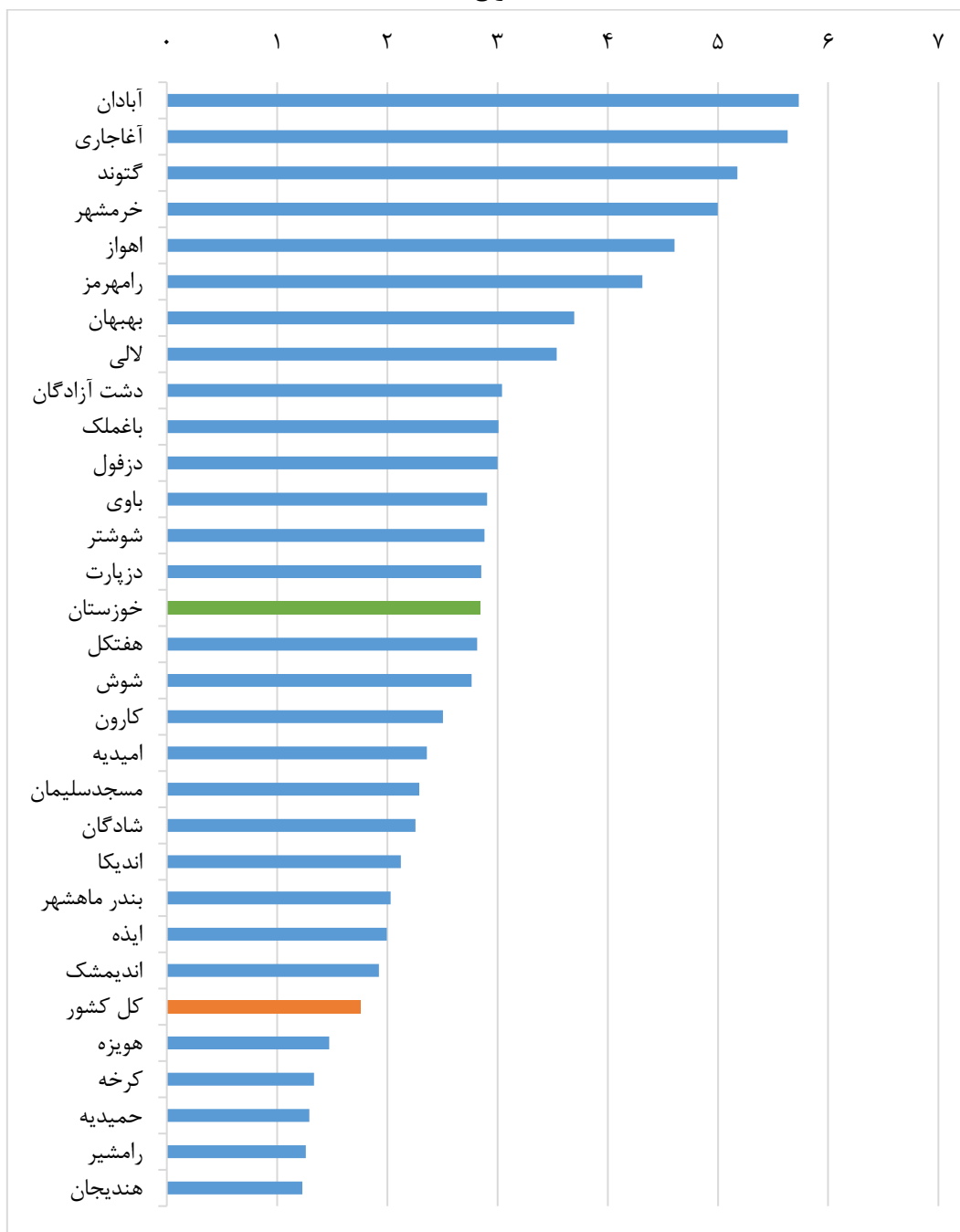
۱۱-۱۴- نسبت تعداد پایگاه‌های اورژانس پیش‌بیمارستانی ۱۱۵ به مساحت استان (تعداد در هزار کیلومتر مربع)

| ۱۴۰۰ | | ۱۳۹۹ | | ۱۳۹۸ | | ۱۳۹۷ | | ۱۳۹۶ | | شرح |
|------|------|------|------|------|------|------|------|------|------|------------------|
| رتبه | نسبت | رتبه | نسبت | رتبه | نسبت | رتبه | نسبت | رتبه | نسبت | |
| xx | ۱/۷۶ | xx | ۱/۶۵ | xx | ۱/۶۰ | xx | ۱/۵۵ | xx | ۱/۵۲ | کل کشور..... |
| ۱۶ | ۲/۸۴ | ۱۳ | ۲/۷۰ | ۱۴ | ۲/۶۴ | ۱۲ | ۲/۵۵ | ۱۱ | ۲/۵۱ | خوزستان..... |
| ۱ | ۵/۷۳ | ۲ | ۵/۲۹ | ۲ | ۴/۷۳ | ۲ | ۴/۷۳ | ۲ | ۴/۷۳ | آبادان..... |
| ۲ | ۵/۶۳ | ۱ | ۵/۶۳ | ۷ | ۳/۳۷ | ۷ | ۳/۳۷ | ۵ | ۳/۳۷ | آغاجاری..... |
| ۱۸ | ۲/۳۶ | ۱۷ | ۲/۳۶ | ۱۷ | ۲/۳۳ | ۱۷ | ۲/۳۳ | ۱۶ | ۲/۳۳ | امیدیه..... |
| ۲۱ | ۲/۱۲ | ۱۹ | ۲/۱۲ | ۲۰ | ۲/۱۱ | ۲۰ | ۲/۱۱ | ۱۹ | ۲/۱۱ | اندیکا..... |
| ۲۴ | ۱/۹۲ | ۲۳ | ۱/۹۲ | ۲۲ | ۱/۹۳ | ۲۱ | ۱/۹۳ | ۲۱ | ۱/۹۳ | اندیمشک..... |
| ۵ | ۴/۶۱ | ۳ | ۴/۶۱ | ۱ | ۴/۷۳ | ۱ | ۴/۷۳ | ۱ | ۴/۷۳ | اهواز..... |
| ۲۳ | ۲/۰۰ | ۲۰ | ۲/۰۵ | ۲۳ | ۱/۸۵ | ۲۲ | ۱/۸۵ | ۲۲ | ۱/۸۵ | ایذه..... |
| ۱۰ | ۳/۰۱ | ۱۴ | ۲/۵۸ | ۱۴ | ۲/۶۶ | ۱۴ | ۲/۶۶ | ۱۳ | ۲/۶۶ | باغملک..... |
| ۱۲ | ۲/۹۰ | ۱۱ | ۲/۹۰ | ۱۰ | ۲/۹۰ | ۱۰ | ۲/۹۰ | ۹ | ۲/۹۰ | باوی..... |
| ۲۲ | ۲/۰۳ | ۲۱ | ۲/۰۳ | ۸ | ۳/۱۴ | ۸ | ۳/۱۴ | ۶ | ۳/۱۴ | بندرماهشهر..... |
| ۷ | ۳/۷۰ | ۷ | ۴/۰۳ | ۱۳ | ۲/۷۷ | ۱۳ | ۲/۷۷ | ۲۰ | ۲/۰۸ | بهبهان..... |
| ۲۷ | ۱/۲۹ | ۲۴ | ۱/۲۹ | ۱۵ | ۲/۵۸ | ۱۵ | ۲/۵۸ | ۱۴ | ۲/۵۸ | حمیدیه..... |
| ۴ | ۵/۰۰ | ۴ | ۴/۵۰ | ۵ | ۳/۹۲ | ۶ | ۳/۴۸ | ۷ | ۳/۰۵ | خرمشهر..... |
| ۱۴ | ۲/۸۵ | ... | ... | ... | ... | ... | ... | ... | ... | دزپارت..... |
| ۱۱ | ۳/۰۰ | ۱۰ | ۳/۰۰ | ۹ | ۳/۰۱ | ۹ | ۳/۰۱ | ۸ | ۳/۰۱ | دزفول..... |
| ۹ | ۳/۰۴ | ۱۵ | ۲/۵۳ | ۱۶ | ۲/۵۴ | ۱۶ | ۲/۵۴ | ۱۵ | ۲/۵۴ | دشت آزادگان..... |
| ۲۸ | ۱/۲۶ | ۲۷ | ۰/۶۳ | ۲۷ | ۰/۶۲ | ۲۷ | ۰/۶۲ | ۲۷ | ۰/۶۲ | رامشیر..... |
| ۶ | ۴/۳۱ | ۵ | ۴/۳۱ | ۳ | ۴/۴۰ | ۳ | ۴/۴۰ | ۳ | ۴/۴۰ | رامهرمز..... |
| ۲۰ | ۲/۲۶ | ۲۲ | ۱/۹۷ | ۲۱ | ۱/۹۵ | ۲۴ | ۱/۳۹ | ۲۴ | ۱/۱۱ | شادگان..... |
| ۱۶ | ۲/۷۷ | ۸ | ۳/۶۹ | ۱۹ | ۲/۲۰ | ۱۹ | ۲/۲۰ | ۱۸ | ۲/۲۰ | شوش..... |
| ۱۳ | ۲/۸۸ | ۱۲ | ۲/۸۸ | ۱۱ | ۲/۸۸ | ۱۱ | ۲/۸۸ | ۱۰ | ۲/۸۸ | شوشتر..... |
| ۱۷ | ۲/۵۰ | ۱۶ | ۲/۵۰ | ۲۴ | ۱/۶۷ | ۲۳ | ۱/۶۷ | ۲۳ | ۱/۶۷ | کارون..... |
| ۲۶ | ۱/۳۴ | ... | ... | ... | ... | ... | ... | ... | ... | کرخه..... |
| ۳ | ۵/۱۸ | ۶ | ۴/۱۴ | ۴ | ۴/۱۱ | ۴ | ۴/۱۱ | ۴ | ۴/۱۱ | گتوند..... |
| ۸ | ۳/۵۴ | ۹ | ۳/۵۴ | ۶ | ۳/۵۷ | ۵ | ۳/۵۷ | ۱۱ | ۲/۸۶ | لالی..... |
| ۱۹ | ۲/۲۹ | ۱۸ | ۲/۲۹ | ۱۸ | ۲/۳۰ | ۱۸ | ۲/۳۰ | ۱۷ | ۲/۳۰ | مسجد سلیمان..... |
| ۱۵ | ۲/۸۲ | ۱۳ | ۲/۸۲ | ۱۲ | ۲/۷۹ | ۱۲ | ۲/۷۹ | ۱۲ | ۲/۷۹ | هفتکل..... |
| ۲۹ | ۱/۲۳ | ۲۵ | ۱/۲۳ | ۲۶ | ۰/۷۹ | ۲۶ | ۰/۷۹ | ۲۶ | ۰/۷۹ | هندیجان..... |
| ۲۵ | ۱/۴۷ | ۲۶ | ۱/۱۱ | ۲۵ | ۱/۰۹ | ۲۵ | ۱/۰۹ | ۲۵ | ۱/۰۹ | هویزه..... |

ماخذ- سالنامه آماری خوزستان. نشریه جایگاه اقتصادی، اجتماعی و فرهنگی استان‌های کشور.

۱۴-۱۱- نمودار نسبت تعداد پایگاه‌های اورژانس پیش‌بیمارستانی ۱۱۵ به مساحت استان در سال ۱۴۰۰ (تعداد در هزار کیلومتر

مربع)



مینا: جدول ۱۱-۱۴

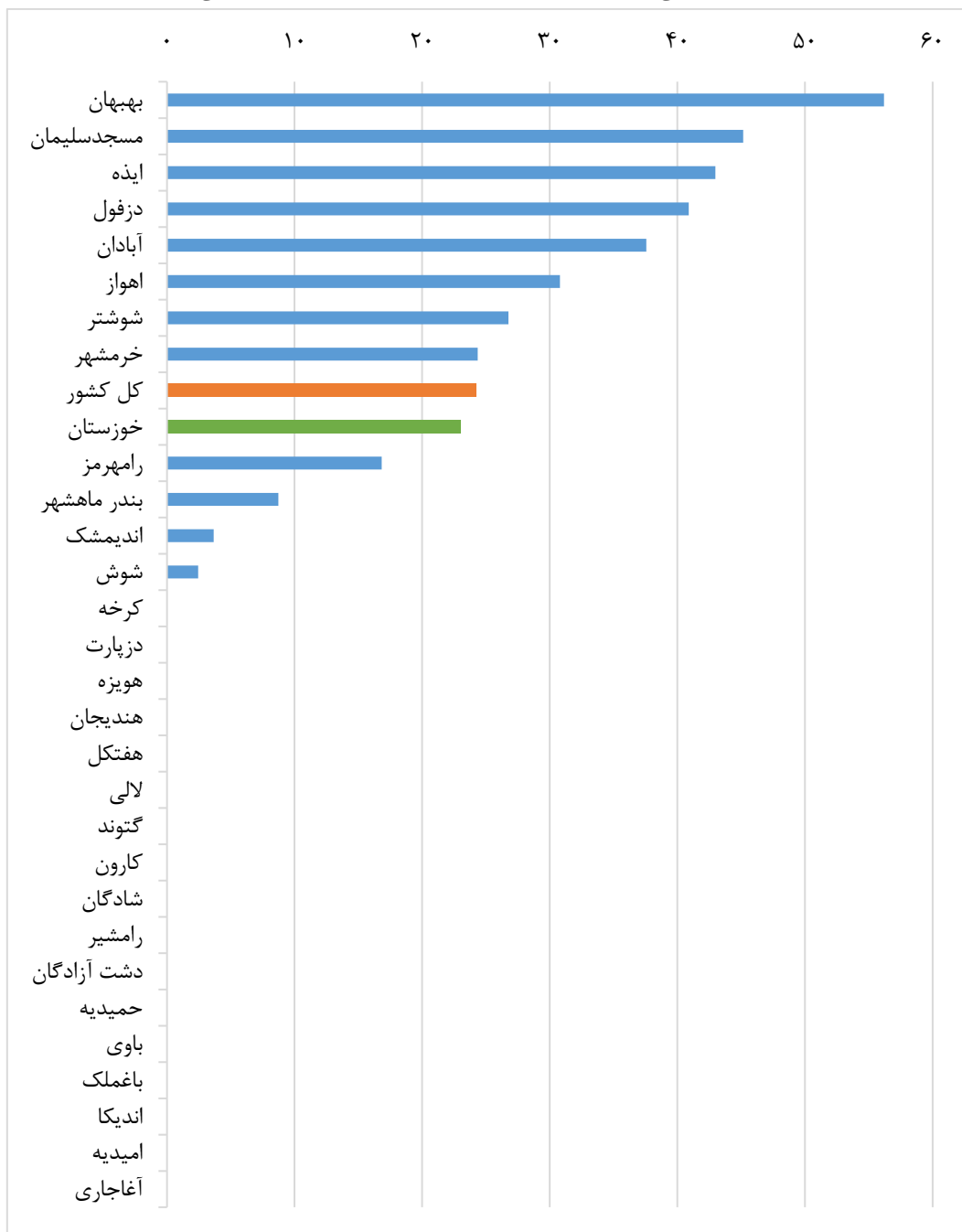
۱۲-۱۴- نسبت مقدار خون اهدا شده به جمعیت^۱ (واحد خون به هزار نفر جمعیت)

| ۱۴۰۰ | | ۱۳۹۹ | | ۱۳۹۸ | | ۱۳۹۷ | | ۱۳۹۶ | | شرح |
|------|-------|------|-------|------|-------|------|-------|------|-------|------------------|
| رتبه | نسبت | رتبه | نسبت | رتبه | نسبت | رتبه | نسبت | رتبه | نسبت | |
| xx | ۲۴/۲۱ | xx | ۲۲/۶۷ | xx | ۲۴/۰۸ | xx | ۲۵/۵۲ | xx | ۲۵/۸۲ | کل کشور..... |
| ۱۹ | ۲۳/۰۰ | ۱۶ | ۲۲/۲۴ | ۲۰ | ۲۱/۸۶ | ۲۲ | ۲۳/۲۱ | ۱۵ | ۲۵/۵۰ | خوزستان..... |
| ۵ | ۳۷/۵۷ | ۴ | ۳۷/۳۴ | ۴ | ۳۸/۱۶ | ۴ | ۴۱/۷۱ | ۴ | ۴۹/۲۹ | آبادان..... |
| ۱۳ | ۰/۰۰ | ۱۳ | ۰/۰۰ | ۱۳ | ۰/۰۰ | ۱۳ | ۰/۰۰ | ۱۳ | ۰/۰۰ | آغاجاری..... |
| ۱۳ | ۰/۰۰ | ۱۳ | ۰/۰۰ | ۱۳ | ۰/۰۰ | ۱۳ | ۰/۰۰ | ۱۳ | ۰/۰۰ | امیدیه..... |
| ۱۳ | ۰/۰۰ | ۱۳ | ۰/۰۰ | ۱۳ | ۰/۰۰ | ۱۳ | ۰/۰۰ | ۱۳ | ۰/۰۰ | اندیکا..... |
| ۱۱ | ۳/۶۶ | ۵ | ۳۴/۲۱ | ۷ | ۲۹/۲۴ | ۹ | ۲۴/۲۳ | ۹ | ۲۷/۳۴ | اندیمشک..... |
| ۶ | ۳۰/۸۰ | ۶ | ۳۰/۸۳ | ۸ | ۲۵/۷۹ | ۷ | ۲۶/۶۵ | ۸ | ۲۹/۷۰ | اهواز..... |
| ۳ | ۴۲/۹۸ | ۳ | ۳۸/۳۳ | ۳ | ۴۲/۸۲ | ۳ | ۴۷/۶۲ | ۳ | ۵۱/۳۲ | ایذه..... |
| ۱۳ | ۰/۰۰ | ۱۳ | ۰/۰۰ | ۱۳ | ۰/۰۰ | ۱۳ | ۰/۰۰ | ۱۳ | ۰/۰۰ | باغملک..... |
| ۱۳ | ۰/۰۰ | ۱۳ | ۰/۰۰ | ۱۳ | ۰/۰۰ | ۱۳ | ۰/۰۰ | ۱۳ | ۰/۰۰ | باوی..... |
| ۱۰ | ۸/۷۳ | ۱۱ | ۷/۹۰ | ۱۰ | ۱۲/۴۹ | ۱۰ | ۱۳/۲۳ | ۱۱ | ۱۰/۹۲ | بندرماهشهر..... |
| ۱ | ۵۶/۱۹ | ۱ | ۵۰/۴۷ | ۱ | ۵۲/۷۲ | ۲ | ۵۶/۴۶ | ۲ | ۶۸/۱۷ | بهبهان..... |
| ۱۳ | ۰/۰۰ | ۱۳ | ۰/۰۰ | ۱۳ | ۰/۰۰ | ۱۳ | ۰/۰۰ | ۱۳ | ۰/۰۰ | حمیدیه..... |
| ۸ | ۲۴/۳۶ | ۹ | ۲۰/۹۱ | ۹ | ۲۰/۲۶ | ۸ | ۲۶/۱۳ | ۷ | ۳۱/۳۷ | خرمشهر..... |
| ۱۳ | ۰/۰۰ | ۱۳ | ۰/۰۰ | ۱۳ | ۰/۰۰ | ۱۳ | ۰/۰۰ | ۱۳ | ۰/۰۰ | دزپارت..... |
| ۴ | ۴۰/۸۸ | ۷ | ۲۸/۷۳ | ۵ | ۳۱/۸۶ | ۶ | ۳۳/۸۰ | ۶ | ۳۳/۵۷ | دزفول..... |
| ۱۳ | ۰/۰۰ | ۱۳ | ۰/۰۰ | ۱۳ | ۰/۰۰ | ۱۳ | ۰/۰۰ | ۱۳ | ۰/۰۰ | دشت آزادگان..... |
| ۱۳ | ۰/۰۰ | ۱۳ | ۰/۰۰ | ۱۳ | ۰/۰۰ | ۱۳ | ۰/۰۰ | ۱۳ | ۰/۰۰ | رامشیر..... |
| ۹ | ۱۶/۸۳ | ۱۰ | ۱۰/۸۸ | ۱۲ | ۶/۸۵ | ۱۲ | ۵/۰۸ | ۱۲ | ۱/۰۵ | رامهرمز..... |
| ۱۳ | ۰/۰۰ | ۱۳ | ۰/۰۰ | ۱۳ | ۰/۰۰ | ۱۳ | ۰/۰۰ | ۱۳ | ۰/۰۰ | شادگان..... |
| ۱۲ | ۲/۴۴ | ۱۲ | ۳/۸۲ | ۱۱ | ۱۰/۵۷ | ۱۱ | ۱۰/۹۱ | ۱۰ | ۱۲/۴۹ | شوش..... |
| ۷ | ۲۶/۷۶ | ۸ | ۲۸/۴۲ | ۶ | ۳۱/۰۳ | ۵ | ۳۷/۵۱ | ۵ | ۳۷/۵۳ | شوشتر..... |
| ۱۳ | ۰/۰۰ | ۱۳ | ۰/۰۰ | ۱۳ | ۰/۰۰ | ۱۳ | ۰/۰۰ | ۱۳ | ۰/۰۰ | کارون..... |
| ۱۳ | ۰/۰۰ | ۱۳ | ۰/۰۰ | ۱۳ | ۰/۰۰ | ۱۳ | ۰/۰۰ | ۱۳ | ۰/۰۰ | کرخه..... |
| ۱۳ | ۰/۰۰ | ۱۳ | ۰/۰۰ | ۱۳ | ۰/۰۰ | ۱۳ | ۰/۰۰ | ۱۳ | ۰/۰۰ | گتوند..... |
| ۱۳ | ۰/۰۰ | ۱۳ | ۰/۰۰ | ۱۳ | ۰/۰۰ | ۱۳ | ۰/۰۰ | ۱۳ | ۰/۰۰ | لالی..... |
| ۲ | ۴۵/۱۶ | ۲ | ۴۳/۲۶ | ۲ | ۵۲/۵۵ | ۱ | ۵۷/۴۷ | ۱ | ۷۱/۲۳ | مسجد سلیمان..... |
| ۱۳ | ۰/۰۰ | ۱۳ | ۰/۰۰ | ۱۳ | ۰/۰۰ | ۱۳ | ۰/۰۰ | ۱۳ | ۰/۰۰ | هفتکل..... |
| ۱۳ | ۰/۰۰ | ۱۳ | ۰/۰۰ | ۱۳ | ۰/۰۰ | ۱۳ | ۰/۰۰ | ۱۳ | ۰/۰۰ | هندیجان..... |
| ۱۳ | ۰/۰۰ | ۱۳ | ۰/۰۰ | ۱۳ | ۰/۰۰ | ۱۳ | ۰/۰۰ | ۱۳ | ۰/۰۰ | هویزه..... |

ماخذ- سالنامه آماری خوزستان. نشریه جایگاه اقتصادی، اجتماعی و فرهنگی استان های کشور.

^۱ فرآیند اهداء خون در شهرستان هایی که دارای مرکز انتقال خون بر اساس طرح مصوب سازمان انتقال خون می باشند انجام می گیرد.

۱۴-۱۲- نمودار نسبت مقدار خون اهدا شده به جمعیت^۱ در سال ۱۴۰۰ (واحد خون به هزار نفر جمعیت)



منبع: جدول ۱۲-۱۴

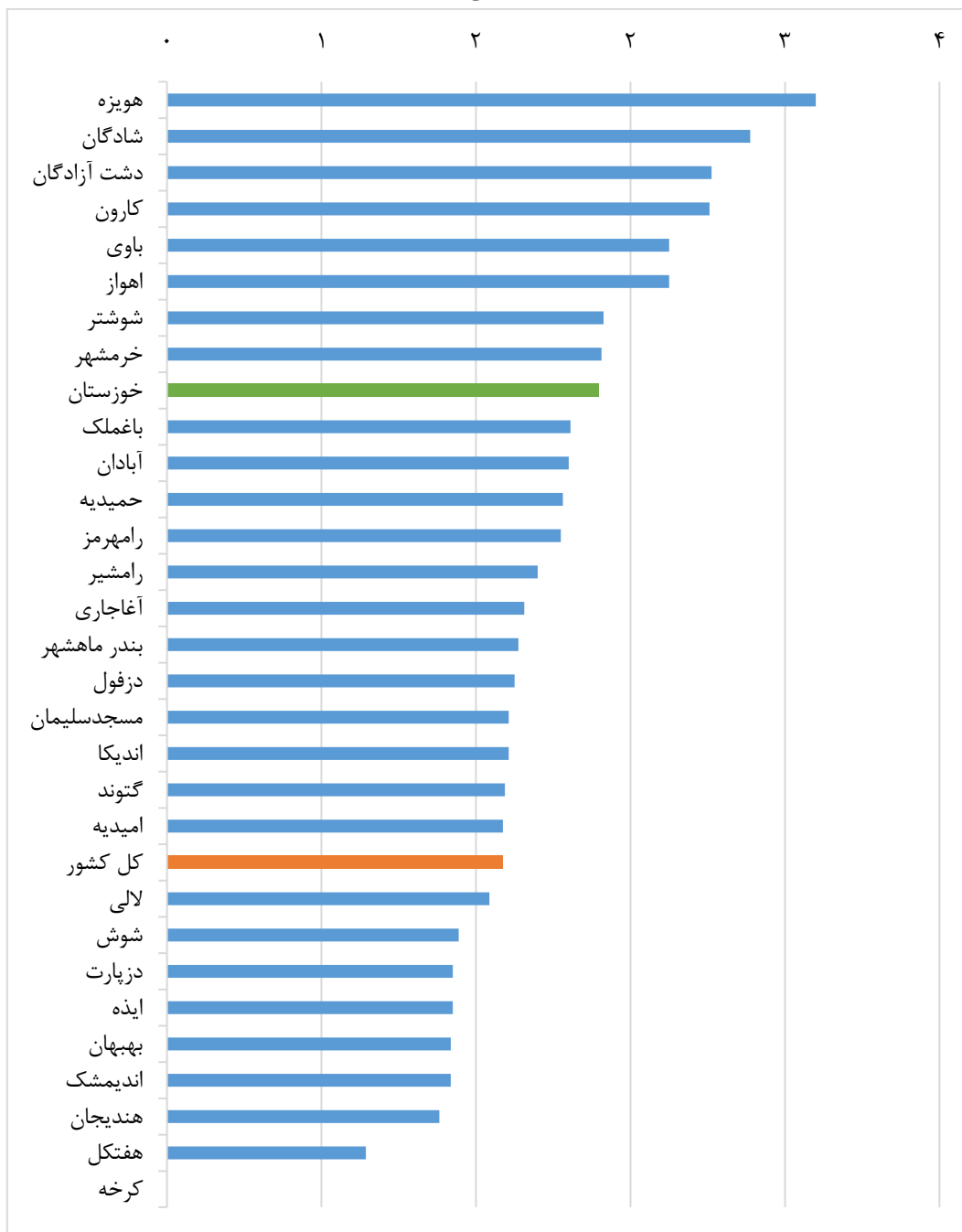
^۱ فرآیند اهداء خون در شهرستان هایی که دارای مرکز انتقال خون بر اساس طرح مصوب سازمان انتقال خون می باشند انجام می گیرد.

۱۳-۱۴- میزان باروری کل (نفر)

| ۱۴۰۰ | | ۱۳۹۹ | | ۱۳۹۸ | | ۱۳۹۷ | | ۱۳۹۶ | | شرح |
|------|-------|------|-------|------|-------|------|-------|------|-------|-------------|
| رتبه | میزان | رتبه | میزان | رتبه | میزان | رتبه | میزان | رتبه | میزان | |
| xx | ۱/۷۴ | xx | ۱/۷۱ | xx | ۱/۷۷ | xx | ۱/۹۷ | xx | ۲/۰۷ | کل کشور |
| ۳ | ۲/۲۳ | ۳ | ۲/۲۱ | ۳ | ۲/۲۹ | ۳ | ۲/۵۶ | ۴ | ۲/۶۱ | خوزستان |
| ۹ | ۲/۰۸ | ۶ | ۲/۲۴ | ۹ | ۲/۱۵ | ۱۳ | ۲/۴۳ | ۱۳ | ۲/۴۶ | آبادان |
| ۱۳ | ۱/۸۵ | ۱۵ | ۱/۷۵ | ۱۲ | ۲/۰۵ | ۱۱ | ۲/۴۷ | ۱۲ | ۲/۵۱ | آغاچاری |
| ۱۸ | ۱/۷۴ | ۱۳ | ۱/۸۶ | ۱۵ | ۱/۹۱ | ۲۰ | ۱/۷۶ | ۱۵ | ۲/۴۲ | امیدیه |
| ۱۶ | ۱/۷۷ | ۱۱ | ۱/۹۴ | ۹ | ۲/۱۵ | ۱۰ | ۲/۷۰ | ۷ | ۲/۸۹ | اندیکا |
| ۲۲ | ۱/۴۷ | ۱۸ | ۱/۵۵ | ۱۸ | ۱/۵۷ | ۱۸ | ۲/۲۰ | ۲۰ | ۱/۸۲ | اندیمشک |
| ۵ | ۲/۶۰ | ۵ | ۲/۴۲ | ۵ | ۲/۵۴ | ۱ | ۴/۸۴ | ۸ | ۲/۸۵ | اهواز |
| ۲۱ | ۱/۴۸ | ۱۵ | ۱/۷۵ | ۱۴ | ۲/۰۰ | ۷ | ۲/۹۹ | ۱۴ | ۲/۴۳ | ایذه |
| ۸ | ۲/۰۹ | ۹ | ۲/۰۰ | ۱۳ | ۲/۰۳ | ۱۷ | ۲/۲۳ | ۱۴ | ۲/۴۳ | باغملک |
| ۵ | ۲/۶۰ | ۵ | ۲/۴۲ | ۵ | ۲/۵۴ | ۱ | ۴/۸۴ | ۸ | ۲/۸۵ | باوی |
| ۱۴ | ۱/۸۲ | ۱۴ | ۱/۸۵ | ۱۱ | ۲/۰۶ | ۶ | ۳/۰۵ | ۱۰ | ۲/۶۴ | بندرماهشهر |
| ۲۲ | ۱/۴۷ | ۲۱ | ۱/۴۵ | ۱۷ | ۱/۶۳ | ۲۲ | ۱/۶۴ | ۲۱ | ۱/۷۱ | بهبهان |
| ۱۰ | ۲/۰۵ | ۱۷ | ۱/۶۶ | ۲۰ | ۱/۳۰ | ۲۴ | ۰/۹۴ | ۸ | ۲/۸۵ | حمیدیه |
| ۷ | ۲/۲۵ | ۴ | ۲/۵۶ | ۱۱ | ۲/۰۶ | ۱۵ | ۲/۳۴ | ۱۱ | ۲/۵۴ | خرمشهر |
| ۲۱ | ۱/۴۸ | ۱۵ | ۱/۷۵ | ۱۴ | ۲/۰۰ | ۷ | ۲/۹۹ | ۱۴ | ۲/۴۳ | دزپارت |
| ۱۵ | ۱/۸۰ | ۱۲ | ۱/۹۰ | ۱۶ | ۱/۹۰ | ۱۶ | ۲/۳۰ | ۱۷ | ۲/۲۰ | دزفول |
| ۳ | ۲/۸۲ | ۳ | ۲/۹۱ | ۳ | ۲/۹۹ | ۴ | ۳/۱۹ | ۳ | ۳/۲۹ | دشت آزادگان |
| ۱۲ | ۱/۹۲ | ۱۰ | ۱/۹۶ | ۱۰ | ۲/۰۹ | ۱۷ | ۲/۲۳ | ۱۸ | ۲/۰۶ | رامشیر |
| ۱۱ | ۲/۰۴ | ۷ | ۲/۱۸ | ۸ | ۲/۱۸ | ۹ | ۲/۷۳ | ۶ | ۲/۹۰ | رامهرمز |
| ۲ | ۳/۰۲ | ۲ | ۲/۹۶ | ۴ | ۲/۹۶ | ۵ | ۳/۰۷ | ۲ | ۳/۳۶ | شادگان |
| ۲۰ | ۱/۵۱ | ۲۰ | ۱/۴۷ | ۱۱ | ۲/۰۶ | ۸ | ۲/۹۰ | ۵ | ۳/۰۰ | شوش |
| ۶ | ۲/۲۶ | ۸ | ۲/۱۰ | ۶ | ۲/۴۷ | ۱۲ | ۲/۴۵ | ۹ | ۲/۶۸ | شوشتر |
| ۴ | ۲/۸۱ | ۴ | ۲/۵۶ | ۱ | ۳/۸۹ | ۲ | ۴/۵۵ | ۱ | ۴/۸۲ | کارون |
| ... | ... | ... | ... | ... | ... | ... | ... | ... | ... | کرخه |
| ۱۷ | ۱/۷۵ | ۱۶ | ۱/۷۲ | ۷ | ۲/۴۴ | ۱۴ | ۲/۳۵ | ۱۶ | ۲/۲۸ | گتوند |
| ۱۹ | ۱/۶۷ | ۱۹ | ۱/۵۰ | ۱۸ | ۱/۵۷ | ۱۹ | ۱/۹۶ | ۲۲ | ۱/۲۷ | لالی |
| ۱۶ | ۱/۷۷ | ۱۱ | ۱/۹۴ | ۹ | ۲/۱۵ | ۱۰ | ۲/۷۰ | ۷ | ۲/۸۹ | مسجد سلیمان |
| ۲۴ | ۱/۰۳ | ۲۳ | ۰/۸۷ | ۲۱ | ۱/۰۶ | ۲۳ | ۱/۰۵ | ۲۳ | ۱/۱۲ | هفتکل |
| ۲۳ | ۱/۴۱ | ۲۲ | ۱/۴۱ | ۱۹ | ۱/۴۸ | ۲۱ | ۱/۷۴ | ۱۹ | ۱/۹۸ | هندیجان |
| ۱ | ۳/۳۶ | ۱ | ۳/۳۱ | ۲ | ۳/۳۰ | ۳ | ۳/۲۹ | ۴ | ۳/۱۵ | هوئیزه |

ماخذ- دانشگاه‌های علوم پزشکی خوزستان. نشریه جایگاه اقتصادی، اجتماعی و فرهنگی استان‌های کشور.

۱۳-۱۴- نمودار میزان باروری کل (نفر)



منبع: جدول ۱۳-۱۴

۱۵

فرهنگ و هنر



مقدمه

قدیمی‌ترین آمار سینماهای کشور نیز مربوط به سال ۱۳۴۸ است، که توسط وزارت فرهنگ و هنر که پس از پیروزی انقلاب اسلامی، "وزارت فرهنگ و ارشاد اسلامی" نامیده می‌شود، تهیه گردیده است.

برای تهیه و تنظیم آمار و اطلاعات مندرج در جداول این فصل، علاوه بر نشریات مرکز آمار ایران و سالنامه‌های آماری کشور و استان از آمار و اطلاعات اداره کل فرهنگ و ارشاد اسلامی استان خوزستان استفاده شده است.

تعاریف و مفاهیم

سینما: مکانی دارای مجوز، با امکانات نمایش فیلم، متشکل از یک یا چند سالن نمایش فیلم، سالن انتظار، نمازخانه، قسمت اداری، گیشه فروش بلیت و سرویس‌های بهداشتی است.

ظرفیت سالن سینما: به تعداد صندلی‌های موجود در سالن نمایش فیلم برا ساس مجوز صادر شده گفته می‌شود.

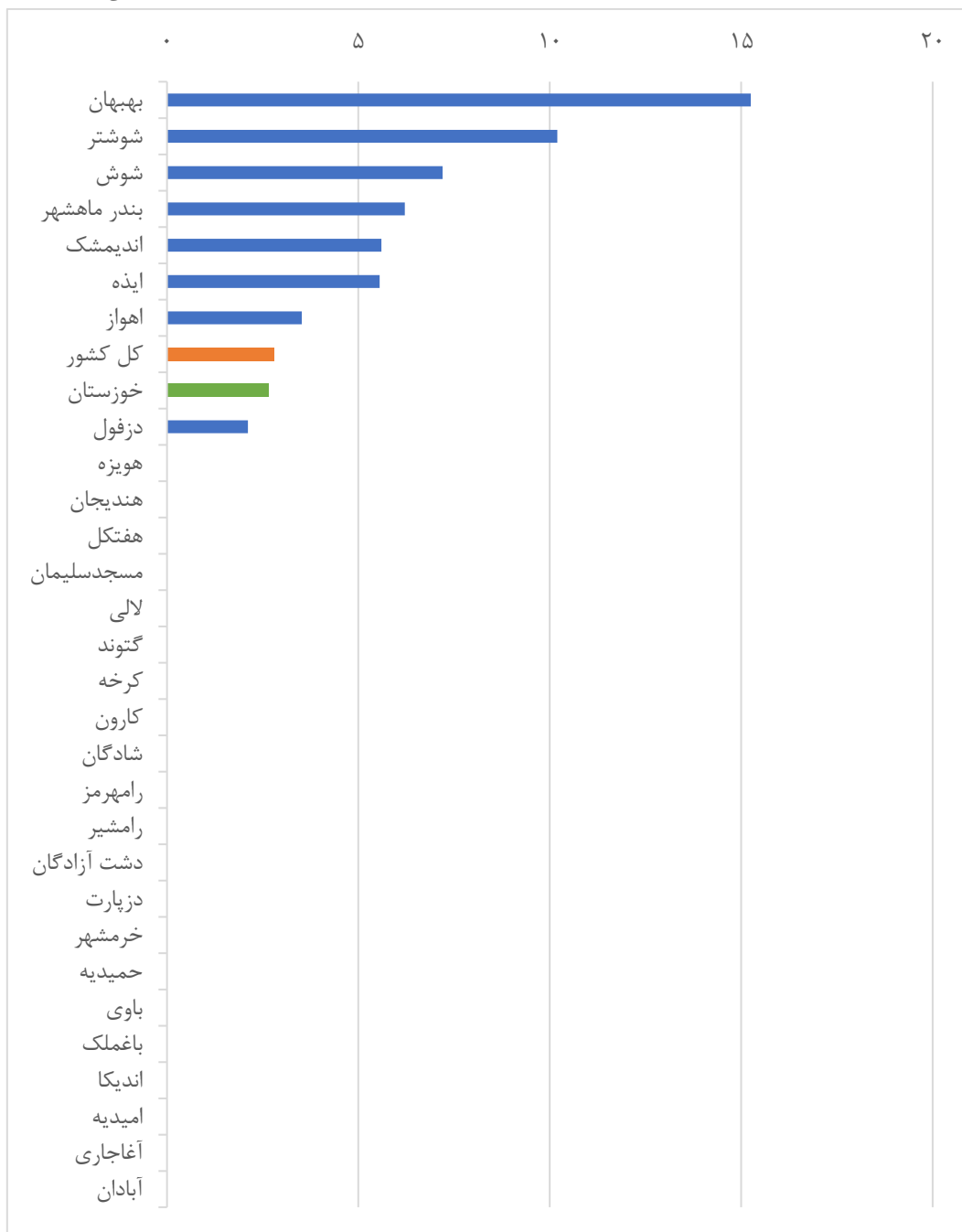
کانون فرهنگی هنری مسجد: مؤسسه فرهنگی و غیرانتفاعی وابسته به مسجد که دارای مجوز از دبیرخانه ستاد عالی کانون‌های فرهنگی هنر مساجد کشور است، و بر اساس مقررات در محدوده مسجد به فعالیت فرهنگی و هنری می‌پردازد.

۱۵-۱- نسبت تعداد سینما به جمعیت (تعداد به ازای یک میلیون نفر)

| ۱۴۰۰ | | ۱۳۹۹ | | ۱۳۹۸ | | ۱۳۹۷ | | ۱۳۹۶ | | شرح |
|------|------|------|------|------|------|------|------|------|------|------------------|
| رتبه | نسبت | رتبه | نسبت | رتبه | نسبت | رتبه | نسبت | رتبه | نسبت | |
| xx | ۳ | xx | ۴ | xx | ۴ | xx | ۴ | xx | ۴ | کل کشور..... |
| ۱۵ | ۳ | ۲۱ | ۴ | ۲۰ | ۴ | ۱۸ | ۴ | ۲۱ | ۴ | خوزستان..... |
| ۹ | ۰/۰ | ۹ | ۰/۰ | ۸ | ۰/۰ | ۹ | ۰/۰ | ۴ | ۶/۶ | آبادان..... |
| ۹ | ۰/۰ | ۹ | ۰/۰ | ۸ | ۰/۰ | ۹ | ۰/۰ | ۹ | ۰/۰ | آغاجاری..... |
| ۹ | ۰/۰ | ۹ | ۰/۰ | ۸ | ۰/۰ | ۹ | ۰/۰ | ۹ | ۰/۰ | امیدیه..... |
| ۹ | ۰/۰ | ۹ | ۰/۰ | ۸ | ۰/۰ | ۹ | ۰/۰ | ۹ | ۰/۰ | اندیکا..... |
| ۵ | ۵/۶ | ۴ | ۵/۶ | ۴ | ۵/۷ | ۴ | ۵/۷ | ۵ | ۵/۸ | اندیمشک..... |
| ۷ | ۳/۵ | ۶ | ۳/۶ | ۶ | ۳/۶ | ۶ | ۳/۷ | ۷ | ۳/۸ | اهواز..... |
| ۶ | ۵/۶ | ۵ | ۵/۶ | ۵ | ۵/۶ | ۵ | ۵/۶ | ۹ | ۰/۰ | ایذه..... |
| ۹ | ۰/۰ | ۹ | ۰/۰ | ۸ | ۰/۰ | ۹ | ۰/۰ | ۹ | ۰/۰ | باغملک..... |
| ۹ | ۰/۰ | ۹ | ۰/۰ | ۸ | ۰/۰ | ۹ | ۰/۰ | ۹ | ۰/۰ | باوی..... |
| ۴ | ۶/۲ | ۷ | ۳/۲ | ۳ | ۶/۴ | ۷ | ۳/۳ | ۳ | ۶/۶ | بندرماهشهر..... |
| ۱ | ۱۵/۳ | ۱ | ۱۰/۳ | ۱ | ۱۰/۵ | ۱ | ۱۰/۷ | ۱ | ۱۰/۹ | بهبهان..... |
| ۹ | ۰/۰ | ۹ | ۰/۰ | ۸ | ۰/۰ | ۹ | ۰/۰ | ۹ | ۰/۰ | حمیدیه..... |
| ۹ | ۰/۰ | ۹ | ۰/۰ | ۸ | ۰/۰ | ۹ | ۰/۰ | ۶ | ۵/۸ | خرمشهر..... |
| ۹ | ۰/۰ | ۹ | ۰/۰ | ۸ | ۰/۰ | ۹ | ۰/۰ | ۹ | ۰/۰ | دزپارت..... |
| ۸ | ۲/۱ | ۸ | ۲/۱ | ۷ | ۲/۲ | ۸ | ۲/۲ | ۸ | ۲/۲ | دزفول..... |
| ۹ | ۰/۰ | ۹ | ۰/۰ | ۸ | ۰/۰ | ۹ | ۰/۰ | ۹ | ۰/۰ | دشت آزادگان..... |
| ۹ | ۰/۰ | ۹ | ۰/۰ | ۸ | ۰/۰ | ۹ | ۰/۰ | ۹ | ۰/۰ | رامشیر..... |
| ۹ | ۰/۰ | ۹ | ۰/۰ | ۸ | ۰/۰ | ۹ | ۰/۰ | ۹ | ۰/۰ | رامهرمز..... |
| ۹ | ۰/۰ | ۹ | ۰/۰ | ۸ | ۰/۰ | ۹ | ۰/۰ | ۹ | ۰/۰ | شادگان..... |
| ۳ | ۷/۲ | ۹ | ۰/۰ | ۸ | ۰/۰ | ۳ | ۷/۳ | ۹ | ۰/۰ | شوش..... |
| ۲ | ۱۰/۲ | ۲ | ۱۰/۲ | ۲ | ۱۰/۳ | ۲ | ۱۰/۳ | ۲ | ۱۰/۴ | شوشتر..... |
| ۹ | ۰/۰ | ۹ | ۰/۰ | ۸ | ۰/۰ | ۹ | ۰/۰ | ۹ | ۰/۰ | کارون..... |
| ۹ | ۰/۰ | ۹ | ۰/۰ | ۸ | ۰/۰ | ۹ | ۰/۰ | ۹ | ۰/۰ | کرخه..... |
| ۹ | ۰/۰ | ۹ | ۰/۰ | ۸ | ۰/۰ | ۹ | ۰/۰ | ۹ | ۰/۰ | گتوند..... |
| ۹ | ۰/۰ | ۹ | ۰/۰ | ۸ | ۰/۰ | ۹ | ۰/۰ | ۹ | ۰/۰ | لالی..... |
| ۹ | ۰/۰ | ۳ | ۸/۵ | ۸ | ۰/۰ | ۹ | ۰/۰ | ۹ | ۰/۰ | مسجد سلیمان..... |
| ۹ | ۰/۰ | ۹ | ۰/۰ | ۸ | ۰/۰ | ۹ | ۰/۰ | ۹ | ۰/۰ | هفتکل..... |
| ۹ | ۰/۰ | ۹ | ۰/۰ | ۸ | ۰/۰ | ۹ | ۰/۰ | ۹ | ۰/۰ | هنديجان..... |
| ۹ | ۰/۰ | ۹ | ۰/۰ | ۸ | ۰/۰ | ۹ | ۰/۰ | ۹ | ۰/۰ | هویزه..... |

ماخذ- سالنامه آماری خوزستان، نشریه جایگاه اقتصادی، اجتماعی و فرهنگی استان‌های کشور.

۱۵-۱- نمودار نسبت تعداد سینما به جمعیت در سال ۱۴۰۰ (تعداد به ازای یک میلیون نفر)



منبع: جدول ۱-۱۵

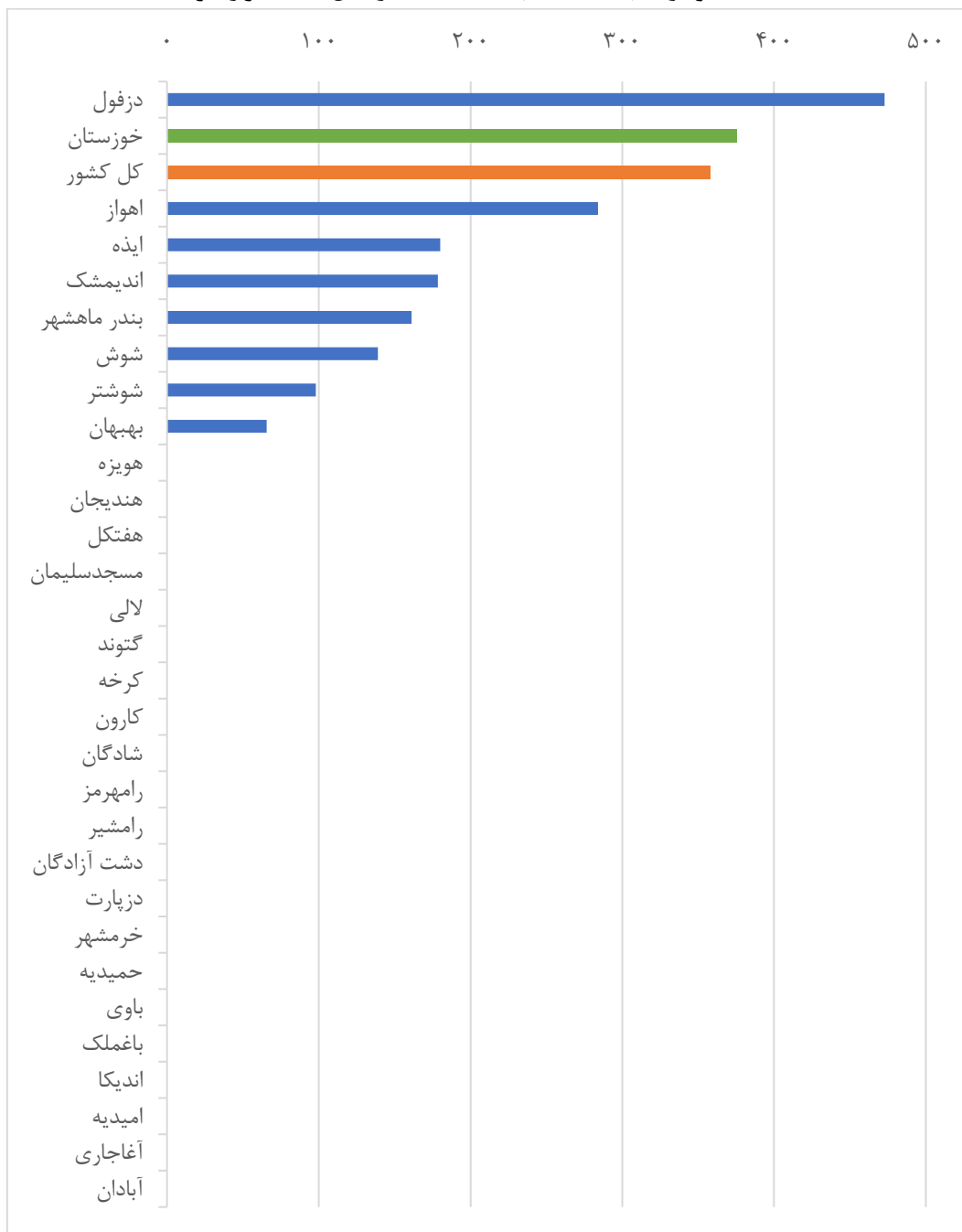
۱۵-۲- نسبت جمعیت به یک سینما^۱ (هزار نفر)

| ۱۴۰۰ | | ۱۳۹۹ | | ۱۳۹۸ | | ۱۳۹۷ | | ۱۳۹۶ | | شرح |
|------|------|------|------|------|------|------|------|------|------|------------------|
| رتبه | نسبت | رتبه | نسبت | رتبه | نسبت | رتبه | نسبت | رتبه | نسبت | |
| xx | ۳۵۸ | xx | ۲۳۳ | xx | ۲۳۴ | xx | ۲۴۱ | xx | ۲۳۶ | کل کشور..... |
| ۱۷ | ۳۷۶ | ۱۱ | ۲۷۱ | ۱۲ | ۲۷۱ | ۱۴ | ۲۶۸ | ۱۱ | ۲۸۱ | خوزستان..... |
| ۹ | ۰ | ۹ | ۰ | ۸ | ۰ | ۹ | ۰ | ۵ | ۱۵۱ | آبادان..... |
| ۹ | ۰ | ۹ | ۰ | ۸ | ۰ | ۹ | ۰ | ۹ | ۰ | آغاجاری..... |
| ۹ | ۰ | ۹ | ۰ | ۸ | ۰ | ۹ | ۰ | ۹ | ۰ | امیدیه..... |
| ۹ | ۰ | ۹ | ۰ | ۸ | ۰ | ۹ | ۰ | ۹ | ۰ | اندیکا..... |
| ۴ | ۱۷۹ | ۵ | ۱۷۷ | ۴ | ۱۷۶ | ۵ | ۱۷۴ | ۴ | ۱۷۳ | اندیمشک..... |
| ۲ | ۲۸۴ | ۳ | ۲۷۹ | ۲ | ۲۷۴ | ۳ | ۲۷۰ | ۲ | ۲۶۵ | اهواز..... |
| ۳ | ۱۸۰ | ۴ | ۱۸۰ | ۳ | ۱۸۰ | ۴ | ۱۸۰ | ۹ | ۰ | ایذه..... |
| ۹ | ۰ | ۹ | ۰ | ۸ | ۰ | ۹ | ۰ | ۹ | ۰ | باغملک..... |
| ۹ | ۰ | ۹ | ۰ | ۸ | ۰ | ۹ | ۰ | ۹ | ۰ | باوی..... |
| ۵ | ۱۶۱ | ۲ | ۳۱۷ | ۵ | ۱۵۶ | ۲ | ۳۰۶ | ۶ | ۱۵۱ | بندرماهشهر..... |
| ۸ | ۶۶ | ۸ | ۹۷ | ۷ | ۹۵ | ۸ | ۹۳ | ۸ | ۹۲ | بهبهان..... |
| ۹ | ۰ | ۹ | ۰ | ۸ | ۰ | ۹ | ۰ | ۹ | ۰ | حمیدیه..... |
| ۹ | ۰ | ۹ | ۰ | ۸ | ۰ | ۹ | ۰ | ۳ | ۱۷۳ | خرمشهر..... |
| ۹ | ۰ | ۹ | ۰ | ۸ | ۰ | ۹ | ۰ | ۹ | ۰ | دزپارت..... |
| ۱ | ۴۷۳ | ۱ | ۴۶۷ | ۱ | ۴۶۱ | ۱ | ۴۵۵ | ۱ | ۴۵۰ | دزفول..... |
| ۹ | ۰ | ۹ | ۰ | ۸ | ۰ | ۹ | ۰ | ۹ | ۰ | دشت آزادگان..... |
| ۹ | ۰ | ۹ | ۰ | ۸ | ۰ | ۹ | ۰ | ۹ | ۰ | رامشیر..... |
| ۹ | ۰ | ۹ | ۰ | ۸ | ۰ | ۹ | ۰ | ۹ | ۰ | رامهرمز..... |
| ۹ | ۰ | ۹ | ۰ | ۸ | ۰ | ۹ | ۰ | ۹ | ۰ | شادگان..... |
| ۶ | ۱۳۹ | ۹ | ۰ | ۸ | ۰ | ۶ | ۱۳۷ | ۹ | ۰ | شوش..... |
| ۷ | ۹۸ | ۷ | ۹۸ | ۶ | ۹۷ | ۷ | ۹۷ | ۷ | ۹۶ | شوشتر..... |
| ۹ | ۰ | ۹ | ۰ | ۸ | ۰ | ۹ | ۰ | ۹ | ۰ | کارون..... |
| ۹ | ۰ | ۹ | ۰ | ۸ | ۰ | ۹ | ۰ | ۹ | ۰ | کرخه..... |
| ۹ | ۰ | ۹ | ۰ | ۸ | ۰ | ۹ | ۰ | ۹ | ۰ | گتوند..... |
| ۹ | ۰ | ۹ | ۰ | ۸ | ۰ | ۹ | ۰ | ۹ | ۰ | لالی..... |
| ۹ | ۰ | ۶ | ۱۱۸ | ۸ | ۰ | ۹ | ۰ | ۹ | ۰ | مسجد سلیمان..... |
| ۹ | ۰ | ۹ | ۰ | ۸ | ۰ | ۹ | ۰ | ۹ | ۰ | هفتکل..... |
| ۹ | ۰ | ۹ | ۰ | ۸ | ۰ | ۹ | ۰ | ۹ | ۰ | هندیجان..... |
| ۹ | ۰ | ۹ | ۰ | ۸ | ۰ | ۹ | ۰ | ۹ | ۰ | هويزه..... |

ماخذ- سالنامه آماری خوزستان. نشریه جایگاه اقتصادی، اجتماعی و فرهنگی استان‌های کشور. ۲

^۱ شامل سینماهای فعال می‌باشد.

۱۵-۲- نمودار نسبت جمعیت به یک سینما^۱ در سال ۱۴۰۰ (هزار نفر)



مینا: جدول ۱۵-۲

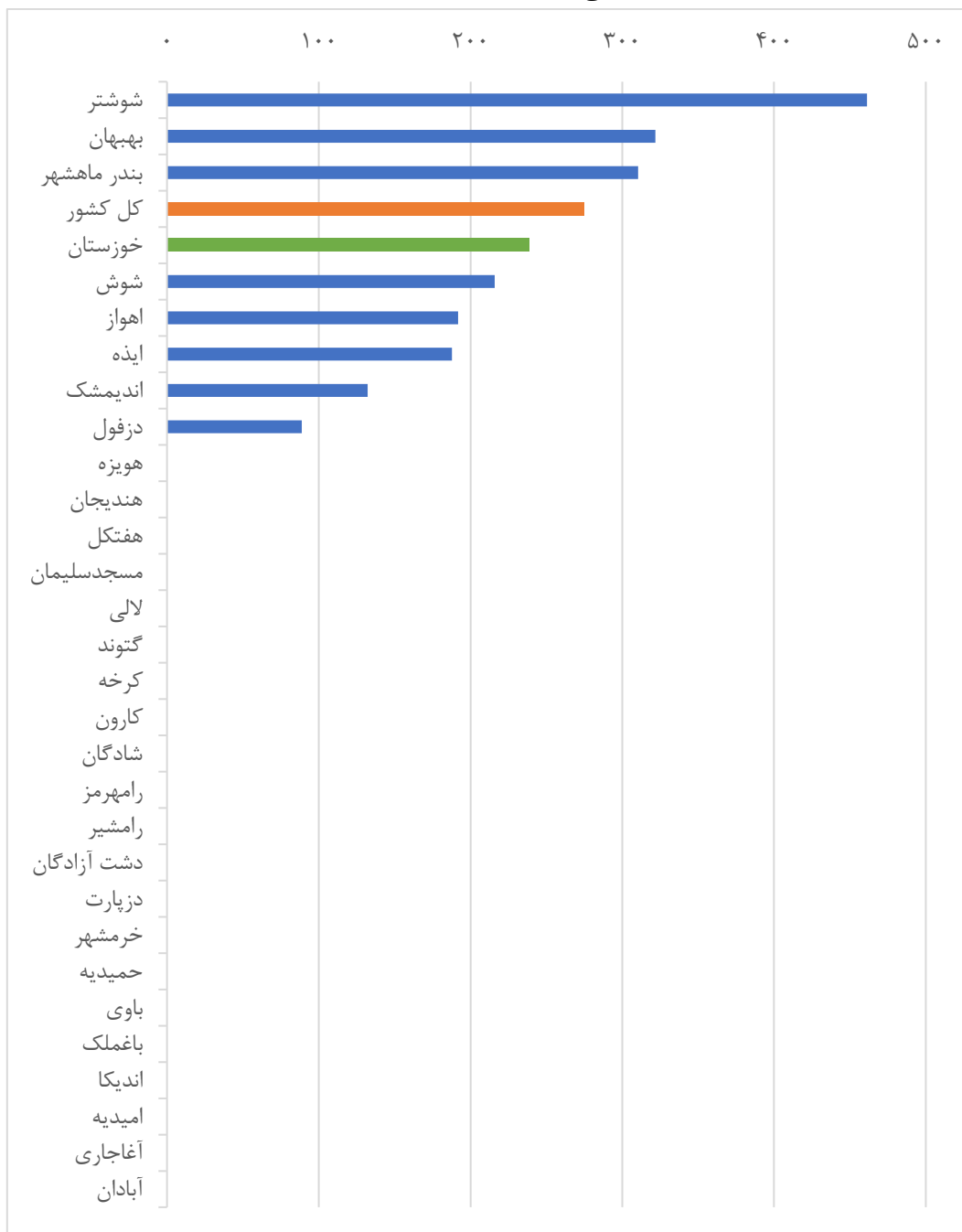
^۱ شامل سینماهای فعال می‌باشد.

۳-۱۵- نسبت تعداد صندلی سینما به جمعیت (تعداد به صد هزار نفر)

| ۱۴۰۰ | | ۱۳۹۹ | | ۱۳۹۸ | | ۱۳۹۷ | | ۱۳۹۶ | | شرح |
|------|------|------|------|------|------|------|------|------|------|------------------|
| رتبه | نسبت | رتبه | نسبت | رتبه | نسبت | رتبه | نسبت | رتبه | نسبت | |
| xx | ۲۷۵ | xx | ۱۹۹ | xx | ۱۹۵ | xx | ۱۹۳ | xx | ۱۹۰ | کل کشور..... |
| ۱۰ | ۲۳۹ | ۱۸ | ۱۶۲ | ۱۷ | ۱۶۲ | ۱۶ | ۱۶۴ | ۱۶ | ۱۶۱ | خوزستان..... |
| ۹ | ۰ | ۹ | ۰ | ۸ | ۰ | ۹ | ۰ | ۳ | ۲۵۱ | آبادان..... |
| ۹ | ۰ | ۹ | ۰ | ۸ | ۰ | ۹ | ۰ | ۹ | ۰ | آغاجاری..... |
| ۹ | ۰ | ۹ | ۰ | ۸ | ۰ | ۹ | ۰ | ۹ | ۰ | امیدیه..... |
| ۹ | ۰ | ۹ | ۰ | ۸ | ۰ | ۹ | ۰ | ۹ | ۰ | اندیکا..... |
| ۷ | ۱۳۲ | ۶ | ۱۶۱ | ۵ | ۱۶۲ | ۶ | ۱۶۴ | ۷ | ۱۷۴ | اندیمشک..... |
| ۵ | ۱۹۲ | ۳ | ۱۹۵ | ۳ | ۲۱۰ | ۳ | ۲۱۴ | ۵ | ۲۲۲ | اهواز..... |
| ۶ | ۱۸۸ | ۴ | ۱۹۵ | ۶ | ۱۳۹ | ۴ | ۱۹۵ | ۹ | ۰ | ایذه..... |
| ۹ | ۰ | ۹ | ۰ | ۸ | ۰ | ۹ | ۰ | ۹ | ۰ | باغملک..... |
| ۹ | ۰ | ۹ | ۰ | ۸ | ۰ | ۹ | ۰ | ۹ | ۰ | باوی..... |
| ۳ | ۳۱۰ | ۷ | ۱۵۲ | ۲ | ۳۲۱ | ۷ | ۱۳۱ | ۲ | ۳۶۵ | بندرماهشهر..... |
| ۲ | ۳۲۲ | ۵ | ۱۷۳ | ۴ | ۱۷۶ | ۵ | ۱۷۹ | ۶ | ۱۸۱ | بهبهان..... |
| ۹ | ۰ | ۹ | ۰ | ۸ | ۰ | ۹ | ۰ | ۹ | ۰ | حمیدیه..... |
| ۹ | ۰ | ۹ | ۰ | ۸ | ۰ | ۹ | ۰ | ۴ | ۲۳۹ | خرمشهر..... |
| ۹ | ۰ | ۹ | ۰ | ۸ | ۰ | ۹ | ۰ | ۹ | ۰ | دزپارت..... |
| ۸ | ۸۹ | ۸ | ۹۰ | ۷ | ۹۱ | ۸ | ۹۲ | ۸ | ۱۳۳ | دزفول..... |
| ۹ | ۰ | ۹ | ۰ | ۸ | ۰ | ۹ | ۰ | ۹ | ۰ | دشت آزادگان..... |
| ۹ | ۰ | ۹ | ۰ | ۸ | ۰ | ۹ | ۰ | ۹ | ۰ | رامشیر..... |
| ۹ | ۰ | ۹ | ۰ | ۸ | ۰ | ۹ | ۰ | ۹ | ۰ | رامهرمز..... |
| ۹ | ۰ | ۹ | ۰ | ۸ | ۰ | ۹ | ۰ | ۹ | ۰ | شادگان..... |
| ۴ | ۲۱۶ | ۹ | ۰ | ۸ | ۰ | ۲ | ۲۵۵ | ۹ | ۰ | شوش..... |
| ۱ | ۴۶۱ | ۱ | ۴۶۳ | ۱ | ۴۶۵ | ۱ | ۴۶۷ | ۱ | ۴۸۲ | شوشتر..... |
| ۹ | ۰ | ۹ | ۰ | ۸ | ۰ | ۹ | ۰ | ۹ | ۰ | کارون..... |
| ۹ | ۰ | ۹ | ۰ | ۸ | ۰ | ۹ | ۰ | ۹ | ۰ | کرخه..... |
| ۹ | ۰ | ۹ | ۰ | ۸ | ۰ | ۹ | ۰ | ۹ | ۰ | گتوند..... |
| ۹ | ۰ | ۹ | ۰ | ۸ | ۰ | ۹ | ۰ | ۹ | ۰ | لالی..... |
| ۹ | ۰ | ۲ | ۲۵۴ | ۸ | ۰ | ۹ | ۰ | ۹ | ۰ | مسجد سلیمان..... |
| ۹ | ۰ | ۹ | ۰ | ۸ | ۰ | ۹ | ۰ | ۹ | ۰ | هفتکل..... |
| ۹ | ۰ | ۹ | ۰ | ۸ | ۰ | ۹ | ۰ | ۹ | ۰ | هندیجان..... |
| ۹ | ۰ | ۹ | ۰ | ۸ | ۰ | ۹ | ۰ | ۹ | ۰ | هویره..... |

ماخذ- سالنامه آماری خوزستان. نشریه جایگاه اقتصادی، اجتماعی و فرهنگی استان های کشور.

۳-۱۵- نمودار نسبت تعداد صندلی سینما به جمعیت در سال ۱۴۰۰ (تعداد به صد هزار نفر)



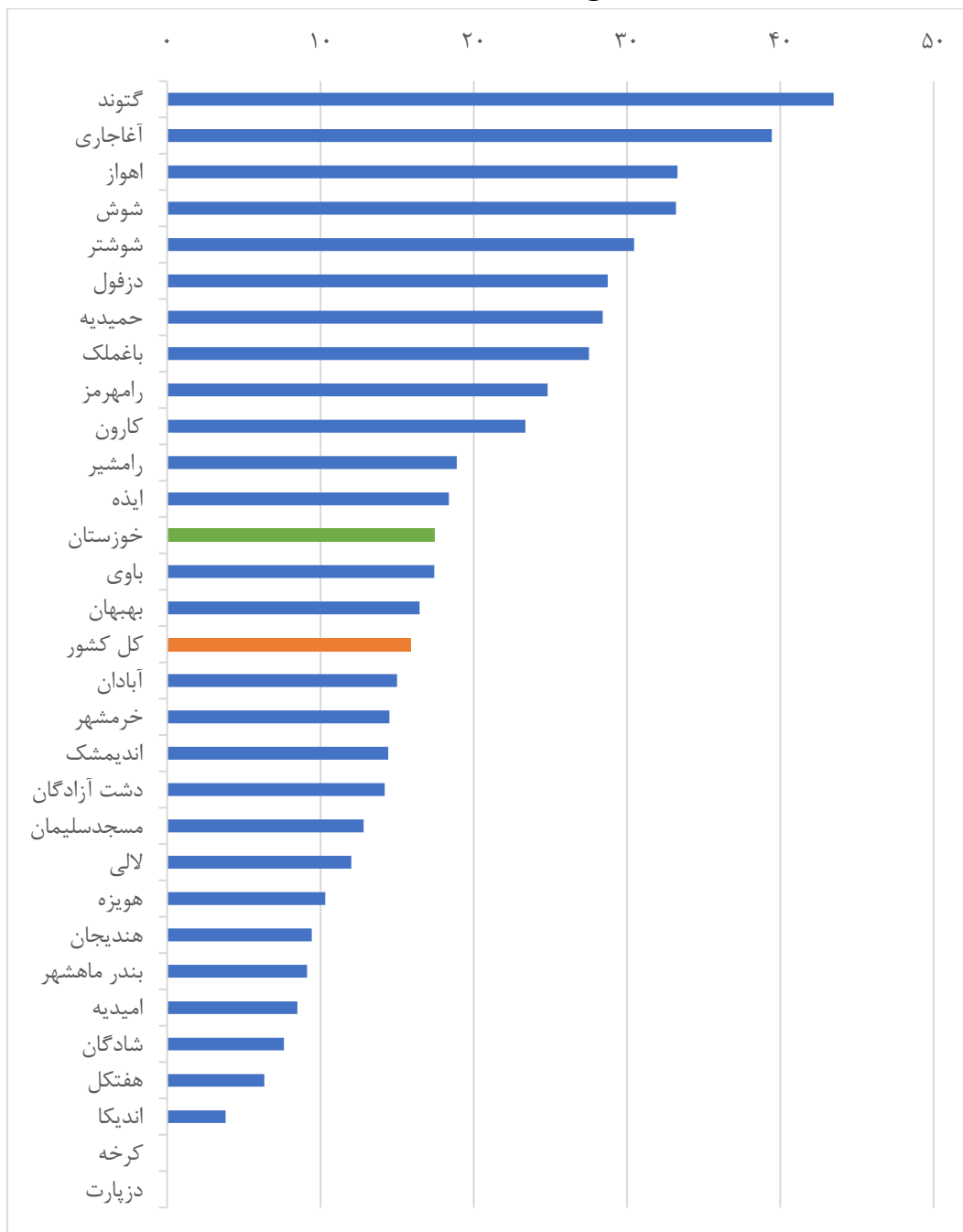
منبع: جدول ۳-۱۵

۴-۱۵- توزیع کانون های فرهنگی هنری مساجد در سطح استان (تعداد در هزار کیلومتر مربع)

| ۱۴۰۰ | | ۱۳۹۹ | | ۱۳۹۸ | | ۱۳۹۷ | | ۱۳۹۶ | | شرح |
|------|-------|------|-------|------|-------|------|-------|------|-------|------------------|
| رتبه | توزیع | رتبه | توزیع | رتبه | توزیع | رتبه | توزیع | رتبه | توزیع | |
| xx | ۱۵/۹ | xx | ۱۵/۸ | xx | ۱۵/۶ | xx | ۱۵/۳ | xx | ۱۴/۹ | کل کشور..... |
| ۲۰ | ۱۷/۵ | ۲۰ | ۱۷/۲ | ۲۰ | ۱۷/۱ | ۱۹ | ۱۶/۸ | ۱۹ | ۱۶/۷ | خوزستان..... |
| ۱۵ | ۱۵/۰ | ۱۴ | ۱۴/۶ | ۱۷ | ۱۳/۰ | ۱۸ | ۱۲/۶ | ۱۷ | ۱۲/۶ | آبادان..... |
| ۲ | ۳۹/۴ | ۲ | ۳۹/۴ | ۱ | ۴۷/۱ | ۱ | ۴۷/۱ | ۱ | ۴۷/۱ | آغاجاری..... |
| ۲۴ | ۸/۵ | ۲۴ | ۸/۵ | ۲۳ | ۸/۴ | ۲۳ | ۸/۴ | ۲۳ | ۸/۴ | امیدیه..... |
| ۲۷ | ۳/۸ | ۲۷ | ۳/۴ | ۲۷ | ۳/۴ | ۲۷ | ۳/۰ | ۲۷ | ۲/۵ | اندیکا..... |
| ۱۷ | ۱۴/۴ | ۱۷ | ۱۴/۱ | ۱۵ | ۱۴/۱ | ۱۵ | ۱۴/۱ | ۱۵ | ۱۳/۸ | اندیمشک..... |
| ۳ | ۳۳/۳ | ۳ | ۳۲/۵ | ۳ | ۳۱/۳ | ۳ | ۳۰/۶ | ۳ | ۳۰/۶ | اهواز..... |
| ۱۲ | ۱۸/۴ | ۲۰ | ۱۱/۸ | ۲۱ | ۱۲/۱ | ۲۱ | ۱۲/۱ | ۲۱ | ۱۱/۶ | ایذه..... |
| ۸ | ۲۷/۵ | ۸ | ۲۷/۵ | ۶ | ۲۸/۳ | ۵ | ۲۸/۳ | ۵ | ۲۸/۳ | باغملک..... |
| ۱۳ | ۱۷/۴ | ۱۲ | ۱۷/۴ | ۱۳ | ۱۶/۷ | ۱۳ | ۱۶/۰ | ۱۳ | ۱۵/۳ | باوی..... |
| ۲۳ | ۹/۱ | ۲۳ | ۸/۸ | ۱۶ | ۱۳/۱ | ۱۶ | ۱۳/۱ | ۱۶ | ۱۳/۱ | بندرماهشهر..... |
| ۱۴ | ۱۶/۵ | ۱۳ | ۱۶/۵ | ۱۲ | ۱۷/۰ | ۱۲ | ۱۶/۳ | ۱۲ | ۱۵/۳ | بهبهان..... |
| ۷ | ۲۸/۴ | ۶ | ۲۸/۴ | ۵ | ۲۸/۴ | ۷ | ۲۷/۱ | ۷ | ۲۷/۱ | حمیدیه..... |
| ۱۶ | ۱۴/۵ | ۱۵ | ۱۴/۵ | ۱۹ | ۱۲/۲ | ۱۹ | ۱۲/۲ | ۱۸ | ۱۲/۲ | خرمشهر..... |
| ۲۸ | ۰/۰ | ۲۸ | ۰/۰ | ۲۸ | ۰/۰ | ۲۸ | ۰/۰ | ۲۸ | ۰/۰ | دزپارت..... |
| ۶ | ۲۸/۷ | ۷ | ۲۷/۹ | ۷ | ۲۷/۶ | ۶ | ۲۷/۳ | ۶ | ۲۷/۳ | دزفول..... |
| ۱۸ | ۱۴/۲ | ۱۶ | ۱۴/۲ | ۱۴ | ۱۴/۲ | ۱۴ | ۱۴/۲ | ۱۴ | ۱۴/۲ | دشت آزادگان..... |
| ۱۱ | ۱۸/۹ | ۱۱ | ۱۸/۳ | ۱۱ | ۱۷/۹ | ۱۱ | ۱۷/۹ | ۱۱ | ۱۷/۹ | رامشیر..... |
| ۹ | ۲۴/۸ | ۹ | ۲۴/۸ | ۸ | ۲۵/۳ | ۸ | ۲۴/۸ | ۸ | ۲۳/۷ | رامهرمز..... |
| ۲۵ | ۷/۶ | ۲۵ | ۷/۶ | ۲۴ | ۷/۵ | ۲۴ | ۷/۵ | ۲۴ | ۷/۵ | شادگان..... |
| ۴ | ۳۳/۲ | ۴ | ۳۱/۴ | ۱۰ | ۱۹/۰ | ۱۰ | ۱۸/۷ | ۱۰ | ۱۸/۷ | شوش..... |
| ۵ | ۳۰/۵ | ۵ | ۲۹/۶ | ۴ | ۲۹/۶ | ۴ | ۲۸/۸ | ۴ | ۲۸/۴ | شوشتر..... |
| ۱۰ | ۲۳/۴ | ۱۰ | ۲۳/۴ | ۹ | ۲۳/۴ | ۹ | ۲۳/۴ | ۹ | ۲۲/۶ | کارون..... |
| ۲۸ | ۰/۰ | ۲۸ | ۰/۰ | ۲۸ | ۰/۰ | ۲۸ | ۰/۰ | ۲۸ | ۰/۰ | کرخه..... |
| ۱ | ۴۳/۵ | ۱ | ۴۳/۵ | ۲ | ۴۳/۲ | ۲ | ۴۳/۲ | ۲ | ۴۳/۲ | گتوند..... |
| ۲۰ | ۱۲/۰ | ۱۹ | ۱۲/۰ | ۲۰ | ۱۲/۱ | ۲۰ | ۱۲/۱ | ۱۹ | ۱۲/۱ | لالی..... |
| ۱۹ | ۱۲/۸ | ۱۸ | ۱۲/۸ | ۱۸ | ۱۲/۹ | ۱۷ | ۱۲/۹ | ۲۰ | ۱۱/۹ | مسجد سلیمان..... |
| ۲۶ | ۶/۳ | ۲۶ | ۶/۳ | ۲۵ | ۶/۳ | ۲۶ | ۵/۶ | ۲۶ | ۵/۶ | هفتکل..... |
| ۲۲ | ۹/۴ | ۲۲ | ۹/۴ | ۲۶ | ۶/۱ | ۲۵ | ۶/۱ | ۲۵ | ۶/۱ | هندیجان..... |
| ۲۱ | ۱۰/۳ | ۲۱ | ۱۰/۳ | ۲۲ | ۱۰/۲ | ۲۲ | ۱۰/۲ | ۲۲ | ۱۰/۲ | هویزه..... |

ماخذ- اداره کل فرهنگ و ارشاد اسلامی خوزستان. نشریه جایگاه اقتصادی، اجتماعی و فرهنگی استان های کشور.

۱۵-۴- نمودار نسبت تعداد صندلی سینما به جمعیت در سال ۱۴۰۰ (تعداد به صد هزار نفر)



منبع: جدول ۱۵-۴